



ΕΦΗΜΕΡΙΔΑ ΤΗΣ ΚΥΒΕΡΝΗΣΕΩΣ ΤΗΣ ΕΛΛΗΝΙΚΗΣ ΔΗΜΟΚΡΑΤΙΑΣ

29 Δεκεμβρίου 2017

ΤΕΥΧΟΣ ΔΕΥΤΕΡΟ

Αρ. Φύλλου 4666

ΑΠΟΦΑΣΕΙΣ

Αριθμ. Ε.Γ.: οικ. 896

Έγκριση της 1ης Αναθεώρησης του Σχεδίου Διαχείρισης των Λεκανών Απορροής Ποταμών του Υδατικού Διαμερίσματος Κρήτης και της αντίστοιχης Στρατηγικής Μελέτης Περιβαλλοντικών Επιπτώσεων.

Η ΕΘΝΙΚΗ ΕΠΙΤΡΟΠΗ ΥΔΑΤΩΝ

Έχοντας υπόψη:

1. Το άρθρο 7 του ν. 3199/2003 «Προστασία και διαχείριση των υδάτων - Εναρμόνιση με την Οδηγία 2000/60/ΕΚ του Ευρωπαϊκού Κοινοβουλίου και του Συμβουλίου της 23ης Οκτωβρίου 2000» (Α' 280), όπως τροποποιήθηκε και ισχύει.

2. Τις διατάξεις του άρθρου δεύτερου του ν. 2077/1992 «Κύρωση της Συνθήκης για την Ευρωπαϊκή Ένωση... κ.λπ.» (Α' 136) και τις διατάξεις του άρθρου 2 (παρ. 1ζ) του ν. 1338/1983 «Εφαρμογή του Κοινοτικού Δικαίου» (Α' 34), όπως τροποποιήθηκε με το άρθρο 6 του ν. 1440/1986 (Α' 70) και με το άρθρο 65 του ν. 1892/1990 (Α' 101).

3. Το ν. 2690/1999 «Κύρωση Κώδικα Διοικητικής Διαδικασίας και άλλες διατάξεις» (Α' 54) και ειδικότερα των άρθρων 13, 14 και 15 αυτού.

4. Το π.δ. 51/2007 (Α' 54) «Καθορισμός μέτρων και διαδικασιών για την ολοκληρωμένη προστασία και διαχείριση των υδάτων σε συμμόρφωση με τις διατάξεις της Οδηγίας 2000/60/ΕΚ», όπως τροποποιήθηκε και ισχύει.

5. Το άρθρο 90 του «Κώδικα Νομοθεσία για την Κυβέρνηση και τα κυβερνητικά όργανα», που κυρώθηκε με το πρώτο άρθρο του π.δ. 63/2005 (Α' 98).

6. Το π.δ. 132/2017 (Α' 160) «Οργανισμός Υπουργείου Περιβάλλοντος και Ενέργειας».

7. Τις διατάξεις του π.δ. 70/2015 «Ανασύσταση των Υπουργείων και του Υπουργείου Παραγωγικής Ανασυγκρότησης, Περιβάλλοντος και Ενέργειας σε Υπουργείο Περιβάλλοντος και Ενέργειας. Μεταφορά της Γενικής Γραμματείας Βιομηχανίας στο Υπουργείο Ανάπτυξης και Τουρισμού» (Α' 114).

8. Τις διατάξεις του π.δ. 125/2016 «Διορισμός Υπουργών, Αναπληρωτών Υπουργών και Υφυπουργών» (Α' 210).

9. Τη υπ' αριθμ. οικ.107017/2006 κοινή υπουργική απόφαση «Εκτίμηση των περιβαλλοντικών επιπτώσεων

ορισμένων σχεδίων και προγραμμάτων, σε συμμόρφωση με τις διατάξεις της οδηγίας 2001/42/ΕΚ "σχετικά με την εκτίμηση των περιβαλλοντικών επιπτώσεων ορισμένων σχεδίων και του Συμβουλίου της 27ης Ιουνίου 2001» (Β' 1225), όπως τροποποιήθηκε με την κοινή υπουργική απόφαση οικ. 40238/2017 (Β' 3759).

10. Τη υπ' αριθμ. 706/2010 απόφαση της Εθνικής Επιτροπής Υδάτων «Καθορισμός των Λεκανών Απορροής Ποταμών της Χώρας και ορισμού των αρμοδίων Περιφερειών για τη διαχείριση και προστασία τους» (Β' 1383), όπως τροποποιήθηκε και ισχύει.

11. Τη με αριθμ. Υ198/2016 απόφαση του Πρωθυπουργού «Ανάθεση αρμοδιοτήτων στον Αναπληρωτή Υπουργό Περιβάλλοντος και Ενέργειας, Σωκράτη Φάμελλο» (Β' 3722).

12. Τη υπ' αριθμ. 322/2013 κοινή υπουργική απόφαση «Οργάνωση της Ειδικής Γραμματείας Υδάτων του Υπουργείου Περιβάλλοντος, Ενέργειας και Κλιματικής Αλλαγής» (Β' 679).

13. Τη με αριθμ. 20476/2015 απόφαση του Πρωθυπουργού και του Υπουργού Περιβάλλοντος και Ενέργειας, "περί διορισμού του Ιάκωβου Γκανούλη στη θέση του Ειδικού Γραμματέα Υδάτων του ΥΠΑΠΕΝ" (Υ.Ο.Δ.Δ. 342).

14. Τη με αριθμ. πρωτ. 51655/19.12.2017 εισήγηση της Διεύθυνσης Περιβαλλοντικής Αδειοδότησης της Γενικής Διεύθυνσης Περιβαλλοντικής Πολιτικής του Υπουργείου Περιβάλλοντος και Ενέργειας για την έγκριση της Στρατηγικής Μελέτης Περιβαλλοντικών Επιπτώσεων (ΣΜΠΕ), σύμφωνα με το άρθρο 7 της υπ' αριθμ. 107017/2006 κοινής υπουργικής απόφασης όπως τροποποιήθηκε με την παράγραφο 7 της υπ' αριθμ. 40238/2017 κοινής υπουργικής απόφασης.

15. Το γεγονός ότι έχει ολοκληρωθεί η διαδικασία δημόσιας διαβούλευσης της σχετικής Στρατηγικής Μελέτης Περιβαλλοντικών Επιπτώσεων με τις συναρμόδιες υπηρεσίες και το ενδιαφερόμενο κοινό, καθώς και η διαδικασία δημόσιας διαβούλευσης της 1ης Αναθεώρησης του Σχεδίου Διαχείρισης Λεκανών Απορροής Ποταμών του Υδατικού Διαμερίσματος Κρήτης σύμφωνα με τις σχετικές διατάξεις της υπ' αριθμ. 107017/2006 κοινής υπουργικής απόφασης όπως τροποποιήθηκε με την υπ' αριθμ. 40238/2017 κοινή υπουργική απόφαση και τις σχετικές διατάξεις του ν. 3199/2003, όπως ισχύει και του π.δ. 51/2007 όπως ισχύει.

16. Το Σχέδιο Διαχείρισης Λεκανών Απορροής Ποταμών του Υδατικού Διαμερίσματος Κρήτης που εγκρίθηκε από την Εθνική Επιτροπή Υδάτων του άρθρου 3 του ν. 3199/2003 με την υπ' αριθμ. 163/2015 απόφασή της (ΦΕΚ Β' 570), όπως διορθώθηκε.

17. Τη με αριθμ. πρωτ. 142592/21.12.2017 πράξη θεώρησης της 1ης Αναθεώρησης του Σχεδίου Διαχείρισης Λεκανών Απορροής Ποταμών του Υδατικού Διαμερίσματος Κρήτης και Εισήγηση για την έγκρισή του από την Εθνική Επιτροπή Υδάτων του άρθρου 3 του ν. 3199/2003.

18. Το από 21.12.2017 Πρακτικό Συνεδρίασης της Εθνικής Επιτροπής Υδάτων, αποφασίζει:

Άρθρο 1 Σκοπός

Η απόφαση αυτή εκδίδεται σε εφαρμογή του άρθρου 7 του ν. 3199/2003, όπως τροποποιήθηκε με την παράγραφο 1 (περ. ζ) του άρθρου πέμπτου του ν. 4117/2013 (Α' 29), καθώς και του άρθρου 10 (παρ. 2, 3, 4, 5 και 6) του π.δ. 51/2007 και κατ' επέκταση σε εφαρμογή του άρθρου 13 της οδηγίας 2000/60/ΕΚ του Ευρωπαϊκού Κοινοβουλίου και του Συμβουλίου της 23ης Οκτωβρίου 2000 "για τη θέσπιση πλαισίου κοινοτικής δράσης στον τομέα της πολιτικής των υδάτων" (ΕΕL 327/1/22.12.2000), ώστε, μέσω ενός περιβαλλοντικά ολοκληρωμένου στρατηγικού σχεδιασμού ορθολογικής διαχείρισης και προστασίας των υδατικών πόρων του Υδατικού Διαμερίσματος Κρήτης, να προάγεται ο στόχος της επίτευξης της «καλής κατάστασης» των υδάτων που είναι και ο κύριος στόχος της ανωτέρω εθνικής και κοινοτικής νομοθεσίας, καθώς και του άρθρου 7 της υπ' αριθμ. 107017/2006 κοινής υπουργικής απόφασης (Β' 1225), όπως τροποποιήθηκε με την παράγραφο 7 της υπ' αριθμ. 40238/2017 κοινής υπουργικής απόφασης (Β' 3759).

Η 1η Αναθεώρηση του Σχεδίου Διαχείρισης των Λεκανών Απορροής Ποταμών του Υδατικού Διαμερίσματος Κρήτης (ΕL13), αντικαθιστά το αρχικό Σχέδιο Διαχείρισης Λεκανών Απορροής Ποταμών του Υδατικού Διαμερίσματος Κρήτης που εγκρίθηκε από την Εθνική Επιτροπή Υδάτων του άρθρου 3 του ν. 3199/2003 με την υπ' αριθμ. 163/2015 απόφασή της (Β' 570), όπως διορθώθηκε.

Άρθρο 2 Έγκριση της Στρατηγικής Μελέτης Περιβαλλοντικών Επιπτώσεων

1. Εγκρίνεται η Στρατηγική Μελέτη Περιβαλλοντικών Επιπτώσεων της 1ης Αναθεώρησης του Σχεδίου Διαχείρισης των Λεκανών Απορροής Ποταμών του Υδατικού Διαμερίσματος Κρήτης (ΕL13), όπως αυτή είναι δημοσιευμένη στο σχετικό ιστότοπο του Υπουργείου Περιβάλλοντος και Ενέργειας (wfdver.ypeka.gr), με τους ακόλουθους όρους:

α) Η εφαρμογή του Προγράμματος Μέτρων γίνεται από τις καθ' ύλην αρμόδιες υπηρεσίες, όπως καθορίζονται στο υφιστάμενο κάθε φορά θεσμικό πλαίσιο. Διευκρινίσεις επί του περιεχομένου της 1ης Αναθεώρησης του ΣΔΛΑΠ και κατευθύνσεις (όπως για θέματα καθορισμού ζωνών προστασίας, πηγών υδροδότησης, επικαιροποίησης της νομοθεσίας, κλπ.) παρέχονται με μέριμνα

της Ειδικής Γραμματείας Υδάτων (ΕΓΥ) του Υπουργείου Περιβάλλοντος και Ενέργειας (Υ.Π.ΕΝ).

β) Οι καθ' ύλην αρμόδιες υπηρεσίες προβαίνουν σε όλες τις απαραίτητες ενέργειες για τη διασφάλιση των μέσων που απαιτούνται για την υλοποίηση των μέτρων σύμφωνα με την κείμενη νομοθεσία και ενημερώνουν τις αρμόδιες Δ/νσεις Υδάτων της Αποκεντρωμένης Διοίκησης για τις ενέργειές τους, ώστε οι Δ/νσεις Υδάτων να συντάσσουν τις ετήσιες εκθέσεις εφαρμογής της 1ης Αναθεώρησης του ΣΔΛΑΠ και του Προγράμματος Μέτρων, σύμφωνα με τις διατάξεις του άρθρου 5 παρ. 5.δ του ν. 3199/2003.

γ) Όλοι οι φορείς του άρθρου 4 παρ. 1.ζ του ν. 3199/2003 οι οποίοι διαθέτουν στοιχεία παρακολούθησης της κατάστασης των υδάτων οφείλουν να αποστέλλουν τα πρωτογενή και επεξεργασμένα δεδομένα τους στις αρμόδιες Δ/νσεις Υδάτων της Αποκεντρωμένης Διοίκησης και στην Ειδική Γραμματεία Υδάτων, προκειμένου να εφαρμόζονται οι αρμοδιότητες που αναφέρονται στο άρθρο 5 παρ. 5.ζ και το άρθρο 4 παρ. 1 .στ του ν. 3199/2003.

- Κατά την ανάπτυξη διερευνητικών προγραμμάτων παρακολούθησης της κατάστασης των υδάτων και ελέγχων αυτών να ακολουθούνται τα πρωτόκολλα δειγματοληψίας και ανάλυσης του Εθνικού Δικτύου Παρακολούθησης της κατάστασης των υδάτων που είναι αναρτημένα στην ιστοσελίδα του ΥΠΕΝ (nmwn.ypeka.gr).

δ) Με την απόφαση που προβλέπεται στο άρθρο 5 παρ.6 του ν. 3199/2003 μπορούν να εξειδικεύονται τα μέτρα ή να τεθούν αυστηρότερα όρια με σκοπό την επίτευξη των στόχων της 1ης Αναθεώρησης του ΣΔΛΑΠ και με βάση τα αποτελέσματα του Εθνικού Δικτύου Παρακολούθησης της κατάστασης των υδάτων και άλλων συναφών προγραμμάτων παρακολούθησης. Στις περιπτώσεις απαγόρευσης απολήψεων θα πρέπει να προτείνονται εναλλακτικές βιώσιμες λύσεις ικανοποίησης της ζήτησης.

ε) Ο προγραμματισμός έργων και δράσεων που σχετίζονται άμεσα ή έμμεσα με τα ύδατα θα πρέπει να λαμβάνει υπόψη:

- Τα προβλεπόμενα στο οικείο Σχέδιο Διαχείρισης Λεκανών Απορροής Ποταμών (ΣΔΛΑΠ).

- Τα προβλεπόμενα στο υπό εκπόνηση οικείο Σχέδιο Διαχείρισης Κινδύνων Πλημμύρας (ΣΔΚΠ).

- Τα προβλεπόμενα στο υπό εκπόνηση οικείο Περιφερειακό Σχέδιο για Προσαρμογή στην Κλιματική Αλλαγή (ΠεΣΠΚΑ).

στ) Η αδειοδότηση για την υλοποίηση των έργων και των δράσεων που απορρέουν από το ΣΔΛΑΠ εξακολουθεί να υπόκειται στα προβλεπόμενα στην ισχύουσα νομοθεσία.

ζ) Για την προστασία της πολιτιστικής κληρονομιάς, στις Μελέτες Περιβαλλοντικών Επιπτώσεων (ΜΠΕ) των έργων υποδομής που σχετίζονται με τη διαχείριση των υδατικών πόρων θα πρέπει κατά τη διαδικασία περιβαλλοντικής αδειοδότησης των έργων να τηρούνται τα προβλεπόμενα στο ν. 3028/2002 «Για την προστασία των Αρχαιοτήτων και εν γένει της Πολιτιστικής Κληρονομιάς» και τη λοιπή σχετική νομοθεσία.

η) Ετήσια έκθεση παρακολούθησης κατάστασης των υδάτων καταρτίζεται και δημοσιοποιείται από την Ειδική Γραμματεία Υδάτων του ΥΠΕΝ.

2. Η παρακολούθηση των περιβαλλοντικών επιπτώσεων από την εφαρμογή της 1ης Αναθεώρησης του ΣΔΛΑΠ πραγματοποιείται κυρίως μέσω του Εθνικού Δικτύου Παρακολούθησης της κατάστασης των υδάτων, όπως αυτό έχει εγκριθεί με την κοινή υπουργική απόφαση 140384/2011 (Β' 2017).

Άρθρο 3

Έγκριση της 1ης Αναθεώρησης του Σχεδίου Διαχείρισης των Λεκανών Απορροής Ποταμών του Υδατικού Διαμερίσματος Κρήτης

1. Εγκρίνεται η 1η Αναθεώρηση του Σχεδίου Διαχείρισης των Λεκανών Απορροής Ποταμών του Υδατικού Διαμερίσματος Κρήτης (EL13), η οποία περιλαμβάνεται στο Παράρτημα του άρθρου 4 της παρούσας απόφασης. Η 1η Αναθεώρηση του Σχεδίου Διαχείρισης καταρτίστηκε σύμφωνα με τις απαιτήσεις, τους όρους και τη διαδικασία της παραγράφου 1 (περ. ζ) του πέμπτου άρθρου του ν. 4117/2013 και των παραγράφων 2, 3 και 6 του άρθρου 10 του π.δ. 51/2007 και με την ουσιαστική συμμετοχή του κοινού και των φορέων εκπροσώπησής του τόσο κατά το στάδιο εκπόνησης όσο και κατά το στάδιο της οριστικής διαμόρφωσής του, καθώς και σύμφωνα με τις Κατευθυντήριες Γραμμές για την εφαρμογή της Οδηγίας 2000/60/ΕΚ που έχουν εκδοθεί από την Ευρωπαϊκή Επιτροπή.

2. Η 1η Αναθεώρηση του Σχεδίου Διαχείρισης των Λεκανών Απορροής Ποταμών του Υδατικού Διαμερίσματος Κρήτης, το οποίο περιλαμβάνει αναλυτικά και εξειδικεύει τις πληροφορίες που περιγράφονται στο Παράρτημα VII του π.δ. 51/2007, κάνει αναφορά σε γενικές γραμμές στους ακόλουθους τομείς:

α) επικαιροποίηση του προσδιορισμού και του χαρακτηρισμού των επιφανειακών (ποτάμιων, λιμναίων, μεταβατικών και παράκτιων) και υπόγειων υδατικών συστημάτων.

β) Επανεξέταση και ενημέρωση των τυπο-χαρακτηριστικών συνθηκών αναφοράς και της αξιολόγησης/ταξινόμησης της κατάστασης/δυναμικού των επιφανειακών (οικολογική, χημική), συμπεριλαμβανομένων των ιδιαιτέρως τροποποιημένων και τεχνητών, και των

υπόγειων (ποσοτική, ποιοτική) υδατικών συστημάτων, με βάση τα νέα δεδομένα που είναι διαθέσιμα από τη λειτουργία του Εθνικού Δικτύου Παρακολούθησης της κατάστασης των υδάτων.

γ) Αξιολόγηση εκ νέου των επιφανειακών συστημάτων που εμφανίζουν σημαντικές υδρομορφολογικές τροποποιήσεις, προκειμένου να καθοριστούν αυτά που συνιστούν ιδιαιτέρως τροποποιημένα (ΙΤΥΣ) και τεχνητά (ΤΥΣ).

δ) Επικαιροποίηση του καταλόγου των σημαντικών πιέσεων όπως έχουν περιληφθεί στα πρώτα Σχέδια Διαχείρισης Λεκανών Απορροής Ποταμών της χώρας, καθώς και των επιπτώσεών τους.

ε) Επικαιροποίηση του Μητρώου Προστατευόμενων Περιοχών, με βάση νέα στοιχεία που έχουν προκύψει από την κείμενη νομοθεσία σε εφαρμογή των σχετικών ενωσιακών Οδηγιών.

στ) Επανεξέταση των περιβαλλοντικών στόχων για όλα τα επιφανειακά και υπόγεια υδατικά συστήματα, συμπεριλαμβανομένων των ιδιαιτέρως τροποποιημένων και τεχνητών.

ζ) Εκτίμηση της προόδου εφαρμογής του πρώτου Σχεδίου Διαχείρισης Λεκανών Απορροής Ποταμών της χώρας.

η) Αναθεώρηση των Προγραμμάτων Βασικών και Συμπληρωματικών Μέτρων για την προστασία και την αποκατάσταση των υδατικών πόρων για κάθε ΥΔ, όπως περιλαμβάνονται στα πρώτα Σχέδια Διαχείρισης Λεκανών Απορροής Ποταμών της χώρας, σύμφωνα με το άρθρο 12 και το Παράρτημα VIII του π.δ. 51/2007, όπως ισχύει.

θ) Επικαιροποίηση της οικονομικής ανάλυσης των χρήσεων νερού σύμφωνα με την κοινή υπουργική απόφαση 135275/22.5.2017 (Β' 1751) «Έγκριση γενικών κανόνων κοστολόγησης και τιμολόγησης υπηρεσιών ύδατος. Μέθοδος και διαδικασίες για την ανάκτηση κόστους των υπηρεσιών ύδατος στις διάφορες χρήσεις του».

Άρθρο 4

Παράρτημα

Προσαρτάται και αποτελεί αναπόσπαστο μέρος της παρούσας απόφασης το Παράρτημα με την 1η Αναθεώρηση του Σχεδίου Διαχείρισης των Λεκανών Απορροής Ποταμών του Υδατικού Διαμερίσματος Κρήτης, που ακολουθεί.



ΕΙΔΙΚΗ
ΓΡΑΜΜΑΤΕΙΑ
ΥΔΑΤΩΝ



ΥΠΟΥΡΓΕΙΟ
ΠΕΡΙΒΑΛΛΟΝΤΟΣ
& ΕΝΕΡΓΕΙΑΣ

1^η ΑΝΑΘΕΩΡΗΣΗ ΣΧΕΔΙΟΥ ΔΙΑΧΕΙΡΙΣΗΣ

Λεκανών Απορροής Ποταμών

Υδατικού Διαμερίσματος

Κρήτης (EL13)



Ευρωπαϊκή Ένωση
Ευρωπαϊκό Ταμείο
Περιφερειακής Ανάπτυξης

Με τη συγχρηματοδότηση της Ελλάδας και της Ευρωπαϊκής Ένωσης



ανάπτυξη - εργασία - αλληλεγγύη

1^Η ΑΝΑΘΕΩΡΗΣΗ ΣΧΕΔΙΟΥ ΔΙΑΧΕΙΡΙΣΗΣ ΛΕΚΑΝΩΝ ΑΠΟΡΡΟΗΣ ΠΟΤΑΜΩΝ ΤΟΥ ΥΔΑΤΙΚΟΥ ΔΙΑΜΕΡΙΣΜΑΤΟΣ ΚΡΗΤΗΣ (ΕΛ13)

Θεωρήθηκε

Αθήνα 21/12/2017

Για την ΕΓΥ/ΥΠΕΝ

Ο Ειδικός Γραμματέας Υδάτων



Ομ. Καθηγητής Ιάκωβος Γκανούλης

ΕΡΓΟ: ΚΑΤΑΡΤΙΣΗ 1^{ης} ΑΝΑΘΕΩΡΗΣΗΣ ΣΧΕΔΙΩΝ ΔΙΑΧΕΙΡΙΣΗΣ ΛΕΚΑΝΩΝ ΑΠΟΡΡΟΗΣ ΠΟΤΑΜΩΝ ΤΩΝ 14 ΥΔΑΤΙΚΩΝ ΔΙΑΜΕΡΙΣΜΑΤΩΝ ΤΗΣ ΧΩΡΑΣ, ΣΥΜΦΩΝΑ ΜΕ ΤΙΣ ΠΡΟΔΙΑΓΡΑΦΕΣ ΤΗΣ ΟΔΗΓΙΑΣ 2000/60/ΕΚ, ΚΑΤ' ΕΦΑΡΜΟΓΗ ΤΟΥ Ν. 3199/2003 ΟΠΩΣ ΤΡΟΠΟΠΟΙΗΘΗΚΕ ΚΑΙ ΙΣΧΥΕΙ ΚΑΙ ΤΟΥ ΠΔ 51/2007 / Μ.6: ΥΔΑΤΙΚΟ ΔΙΑΜΕΡΙΣΜΑ ΚΡΗΤΗΣ (ΕΛ13)

ΚΟΙΝΟΠΡΑΞΙΑ: «1^{ΗΣ} ΑΝΑΘΕΩΡΗΣΗΣ ΣΧΕΔΙΟΥ ΔΙΑΧΕΙΡΙΣΗΣ ΛΕΚΑΝΩΝ ΑΠΟΡΡΟΗΣ ΠΟΤΑΜΩΝ ΥΔ ΚΡΗΤΗΣ»

- ADVANCED ENVIRONMENTAL STUDIES ΣΥΜΒΟΥΛΟΙ ΜΗΧΑΝΙΚΟΙ ΑΝΩΝΥΜΗ ΜΕΛΕΤΗΤΙΚΗ ΕΤΑΙΡΕΙΑ
- ΚΑΨΑΛΗΣ ΠΑΝΑΓΙΩΤΗΣ του ΧΡΗΣΤΟΥ
- ΚΡΙΤΣΩΤΑΚΗ ΜΕΛΠΟΜΕΝΗ του ΑΛΕΞΑΝΔΡΟΥ

1^η Αναθεώρηση του Σχεδίου Διαχείρισης Λεκανών Απορροής Ποταμών του ΥΔ Κρήτης (ΕΛ 13)

1^Η ΑΝΑΘΕΩΡΗΣΗ ΤΟΥ ΣΧΕΔΙΟΥ ΔΙΑΧΕΙΡΙΣΗΣ ΛΕΚΑΝΩΝ ΑΠΟΡΡΟΗΣ ΠΟΤΑΜΩΝ ΤΟΥ ΥΔΑΤΙΚΟΥ ΔΙΑΜΕΡΙΣΜΑΤΟΣ ΚΡΗΤΗΣ (ΕΛ 13)

ΠΕΡΙΕΧΟΜΕΝΑ

1.	ΕΙΣΑΓΩΓΗ - 1^Η ΑΝΑΘΕΩΡΗΣΗ ΤΟΥ ΣΧΕΔΙΟΥ ΔΙΑΧΕΙΡΙΣΗΣ ΛΕΚΑΝΩΝ ΑΠΟΡΡΟΗΣ ΠΟΤΑΜΩΝ ...	1
1.1	Εισαγωγή	1
1.2	Θεσμικό Πλαίσιο	4
1.3	Κατάρτιση της 1^{ης} Αναθεώρησης του Σχεδίου Διαχείρισης Λεκανών Απορροής Ποταμών ...	11
1.3.1	Απαιτήσεις της Οδηγίας 2000/60/ΕΚ και στόχοι της 1 ^{ης} Αναθεώρησης	11
1.3.2	Περιληπτική περιγραφή του Σχεδίου Διαχείρισης	14
1.3.3	Στρατηγική Μελέτη Περιβαλλοντικών Επιπτώσεων	17
1.4	Διαδικασία Διαβούλευσης	18
1.4.1	Απαιτήσεις της Οδηγίας 2000/60/ΕΚ για τη δημόσια διαβούλευση	18
1.4.2	Συμμετέχοντες, χρονοδιάγραμμα διαβούλευσης και τρόποι συμμετοχής	19
1.4.3	Αποτελέσματα διαβούλευσης και ενσωμάτωση	21
1.5	Συνέργειες με Σχετικές Ενωσιακές Οδηγίες / Δράσεις	24
1.5.1	Σχέδια Διαχείρισης Κινδύνων Πλημμύρας	25
1.5.2	Οδηγία Πλαίσιο για τη Θαλάσσια Στρατηγική	27
1.5.3	Σχέδια Διαχείρισης κινδύνων ξηρασίας/λειψυδρίας	29
1.5.4	Κλιματική Αλλαγή	29
2.	ΔΙΑΦΟΡΟΠΟΙΗΣΕΙΣ ΣΕ ΣΧΕΣΗ ΜΕ ΤΟ 1^Ο ΣΧΕΔΙΟ ΔΙΑΧΕΙΡΙΣΗΣ ΛΕΚΑΝΩΝ ΑΠΟΡΡΟΗΣ ΠΟΤΑΜΩΝ	35
2.1	Πρόσδος υλοποίησης του προγράμματος μέτρων του 1^{ου} Σχεδίου Διαχείρισης Λεκανών Απορροής Ποταμών	35
2.1.1	Γενικά στοιχεία για το Πρόγραμμα Μέτρων του 1 ^{ου} ΣΔΛΑΠ	35
2.1.2	Πρόσδος εφαρμογής των μέτρων	35
2.1.3	Εμπειρία από την Εφαρμογή του Προγράμματος Μέτρων του 1 ^{ου} ΣΔΛΑΠ	37
2.2	Κύριες διαφοροποιήσεις σε σχέση με το 1^ο ΣΔΛΑΠ	39
2.2.1	Νέες αναλυτικές μεθοδολογίες για κρίσιμα θέματα εφαρμογής της Οδηγίας 2000/60/ΕΚ	39
2.2.2	Καταγραφή των κύριων διαφοροποιήσεων	41
3.	ΠΕΡΙΓΡΑΦΗ ΤΟΥ ΥΔΑΤΙΚΟΥ ΔΙΑΜΕΡΙΣΜΑΤΟΣ – ΑΡΜΟΔΙΕΣ ΑΡΧΕΣ	48
3.1	Λεκάνες Απορροής Ποταμών	48
3.2	Φυσικά Χαρακτηριστικά	49
3.3	Ανθρωπογενή Χαρακτηριστικά	50
3.3.1	Διοικητική δομή και πληθυσμός	50
3.3.2	Χρήσεις γης	52
3.3.3	Ζήτηση και κύριες χρήσεις ύδατος	53
3.4	Αρμόδιες Αρχές	55
3.4.1	Ταυτότητα της αρμόδιας Αρχής	55
3.4.2	Κύριες αρμοδιότητες	57
4.	ΚΑΘΟΡΙΣΜΟΣ ΥΔΑΤΙΚΩΝ ΣΥΣΤΗΜΑΤΩΝ	61
4.1	Συστήματα Επιφανειακών Υδάτων – Τυπολογία	61
4.1.1	Ποτάμια υδατικά συστήματα	63
4.1.2	Λιμναία υδατικά συστήματα	71
4.1.3	Μεταβατικά υδατικά συστήματα	74
4.1.4	Παράκτια υδατικά συστήματα	75
4.2	Συστήματα Υπόγειων Υδάτων	79
4.3	Ιδιαίτερος Τροποποιημένα Υδατικά Συστήματα και Τεχνητά Υδατικά Συστήματα	83
4.4	Προστατευόμενες Περιοχές	88
4.4.1	Γενικά	88
4.4.2	Περιοχές που προορίζονται για άντληση ύδατος για ανθρώπινη κατανάλωση	89
4.4.3	Υδατικά συστήματα που έχουν χαρακτηριστεί ως ύδατα αναψυχής	91
4.4.4	Περιοχές ευαίσθητες στην παρουσία θρεπτικών ουσιών	92

1^η Αναθεώρηση του Σχεδίου Διαχείρισης Λεκανών Απορροής Ποταμών του ΥΔ Κρήτης (ΕΛ 13)

4.4.5	Περιοχές που προορίζονται για την προστασία οικοτόπων ή ειδών	93
4.4.6	Περιοχές που προορίζονται για την προστασία υδρόβιων ειδών με οικονομική σημασία.....	94
5.	ΠΙΕΣΕΙΣ ΚΑΙ ΕΠΙΠΤΩΣΕΙΣ	95
5.1	Σημειακές Πηγές Ρύπανσης	95
5.2	Διάχυτες Πηγές Ρύπανσης	105
5.3	Υδρομορφολογικές Πιέσεις	109
5.3.1	Πιέσεις σχετικές με την υδρομορφολογία	109
5.3.2	Αμμοχαλικοληψίες.....	110
5.4	Απολήψεις	110
5.4.1	Απολήψεις από επιφανειακά υδατικά συστήματα.....	111
5.4.2	Απολήψεις από υπόγεια υδατικά συστήματα.....	117
5.4.3	Απολήψεις ύδατος λόγω αντλησιοταμειυτικών-υβριδικών σταθμών	124
5.5	Λοιπές Πιέσεις	126
5.6	Συγκεντρωτικά στοιχεία πιέσεων	127
5.7	Εκτίμηση Επιπτώσεων	131
5.7.1	Εκτίμηση των επιπτώσεων στα επιφανειακά υδατικά συστήματα.....	131
5.7.2	Εκτίμηση των επιπτώσεων στα υπόγεια υδατικά συστήματα	132
6.	ΚΑΤΑΣΤΑΣΗ ΤΩΝ ΥΔΑΤΙΚΩΝ ΣΥΣΤΗΜΑΤΩΝ.....	137
6.1	Ταξινόμηση της Κατάστασης των Επιφανειακών Υδατικών Συστημάτων	137
6.1.1	Εκτίμηση της κατάστασης των ποτάμιων υδατικών συστημάτων	143
6.1.2	Εκτίμηση της κατάστασης των λιμναίων υδατικών συστημάτων	159
6.1.3	Εκτίμηση της κατάστασης των μεταβατικών υδατικών συστημάτων	160
6.1.4	Εκτίμηση της κατάστασης των παράκτιων υδατικών συστημάτων	161
6.2	Ταξινόμηση της Κατάστασης των Υπόγειων Υδατικών Συστημάτων	177
6.2.1	Μεθοδολογική προσέγγιση	177
6.2.2	Εκτίμηση της κατάστασης των υπόγειων υδατικών συστημάτων	178
6.3	Δίκτυο Παρακολούθησης της Κατάστασης των Υδάτων	186
7.	ΟΙΚΟΝΟΜΙΚΗ ΑΝΑΛΥΣΗ ΧΡΗΣΕΩΝ ΥΔΑΤΟΣ.....	187
7.1	Προσδιορισμός υπηρεσιών ύδατος, παρόχων και χρήσεων ύδατος.....	187
7.1.1	Υπηρεσίες ύδατος.....	187
7.1.2	Πάροχοι υπηρεσιών ύδατος.....	187
7.1.3	Χρήσεις Υπηρεσιών ύδατος	187
7.2	Εκτίμηση κόστους υπηρεσιών ύδατος	188
7.2.1	Χρηματοοικονομικό κόστος.....	188
7.2.2	Περιβαλλοντικό κόστος	189
7.2.3	Κόστος πόρου	190
7.3	Χρηματοοικονομικό κόστος υπηρεσιών ύδατος και η ανάκτησή του στο Υδατικό Διαμέρισμα	190
7.3.1	Υπηρεσία παροχής νερού ύδρευσης και υπηρεσία αποχέτευσης και επεξεργασίας λυμάτων.....	190
7.3.2	Υπηρεσία παροχής νερού για αγροτική χρήση.....	192
7.3.3	Υπηρεσία παροχής νερού για βιομηχανική χρήση	195
7.4	Περιβαλλοντικό Κόστος και Κόστος Πόρου	195
7.4.1	Εκτίμηση Περιβαλλοντικού κόστους	195
7.4.2	Εκτίμηση Κόστους Πόρου	197
7.4.3	Ανάκτηση Περιβαλλοντικού Κόστους και Κόστους Πόρου.....	198
8.	ΠΕΡΙΒΑΛΛΟΝΤΙΚΟΙ ΣΤΟΧΟΙ – ΕΞΑΙΡΕΣΕΙΣ	199
8.1	Γενικά	199
8.2	Παράταση Προθεσμίας (Άρθρο 4.4 της Οδηγίας 2000/60/ΕΚ)	202
8.3	Λιγότερο Αυστηροί Στόχοι (Άρθρο 4.5 της Οδηγίας 2000/60/ΕΚ)	202
8.4	Προσωρινή Υποβάθμιση (Άρθρο 4.6 της Οδηγίας 2000/60/ΕΚ).....	202
8.5	Νέα και Προγραμματιζόμενα Έργα Αξιοποίησης Υδατικών Πόρων (Άρθρο 4.7 της Οδηγίας 2000/60/ΕΚ)	204
9.	ΠΡΟΓΡΑΜΜΑ ΜΕΤΡΩΝ	208
9.1	Κύρια Θέματα Διαχείρισης στο ΥΔ Κρήτης.....	208
9.2	Πρόγραμμα Βασικών και Συμπληρωματικών Μέτρων	209
9.2.1	Δράσεις σε εφαρμογή Ενωσιακών Οδηγιών (Ομάδα Ι Βασικών Μέτρων).....	212

1^η Αναθεώρηση του Σχεδίου Διαχείρισης Λεκανών Απορροής Ποταμών του ΥΔ Κρήτης (ΕΛ 13)

9.2.2	Βασικά Μέτρα άλλων Κατηγοριών (Ομάδα ΙΙ Βασικών Μέτρων)	216
9.2.3	Εκτίμηση δυνατότητας επίτευξης καλής κατάστασης ως το 2021 μετά την εφαρμογή του προγράμματος Βασικών Μέτρων	243
9.2.4	Συμπληρωματικά μέτρα	245
9.3	Κατάρτιση Προγράμματος Δράσης	260
10.	ΕΠΟΜΕΝΑ ΒΗΜΑΤΑ	261
10.1	Δυσκολίες που Προέκυψαν Κατά την Κατάρτιση της 1^{ης} Αναθεώρησης και Κενά Δεδομένων	261
10.2	Επόμενα Βήματα – Εφαρμογή της 1^{ης} Αναθεώρησης του ΣΔΛΑΠ	262
10.3	Προτεινόμενες Θεσμικές Παρεμβάσεις	264
	ΣΥΝΟΠΤΙΚΑ ΣΤΑΤΙΣΤΙΚΑ ΣΤΟΙΧΕΙΑ ΓΙΑ ΤΟ ΥΔ ΚΡΗΤΗΣ (ΕΛ13)	265

ΠΕΡΙΕΧΟΜΕΝΑ ΠΙΝΑΚΩΝ

Πίνακας 2-1	Αριθμός βασικών μέτρων του εγκεκριμένου (1ου) ΣΔΛΑΠ ανά είδος ενεργειών	36
Πίνακας 2-2	Συνοπτική παρουσίαση της προόδου εφαρμογής των Βασικών Μέτρων του Προγράμματος Μέτρων του εγκεκριμένου (1ου) ΣΔΛΑΠ	36
Πίνακας 2-3	Συνοπτική παρουσίαση της προόδου εφαρμογής των Συμπληρωματικών Μέτρων του Προγράμματος Μέτρων του 1ου ΣΔΛΑΠ	37
Πίνακας 2-4	Διαφοροποιήσεις του Αναθεωρημένου Σχεδίου Διαχείρισης σε σχέση με το 1ο Σχέδιο Διαχείρισης	42
Πίνακας 3-1	Λεκάνες Απορροής Ποταμών ΥΔ Κρήτης (ΕΛ13)	48
Πίνακας 3-2	Διοικητική Διάρθρωση ΥΔ Κρήτης (ΕΛ13) και πληθυσμιακά στοιχεία Απογραφής 2011	50
Πίνακας 3-3	Κατανομή Χρήσεων Γης στο ΥΔ Κρήτης (ΕΛ13), ανά ΛΑΠ (Corine Land Cover, 2012)	52
Πίνακας 3-4	Ανάγκες νερού ανά χρήση και ΛΑΠ στο ΥΔ Κρήτης (ΕΛ13)	53
Πίνακας 3-5	Ταυτότητα Εθνικής Αρμόδιας Αρχής	56
Πίνακας 3-6	Ταυτότητα Περιφερειακών Αρμόδιων Αρχών	57
Πίνακας 3-7	Ρόλοι Αρμοδίων Αρχών	59
Πίνακας 4-1	Αριθμός Επιφανειακών Υδατικών Συστημάτων στο ΥΔ Κρήτης (ΕΛ13) ανά ΛΑΠ	63
Πίνακας 4-2	Χαρακτηριστικά Μεσογειακού τύπου ποταμών, σύμφωνα με την Ευρωπαϊκή Απόφαση 2013/480/ΕΚ και την MED GIG	64
Πίνακας 4-3	Ποτάμια ΥΣ (πλην ταμειυτήρων) και νέα τυπολογία, σύμφωνα με την Ευρωπαϊκή Απόφαση 2013/480/ΕΚ και την MED GIG, ανά ΛΑΠ του ΥΔ Κρήτης (ΕΛ13)	65
Πίνακας 4-4	Τύποι τεχνητών λιμνών (ταμειυτήρες)	71
Πίνακας 4-5	Τύποι φυσικών λιμνών	72
Πίνακας 4-6	Λιμναία ΥΣ και ποτάμια ΙΤΥΣ λιμναίου τύπου (ταμειυτήρες) με νέα τυπολογία ανά ΛΑΠ του ΥΔ Κρήτης (ΕΛ13)	72
Πίνακας 4-7	Τύποι μεταβατικών ΥΣ (ΕΛΚΕΘΕ/ΕΚΒΥ, 2008)	74
Πίνακας 4-8	Μεταβατικά υδατικά συστήματα ανά ΛΑΠ του ΥΔ Κρήτης (ΕΛ13)	75
Πίνακας 4-9	Δείκτες που επιλέγονται για τον καθορισμό των συνθηκών αναφοράς	76
Πίνακας 4-10	Παράκτια υδατικά συστήματα του ΥΔ Κρήτης (ΕΛ13)	76
Πίνακας 4-11	ΥΥΣ του ΥΔ Κρήτης (ΕΛ13)	79
Πίνακας 4-12	Ποτάμια ΙΤΥΣ με σταθμό παρακολούθησης στο ΥΔ Κρήτης (ΕΛ13)	84
Πίνακας 4-13	Υδρομορφολογική κατάσταση ΥΣ στο ΥΔ Κρήτης (ΕΛ13)	85
Πίνακας 4-14	Ιδιαίτερος Τροποποιημένα Ποτάμια ΥΣ στο ΥΔ Κρήτης (ΕΛ13)	86
Πίνακας 4-15	Εποπτική εικόνα του αριθμού και της κάλυψης των ΙΤΥΣ στο ΥΔ Κρήτης (ΕΛ13)	88
Πίνακας 4-16	Περιοχές άντλησης ύδατος ανθρώπινης κατανάλωσης ΥΔ Κρήτης (ΕΛ13)	90
Πίνακας 4-17	Ευπρόσβλητες Ζώνες και Υδατικά Συστήματα που υφίστανται ή ενδέχεται να υποστούν νιτρορύπανση στο ΥΔ Κρήτης (ΕΛ13)	92
Πίνακας 5-1	Χαρακτηριστικά των ελαιοτριβείων του ΥΔ13	98
Πίνακας 5-2	Συνολικά ετήσια φορτία BOD, N και P που παράγονται από σημειακές πηγές ρύπανσης στις ΛΑΠ του ΥΔ Κρήτης (ΕΛ13)	103
Πίνακας 5-2	Συνολικά ετήσια επιφανειακά φορτία BOD, N και P που παράγονται από διάχυτες πηγές στις ΛΑΠ του ΥΔ Κρήτης (ΕΛ13)	107

1^ο Αναθεώρηση του Σχεδίου Διαχείρισης Λεκανών Απορροής Ποταμών του ΥΔ Κρήτης (ΕΛ 13)

Πίνακας 5-3	Έργα με υδρομορφολογικές αλλοιώσεις σε επιφανειακά υδατικά συστήματα προσδιορισμένα ως ΙΤΥΣ (αρχικά) ή ΤΥΣ ανά ΛΑΠ στο ΥΔ Κρήτης (ΕΛ13).....	109
Πίνακας 5-4	Απολήψεις ανά ΛΑΠ και ανά χρήση στο ΥΔ Κρήτης (ΕΛ13)	111
Πίνακας 5-5	Απολήψεις από επιφανειακά ΥΣ ανά χρήση στο ΥΔ Κρήτης (ΕΛ13)*	112
Πίνακας 5-7	Ετήσιες απολήψεις και τροφοδοσία στα επιφανειακά ΥΣ του ΥΔ Κρήτης (ΕΛ13) .	113
Πίνακας 5-7	Απολήψεις από τα ΥΥΣ ανά χρήση στο ΥΔ Κρήτης (ΕΛ13)	118
Πίνακας 5-8	Ετήσιες απολήψεις και τροφοδοσία στα ΥΥΣ του ΥΔ Κρήτης (ΕΛ13)	119
Πίνακας 5-9	Συνολικά ετήσια επιφανειακά φορτία ΒΟD, Ν και Ρ που παράγονται από όλες τις πηγές ρύπανσης στις ΛΑΠ του ΥΔ Κρήτης (ΕΛ13).....	128
Πίνακας 5-10	Στατιστικά στοιχεία εκτίμησης κινδύνου μη επίτευξης στόχων επιφανειακών ΥΣ των ΛΑΠ του ΥΔ Κρήτης (ΕΛ13) - Πλήθος ΥΣ.....	132
Πίνακας 5-11	Ποσοτική και χημική κατάσταση ΥΥΣ ανά ΛΑΠ στο ΥΔ Κρήτης (ΕΛ13)	132
Πίνακας 6-1	Ποιοτικά στοιχεία και συστήματα ταξινόμησης της οικολογικής κατάστασης των επιφανειακών υδατικών συστημάτων.....	141
Πίνακας 6-2	Εκτίμηση της κατάστασης των ποτάμιων ΥΣ του ΥΔ Κρήτης (ΕΛ13).....	144
Πίνακας 6-3	Διαφορές στην κατάσταση των ποτάμιων υδατικών συστημάτων μεταξύ του εγκεκριμένου (πρώτου) και του αναθεωρημένου ΣΔΛΑΠ στο ΥΔ Κρήτης (ΕΛ13)..	147
Πίνακας 6-4	Εκτίμηση της κατάστασης των ταμειυτήρων (ιδιαίτερος τροποποιημένων ποτάμιων υδατικών συστημάτων) ΥΔ Κρήτης (ΕΛ13)	159
Πίνακας 6-5	Εκτίμηση της κατάστασης των λιμναίων υδατικών συστημάτων ΥΔ Κρήτης (ΕΛ13)	159
Πίνακας 6-6	Διαφορές στην κατάσταση των λιμναίων υδατικών συστημάτων, συμπεριλαμβανομένων των ταμειυτήρων, μεταξύ του εγκεκριμένου (πρώτου) και του αναθεωρημένου ΣΔΛΑΠ στο ΥΔ Κρήτης (ΕΛ13).....	160
Πίνακας 6-7	Εκτίμηση κατάστασης των μεταβατικών υδατικών συστημάτων του ΥΔ Κρήτης (ΕΛ13).....	161
Πίνακας 6-8	Διαφορές στην κατάσταση των μεταβατικών υδατικών συστημάτων μεταξύ του εγκεκριμένου (πρώτου) και του αναθεωρημένου ΣΔΛΑΠ στο ΥΔ Κρήτης (ΕΛ13)..	161
Πίνακας 6-9	Εκτίμηση κατάστασης των παράκτιων υδατικών συστημάτων ΥΔ Κρήτης (ΕΛ13)	162
Πίνακας 6-10	Διαφορές στην κατάσταση των παράκτιων υδατικών συστημάτων μεταξύ του εγκεκριμένου (πρώτου) και του αναθεωρημένου ΣΔΛΑΠ στο ΥΔ Κρήτης (ΕΛ13)..	163
Πίνακας 6-11	Ποιοτικά Πρότυπα Υπογείων Υδάτων	177
Πίνακας 6-12	Ανώτερες Αποδεκτές Τιμές Ρύπων Υπογείων Υδάτων	177
Πίνακας 6-13	Χημική και Ποσοτική κατάσταση ΥΥΣ ΥΔ Κρήτης (ΕΛ13)	179
Πίνακας 6-14	Μεταβολή στην κατάσταση των ΥΥΣ μεταξύ Εγκεκριμένου ΣΔΛΑΠ και 1ης Αναθεώρησης.....	186
Πίνακας 7-1	Υπηρεσίες ύδατος, πάροχοι, χρήσεις και κύριοι χρήστες των υπηρεσιών ύδατος	188
Πίνακας 7-2	Πάροχοι Υδρευσης / Αποχέτευσης του ΥΔ ΕΛ13 ανά ΛΑΠ	191
Πίνακας 7-3	Ανάκτηση Χρηματοοικονομικού κόστους Υδρευσης στις ΛΑΠ του ΥΔ ΕΛ13	192
Πίνακας 7-4	Πάροχοι νερού για αγροτική χρήση στις ΛΑΠ του ΥΔ ΕΛ13	193
Πίνακας 7-5	Ανάκτηση Χρηματοοικονομικού κόστους παροχής νερού για αγροτική χρήση στις ΛΑΠ του ΥΔ ΕΛ13	194
Πίνακας 7-6	Περιβαλλοντικό Κόστος ανά ΛΑΠ του ΥΔ ΕΛ13	196
Πίνακας 7-7	Κατανομή περιβαλλοντικού Κόστους ανά χρήση ύδατος της ΛΑΠ του ΥΔ ΕΛ13 ...	196
Πίνακας 7-8	Κόστος Πόρου ανά ΛΑΠ του ΥΔ ΕΛ13	197
Πίνακας 7-9	Κατανομή Κόστους Πόρου ανά χρήση ύδατος στο ΥΔ ΕΛ13	197
Πίνακας 8-1	Στόχοι οικολογικής κατάστασης και δυναμικού επιφανειακών ΥΣ ως το 2021	201
Πίνακας 8-2	Στόχοι κατάστασης ΥΥΣ ως το 2021	201
Πίνακας 8-3	Εξαιρέσεις ΥΣ ως το 2021	202
Πίνακας 9-1	Κατηγορίες Μέτρων σύμφωνα με την Οδηγία 2000/60/ΕΚ	212
Πίνακας 9-2	Δράσεις σε εφαρμογή Ενωσιακών Οδηγιών.....	214
Πίνακας 9-3	Βασικά Μέτρα άλλων Κατηγοριών	217
Πίνακας 9-4	Υδατικά συστήματα του ΥΔ Κρήτης (ΕΛ13), για τα οποία κρίνεται απαραίτητη η λήψη συμπληρωματικών μέτρων	243
Πίνακας 9-5	Συμπληρωματικά Μέτρα.....	246

1^η Αναθεώρηση του Σχεδίου Διαχείρισης Λεκανών Απορροής Ποταμών του ΥΔ Κρήτης (EL 13)

ΠΕΡΙΕΧΟΜΕΝΑ ΣΧΗΜΑΤΩΝ

Σχήμα 3-1	Κατανομή Χρήσεων Γης στο ΥΔ Κρήτης(EL13) (Corine Land Cover, 2012).....	52
Σχήμα 3-2	Κατανομή αναγκών ανά χρήση για το ΥΔ Κρήτης (EL13)	53
Σχήμα 3-3	Αρμόδιες αρχές σε εθνικό, περιφερειακό και τοπικό επίπεδο	58
Σχήμα 5-1	Κατανομή ετήσιας επιβάρυνσης BOD από σημειακές πιέσεις στις ΛΑΠ του ΥΔ Κρήτης (EL13)	104
Σχήμα 5-2	Κατανομή ετήσιας επιβάρυνσης N από σημειακές πιέσεις στις ΛΑΠ του ΥΔ Κρήτης (EL13).....	104
Σχήμα 5-3	Κατανομή ετήσιας επιβάρυνσης P από σημειακές πιέσεις στις ΛΑΠ του ΥΔ Κρήτης (EL13).....	105
Σχήμα 5-4	Συνολικά ετήσια επιφανειακά φορτία BOD, N και P που παράγονται στις ΛΑΠ του ΥΔ Κρήτης (EL13) από διάχυτες πηγές ρύπανσης	106
Σχήμα 5-5	Κατανομή ετήσιας επιβάρυνσης BOD από διάχυτες πιέσεις στις ΛΑΠ του ΥΔ Κρήτης (EL13).....	107
Σχήμα 5-6	Κατανομή ετήσιας επιβάρυνσης N από διάχυτες πιέσεις στις ΛΑΠ του ΥΔ Κρήτης (EL13).....	108
Σχήμα 5-7	Κατανομή ετήσιας επιβάρυνσης P από διάχυτες πιέσεις στις ΛΑΠ του ΥΔ Κρήτης (EL13).....	108
Σχήμα 5-8	Κατανομή απολήψεων νερού ανά χρήση για το ΥΔ Κρήτης (EL13)	111
Σχήμα 5-9	Κατανομή απολήψεων νερού από τα επιφανειακά ΥΣ, ανά χρήση και ανά ΛΑΠ για το ΥΔ Κρήτης (EL13).....	113
Σχήμα 5-10	Κατανομή απολήψεων νερού από τα ΥΥΣ, ανά χρήση και ανά ΛΑΠ για το ΥΔ Κρήτης (EL13).....	119
Σχήμα 5-11	Συνολικά ετήσια επιφανειακά φορτία BOD, N και P που παράγονται στις ΛΑΠ του ΥΔ Κρήτης (EL13) από όλες τις πηγές ρύπανσης.....	127
Σχήμα 5-12	Κατανομή τελικής ετήσιας επιφανειακής επιβάρυνσης BOD από το σύνολο των πηγών ρύπανσης στο ΥΔ Κρήτης (EL13).....	128
Σχήμα 5-13	Κατανομή τελικής ετήσιας επιφανειακής επιβάρυνσης N από το σύνολο των πηγών ρύπανσης στο ΥΔ Κρήτης (EL13)	129
Σχήμα 5-14	Κατανομή τελικής ετήσιας επιφανειακής επιβάρυνσης P από το σύνολο των πηγών ρύπανσης στο ΥΔ Κρήτης (EL13)	129
Σχήμα 5-15	Εκτίμηση κινδύνου μη επίτευξης στόχων επιφανειακών ΥΣ στις ΛΑΠ του ΥΔ Κρήτης (EL13).....	131
Σχήμα 6-1	Κατηγορίες ποιοτικών στοιχείων που χρησιμοποιούνται για την αξιολόγηση της κατάστασης των επιφανειακών υδατικών συστημάτων	137
Σχήμα 6-2	Λογικό διάγραμμα ταξινόμησης της κατάστασης φυσικού υδατικού συστήματος και χρωματικός κώδικας για κάθε κλάση ποιότητας σύμφωνα με την Οδηγία 2000/60/ΕΚ.....	138
Σχήμα 6-3	Λόγος οικολογικής απόκλισης (EQR)	139
Σχήμα 6-4	Κατηγορίες αξιολόγησης της χημικής κατάστασης επιφανειακών υδατικών συστημάτων	142
Σχήμα 6-5	Διάγραμμα αξιολόγησης της συνολικής κατάστασης των επιφανειακών υδατικών συστημάτων	143
Σχήμα 7-1	Ανάκτηση χρηματοοικονομικού κόστους ύδρευσης από παρόχους υπηρεσιών ύδρευσης /αποχέτευσης (ΔΕΥΑ & Δήμοι) ανά ΛΑΠ του ΥΔ EL13	192
Σχήμα 7-2	Ανάκτηση χρηματοοικονομικού κόστους παροχής νερού για αγροτική χρήση στις ΛΑΠ του ΥΔ EL13	195

ΠΕΡΙΕΧΟΜΕΝΑ ΧΑΡΤΩΝ

Χάρτης 1-1	Υδατικά Διαμερίσματα Ελλάδας	14
Χάρτης 3-1	Λεκάνες Απορροής Ποταμών του ΥΔ Κρήτης (EL13)	48
Χάρτης 3-2	Μορφολογικά χαρακτηριστικά του ΥΔ Κρήτης (EL13)	50
Χάρτης 3-3	Διοικητική Διάρθρωση ΥΔ Κρήτης (EL13).....	51
Χάρτης 3-4	Χρήσεις γης στο ΥΔ Κρήτης (EL13) (Corine Land Cover, 2012).....	53
Χάρτης 4-1	Ποτάμια ΥΣ που αναγνωρίστηκαν στο ΥΔ Κρήτης (EL 13) και η τυπολογία τους	70

1^η Αναθεώρηση του Σχεδίου Διαχείρισης Λεκανών Απορροής Ποταμών του ΥΔ Κρήτης (ΕΛ 13)

Χάρτης 4-2	Λιμναία ΥΣ και ποτάμια ΙΤΥΣ λιμναίου τύπου (ταμιευτήρες) στο ΥΔ Κρήτης(ΕΛ13) και η τυπολογία τους 73
Χάρτης 4-3	Μεταβατικά που αναγνωρίστηκαν στο ΥΔ Κρήτης(ΕΛ13) και η τυπολογία τους..... 75
Χάρτης 4-4	Παράκτια ΥΣ που αναγνωρίστηκαν στο ΥΔ Κρήτης και η τυπολογία τους 78
Χάρτης 4-5	Θέση και όρια των ΥΥΣ του ΥΔ Κρήτης(ΕΛ13) 82
Χάρτης 4-6	ΙΤΥΣ στο ΥΔ Κρήτης (ΕΛ13) 87
Χάρτης 4-7	Θεσμοθετημένες και προτεινόμενες Ευπρόσβλητες Ζώνες στο ΥΔ Κρήτης (ΕΛ13) . 93
Χάρτης 4-8	Περιοχές προστασίας οικοτόπων ή ειδών που περιλαμβάνονται στο ΜΠΠ στο ΥΔ Κρήτης (ΕΛ13) - Περιοχές του Δικτύου Natura 2000 94
Χάρτης 4-9	Περιοχές προστασίας οικοτόπων ή ειδών που περιλαμβάνονται στο ΜΠΠ στο ΥΔ Κρήτης (ΕΛ13) - Μικροί νησιωτικοί υγρότοποι 94
Χάρτης 5-1	Σημειακές πιέσεις στο ΥΔ Κρήτης (ΕΛ13) 103
Χάρτης 5-2	Θέσεις υδροληψιών από τα επιφανειακά ΥΣ για λόγους ύδρευσης και άρδευσης 112
Χάρτης 5-3	Κατανομή συνολικών απολήψεων ανά επιφανειακό ΥΣ 116
Χάρτης 5-4	Θέσεις υδροληψιών από τα ΥΥΣ για ύδρευση 117
Χάρτης 5-5	Κατανομή καλλιεργήσιμων εκτάσεων σε σχέση με τα ΥΥΣ..... 118
Χάρτης 5-6	Κατανομή συνολικών απολήψεων ανά ΥΥΣ ΥΔ Κρήτης (ΕΛ13) 124
Χάρτης 5-7	Ετήσια διάλυση BOD (mg/l) από το σύνολο των πηγών ρύπανσης στο ΥΔ Κρήτης (ΕΛ13)..... 130
Χάρτης 5-8	Ετήσια διάλυση N (mg/l) από το σύνολο των πηγών ρύπανσης στο ΥΔ Κρήτης (ΕΛ13)..... 130
Χάρτης 5-9	Ετήσια διάλυση P (mg/l) από το σύνολο των πηγών ρύπανσης στο ΥΔ Κρήτης (ΕΛ13) 130
Χάρτης 6-1	Οικολογική κατάσταση/δυναμικό ποτάμιων ΥΣ του ΥΔ της Κρήτης (ΕΛ13) 165
Χάρτης 6-2	Χημική κατάσταση ποτάμιων ΥΣ του ΥΔ της Κρήτης (ΕΛ13)..... 166
Χάρτης 6-3	Συνολική κατάσταση ποτάμιων ΥΣ του ΥΔ της Κρήτης (ΕΛ13) 167
Χάρτης 6-4	Οικολογική κατάσταση λιμναίων ΥΣ και οικολογικό δυναμικό ποτάμιων ΙΤΥΣ λιμναίου τύπου (ταμιευτήρων) του ΥΔ της Κρήτης (ΕΛ13) 168
Χάρτης 6-5	Χημική κατάσταση λιμναίων ΥΣ και ποτάμιων ΙΤΥΣ λιμναίου τύπου (ταμιευτήρων) του ΥΔ της Κρήτης (ΕΛ13) 169
Χάρτης 6-6	Συνολική κατάσταση λιμναίων ΥΣ και συνολικό δυναμικό ποτάμιων ΙΤΥΣ λιμναίου τύπου (ταμιευτήρων) του ΥΔ της Κρήτης (ΕΛ13)..... 170
Χάρτης 6-7	Οικολογική κατάσταση μεταβατικών ΥΣ του ΥΔ Κρήτης (ΕΛ13)..... 171
Χάρτης 6-8	Χημική κατάσταση μεταβατικών ΥΣ του ΥΔ Κρήτης (ΕΛ13)..... 172
Χάρτης 6-9	Συνολική κατάσταση μεταβατικών ΥΣ του ΥΔ Κρήτης (ΕΛ13) 173
Χάρτης 6-10	Οικολογική κατάσταση παράκτιων ΥΣ του ΥΔ Κρήτης (ΕΛ13) 174
Χάρτης 6-11	Χημική κατάσταση παράκτιων ΥΣ του ΥΔ Κρήτης (ΕΛ13) 175
Χάρτης 6-12	Συνολική κατάσταση παράκτιων ΥΣ του ΥΔ Κρήτης (ΕΛ13) 176
Χάρτης 6-13	Χημική Κατάσταση ΥΥΣ του ΥΔ Κρήτης (ΕΛ13) 184
Χάρτης 6-14	Ποσοτική Κατάσταση των ΥΥΣ του ΥΔ Κρήτης (ΕΛ13)..... 185
Χάρτης 8-1	Επιφανειακά ΥΣ που εντάσσονται στις εξαιρέσεις 206
Χάρτης 8-2	Υπόγεια ΥΣ που εντάσσονται στις εξαιρέσεις βάσει του άρθρου 4.4..... 207

1^η Αναθεώρηση του Σχεδίου Διαχείρισης Λεκανών Απορροής Ποταμών του ΥΔ Κρήτης (EL 13)**ΚΑΤΑΛΟΓΟΣ ΣΥΝΤΟΜΟΓΡΑΦΙΩΝ**

AR	Σε κίνδυνο (At Risk)
BQEs	Στοιχεία Βιολογικής Ποιότητας
EQR	Ecological Quality Ratio (λόγος οικολογικής απόκλισης)
MED GIG	Μεσογειακή Ομάδα Διαβαθμονόμησης
NR	Όχι σε κίνδυνο (Not at Risk)
PAR	Πιθανόν σε κίνδυνο (Probably At Risk)
PNR	Πιθανόν όχι σε κίνδυνο (Probably Not at Risk)
WFD	Water Framework Directive
WG ECOSTAT	Ομάδα Εργασίας για την Οικολογική Κατάσταση
WISE	Water Information System of Europe
AAT	Ανώτατες Αποδεκτές Τιμές
ΑΔ	Αποκεντρωμένη Διοίκηση
ΑΕΠΟ	Απόφαση Έγκρισης Περιβαλλοντικών Όρων
ΑΠΕ	Ανανεώσιμες Πηγές Ενέργειας
ΔΑΟΚ	Διεύθυνση Αγροτικής Οικονομίας και Κτηνιατρικής
ΔΕΥΑ	Δημοτική Επιχείρηση Ύδρευσης και Αποχέτευσης
ΕΓΥ	Ειδική Γραμματεία Υδάτων
ΕΔΠ	Εθνικό Δίκτυο Παρακολούθησης
ΕΕ	Ευρωπαϊκή Ένωση
ΕΕΘΠΕΣ	Εθνική Επιτροπή Θαλάσσιας Περιβαλλοντικής Στρατηγικής.
ΕΕΛ	Εγκατάσταση Επεξεργασίας Λυμάτων
ΕΖΔ	Ειδική Ζώνη Διατήρησης
EKBY	Ελληνικό Κέντρο Βιοτόπων Υγροτόπων
ΕΛΚΕΘΕ	Ελληνικό Κέντρο Θαλάσσιων Ερευνών
ΕΛΣΤΑΤ	Ελληνική Στατιστική Αρχή
ΕΜΕΚΑ	Επιτροπή Μελέτης των Επιπτώσεων της Κλιματικής Αλλαγής της Τράπεζας της Ελλάδος
ΕΜΣ	Ετήσια Μέση Συγκέντρωση
ΕΜΣΥ	Εθνικό Μητρώο Σημείων Υδροληψίας
ΕΣΠΑ	Εταιρικό Σύμφωνο για το Πλαίσιο Ανάπτυξης
ΕΣΠΚΑ	Εθνική Στρατηγική για την Προσαρμογή στη Κλιματική Αλλαγή
ΕΥΣ	Επιφανειακό Υδατικό Σύστημα
ΖΕΠ	Ζώνες Ειδικής Προστασίας
ΙΝΑΛΕ	Ινστιτούτο Αλιευτικής Έρευνας
ΙΤΥΣ	Ιδιαίτερος Τροποποιημένο Υδατικό Σύστημα
ΚΟΔ	Καλό Οικολογικό Δυναμικό
ΚΥΑ	Κοινή Υπουργική Απόφαση
ΛΑΠ	Λεκάνη Απορροής Ποταμών
ΜΕΣ	Μέγιστη Επιτρεπόμενη Συγκέντρωση
ΜΟΔ	Μέγιστο Οικολογικό Δυναμικό
ΜΠΠ	Μητρώο Προστατευόμενων Περιοχών
ΜΦΙΚ	Μουσείο Φυσικής Ιστορίας Κρήτης
ΟΑΚ	Οργανισμός Ανάπτυξης Κρήτης
ΟΕΒ	Οργανισμός Εγγείων Βελτιώσεων
ΟΠΘΣ	Οδηγία Πλαίσιο για τη Θαλάσσια Στρατηγική
ΟΤΑ	Οργανισμός Τοπικής Αυτοδιοίκησης
ΠΑΑ	Πρόγραμμα Αγροτικής Ανάπτυξης
ΠΔ	Προεδρικό Διάταγμα
ΠΕ	Περιφερειακή Ενότητα
ΠΛΑΠ	Περιοχή Λεκάνης Απορροής Ποταμών
ΠΜ	Πρόγραμμα Μέτρων
ΠΠΠ	Πρότυπα Ποιότητας Περιβάλλοντος
ΣΑΝ	Σχέδιο Ασφαλείας Νερού
ΣΔΚΠ	Σχέδιο Διαχείρισης Κινδύνων Πλημμύρας
ΣΔΛΑΠ	Σχέδιο Διαχείρισης Λεκανών Απορροής Ποταμών
ΣΜΠΕ	Στρατηγική Μελέτη Περιβαλλοντικών Επιπτώσεων

1^η Αναθεώρηση του Σχεδίου Διαχείρισης Λεκανών Απορροής Ποταμών του ΥΔ Κρήτης (ΕΛ 13)

ΣΠΕ	Στρατηγική Περιβαλλοντική Εκτίμηση
ΣΥΑΔ	Συμβούλιο Υδάτων Αποκεντρωμένης Διοίκησης
ΤΚΣ	Τόπος Κοινοτικής Σημασίας
ΤΟΕΒ	Τοπικός Οργανισμός Εγγείων Βελτιώσεων
ΤτΕ	Τράπεζα της Ελλάδος
ΤΥΣ	Τεχνητό Υδατικό Σύστημα
ΥΑ	Υπουργική Απόφαση
ΥΔ	Υδατικό Διαμέρισμα
ΥΠΑΑΤ	Υπουργείο Αγροτικής Ανάπτυξης και Τροφίμων
ΥΠΕΝ	Υπουργείο Περιβάλλοντος και Ενέργειας
ΥΣ	Υδατικό Σύστημα
ΥΥΣ	Υπόγειο Υδατικό Σύστημα
ΦΔΠΠ	Φορέας Διαχείρισης Προστατευόμενης Περιοχής
ΦΕΚ	Φύλλο Εφημερίδας Κυβερνήσεως
ΦΥΣ	Φυσικό Υδατικό Σύστημα
ΧΥΤΑ	Χώρος Υγειονομικής Ταφής Απορριμμάτων

1^η Αναθεώρηση του Σχεδίου Διαχείρισης Λεκανών Απορροής Ποταμών του ΥΔ Κρήτης (ΕΛ 13)

1. ΕΙΣΑΓΩΓΗ - 1^η ΑΝΑΘΕΩΡΗΣΗ ΤΟΥ ΣΧΕΔΙΟΥ ΔΙΑΧΕΙΡΙΣΗΣ ΛΕΚΑΝΩΝ ΑΠΟΡΡΟΗΣ ΠΟΤΑΜΩΝ

1.1 Εισαγωγή

Η Ευρωπαϊκή Ένωση διαθέτει από τις αρχές του 2000 μια νέα πολιτική για τη διαχείριση των υδατικών πόρων. Βασικό εργαλείο προώθησης της νέας πολιτικής είναι η Οδηγία Πλαίσιο 2000/60/ΕΚ για τα Ύδατα.

Η εναρμόνιση της ελληνικής νομοθεσίας με την Οδηγία-Πλαίσιο για τα Ύδατα 2000/60/ΕΚ έγινε με το Ν. 3199/2003 (ΦΕΚ 280/Α/2003) και το Π.Δ. 51/2007 (ΦΕΚ 54/Α/2007). Με τις διατάξεις αυτές ενσωματώνονται στην εθνική νομοθεσία οι βασικές έννοιες της Οδηγίας για τους υδατικούς πόρους και ταυτόχρονα συγκροτείται η νέα διοικητική δομή και καθορίζονται οι αρμοδιότητες των επιμέρους φορέων, τόσο σε εθνικό επίπεδο όσο και σε περιφερειακό επίπεδο.

Προτεραιότητα και αναγκαίο βήμα για την εφαρμογή της Οδηγίας στη χώρα μας αποτέλεσε η κατάρτιση των **Σχεδίων Διαχείρισης των Λεκανών Απορροής Ποταμών (ΣΔΛΑΠ)** των 14 **Υδατικών Διαμερισμάτων (ΥΔ)** της χώρας, όπως αυτά έχουν καθορισθεί με την υπ' αριθμ. οικ. 706/2010 Απόφαση της Εθνικής Επιτροπής Υδάτων (ΦΕΚ 1383/Β/2010 και ΦΕΚ 1572/Β/2010 διόρθωση του Παραρτήματος ΙΙ). Τα Σχέδια Διαχείρισης Λεκανών Απορροής συντάσσονται με ευθύνη των αρμόδιων αρχών της κάθε Περιφέρειας Λεκανής Απορροής Ποταμού (που αντιστοιχεί στον όρο Υδατικό Διαμέρισμα του Άρθρου 3 του ΠΔ 51/2007). Με βάση το σχετικό αίτημα του Γενικού Γραμματέα της πρώην κρατικής Περιφέρειας Κρήτης, η Ειδική Γραμματεία Υδάτων του Υπουργείου Περιβάλλοντος και Ενέργειας (ΥΠΕΝ) ανέλαβε την εκπόνηση της 1^{ης} Αναθεώρησης Σχεδίου Διαχείρισης του Υδατικού Διαμερισματος Κρήτης (ΕΛ13). Σύμφωνα με το Άρθρο 5 του Ν. 4117/2013 (ΦΕΚ 29/Α/2013), με τον οποίο τροποποιήθηκε ο Ν. 3199/2003 και το ΠΔ 51/2007, προβλέπεται ότι στην περίπτωση αυτή το «Σχέδιο Διαχείρισης εγκρίνεται από την Εθνική Επιτροπή Υδάτων μετά από εισήγηση της Ειδικής Γραμματείας Υδάτων του Υπουργείου Περιβάλλοντος, Ενέργειας και Κλιματικής Αλλαγής».

Τα Σχέδια Διαχείρισης Λεκανών Απορροής Ποταμών των ΥΔ της Χώρας αναθεωρούνται και ενημερώνονται ανά εξαετία. Τα πρώτα Σχέδια Διαχείρισης Λεκανών Απορροής Ποταμών κάθε ΥΔ της Χώρας, που έχουν εγκριθεί, αφορούν στον 1^ο Κύκλο Διαχείρισης (2009-2015) και ισχύουν μέχρι την αναθεώρησή τους. Τα Σχέδια Διαχείρισης που καταρτίζονται με την 1^η Αναθεώρηση των Σχεδίων Διαχείρισης των Λεκανών Απορροής Ποταμών των 14 Υδατικών Διαμερισμάτων της Χώρας, σύμφωνα με τις προδιαγραφές της Οδηγίας 2000/60/ΕΚ, αφορούν στον 2^ο Κύκλο Διαχείρισης (2016-2021).

Τον Νοέμβριο του 2015, προκηρύχθηκε από την Ειδική Γραμματεία Υδάτων (ΕΓΥ) του Υπουργείου Περιβάλλοντος και Ενέργειας (ΥΠΕΝ), ανοικτός διεθνής διαγωνισμός για την ανάθεση της μελέτης «Κατάρτιση 1^{ης} Αναθεώρησης Σχεδίων Διαχείρισης Λεκανών Απορροής Ποταμών του Υδατικού Διαμερισματος Κρήτης σύμφωνα με τις προδιαγραφές της Οδηγίας 2000/60/ΕΚ, κατ' εφαρμογή του Ν. 3199/2003 όπως τροποποιήθηκε και ισχύει και του ΠΔ 51/2007».

1^ο Αναθεώρηση του Σχεδίου Διαχείρισης Λεκανών Απορροής Ποταμών του ΥΔ Κρήτης (ΕΛ 13)

Σε συνέχεια του διαγωνισμού, με την από 22.09.2016 Σύμβαση, ανατέθηκε από την Ειδική Γραμματεία Υδάτων η εκπόνηση της ως άνω μελέτης στην Κ/ΞΙΑ των γραφείων μελετών/Μελετητών:

- «ADVANCED ENVIRONMENTAL STUDIES ΣΥΜΒΟΥΛΟΙ ΜΗΧΑΝΙΚΟΙ ΑΝΩΝΥΜΗ ΜΕΛΕΤΗΤΙΚΗ ΕΤΑΙΡΕΙΑ» με δ.τ. ADENS A.E.
- «Παναγιώτης Καψάλης»
- «Μελομένη Κριτσωτάκη»

με Εκπρόσωπο και Συντονιστή της Σύμπραξης την Πολιτικό Μηχανικό Παναγιώτα Στυλιανή Καϊμάκη.

Σε όλες τις φάσεις του έργου (προδιαγραφές και διενέργεια διαγωνισμού, επίβλεψη εκπόνησης και υλοποίηση της διαβούλευσης) το συντονισμό και τη γενική επίβλεψη είχαν οι προϊστάμενοι της ΕΓΥ και οι συντονιστές των μελετών:

- Γκίνη Μαρία, ΠΕ Αγρονόμων Τοπογράφων Μηχανικών με Α' βαθμό, Προϊσταμένη Διεύθυνσης Προστασίας και Διαχείρισης Υδάτινου Περιβάλλοντος
- Νίκα Κωνσταντίνα, ΠΕ Γεωτεχνικών (Γεωπόνων) με Α' βαθμό, Προϊσταμένη του Τμήματος Επιφανειακών και Υπογείων Υδάτων της Διεύθυνσης Προστασίας και Διαχείρισης Υδάτινου Περιβάλλοντος
- Σπυρόπουλος Νικόλαος, ΠΕ Γεωτεχνικών (Γεωλόγος) με Α' βαθμό, Προϊστάμενος Διεύθυνσης Σχεδιασμού και Διαχείρισης Υπηρεσιών Υδατος
- Λιάκου Σπυριδούλα, ΠΕ Μηχανικών (Χημικών Μηχανικών) με Α' βαθμό
- Νικολάρου Χρυσούλα, ΠΕ Γεωτεχνικών (Γεωπόνων) με Α' βαθμό
- Πλιάκας Θεόδωρος, ΠΕ Περιβάλλοντος (Φυσικών) με Α' βαθμό
- Τασόγλου Σπυρίδων, ΠΕ Γεωτεχνικών (Γεωλόγων) με Α' βαθμό

Τα μέλη της Επιτροπής Παρακολούθησης-Παραλαβής όπως έχουν οριστεί με την υπ' αριθ. πρωτ. οικ. 696/4.11.2015 της Ειδικής Γραμματείας Υδάτων είναι τα ακόλουθα:

Τακτικά Μέλη

- Τασόγλου Σπυρίδων (**Συντονιστής**), ΠΕ Γεωτεχνικών (Γεωλόγων), με Α' βαθμό,
- Πούλου Παναγιώτα, ΠΕ Μηχανικών (Χημικών Μηχανικών), με Α' βαθμό,
- Λιάκου Ελένη, ΠΕ Μηχανικών (Χημικών Μηχανικών), με Β' βαθμό,
- Νικολάρου Χρυσούλα, ΠΕ Γεωτεχνικών (Γεωπόνων), με Α' βαθμό,
- Κουράκος Γεώργιος, ΠΕ Μηχανικών (Αγρ. & Τοπογράφων Μηχανικών), με Β' βαθμό.

Αναπληρωματικά Μέλη

- Πλιάκας Θεόδωρος, ΠΕ Περιβάλλοντος (Φυσικών), με Α' βαθμό,

1^η Αναθεώρηση του Σχεδίου Διαχείρισης Λεκανών Απορροής Ποταμών του ΥΔ Κρήτης (ΕΛ 13)

- Νίκα Κωνσταντίνα, ΠΕ Γεωτεχνικών (Γεωπόνων), με Α' βαθμό,
- Λιάκου Σπυριδούλα, ΠΕ Μηχανικών (Χημ. Μηχανικών), με Α' βαθμό,
- Παναγιωτοπούλου Γεωργία, ΠΕ Περιβάλλοντος (Περιβαλλοντολόγος), με Α' βαθμό
- Τσάτσιου Κωνσταντίνα, ΠΕ Μηχανικών (Χημικών Μηχανικών), με Β' βαθμό.

Πέραν των ανωτέρω σημαντική υπήρξε η συμβολή και των λοιπών στελεχών της ΕΓΥ στην ολοκλήρωση του έργου και ιδίως:

- Παπασπυρόπουλος Κωνσταντίνος, Γεωλόγος
- Λάππας Ιωάννης, Γεωλόγος
- Ποδηματά Μαριάνθη, Περιβαλλοντολόγος
- Κανάρης Δημήτριος, Γεωλόγος

Επίσης, με την υπ. αριθ. πρωτ. οικ. 650/13.10.2016 απόφαση του Ειδικού Γραμματέα Υδάτων συγκροτήθηκε Υποστηρικτική Ομάδα της 1^{ης} Αναθεώρησης των εγκεκριμένων Σχεδίων Διαχείρισης Λεκανών Απορροής Ποταμών των Υδατικών Διαμερισμάτων της Χώρας υπό το συντονισμό της Ειδικής Γραμματείας Υδάτων με σκοπό:

- τη γόνιμη ανταλλαγή απόψεων που θα οδηγήσει στη βέλτιστη αναθεώρηση του περιεχομένου των Σχεδίων Διαχείρισης Λεκανών Απορροής Ποταμών της χώρας,
- την κατάρτιση ενός Προγράμματος Μέτρων με συγκεκριμένες, μετρήσιμες, εφικτές, ρεαλιστικές και χρονικά προσδιορισμένες δράσεις, με στόχο την επίτευξη των περιβαλλοντικών στόχων των Σχεδίων Διαχείρισης,
- τη συνδιαμόρφωση κατευθυντήριων οδηγιών για την κατάρτιση της 1^{ης} Αναθεώρησης των Σχεδίων Διαχείρισης,
- τον έλεγχο των παραδοτέων από τις επιμέρους Φάσεις των μελετών για την κατάρτιση της 1^{ης} Αναθεώρησης των Σχεδίων Διαχείρισης, την αξιολόγηση-ενσωμάτωση των παρατηρήσεων της διαβούλευσης στα Σχέδια Διαχείρισης.

Η Ομάδα Υποστήριξης απαρτίστηκε από εκπροσώπους των Αποκεντρωμένων Διοικήσεων της Χώρας. Ειδικότερα, η εν λόγω Υποστηρικτική Ομάδα για το Υδατικό Διαμέρισμα Κρήτης (ΕΛ13) απαρτίστηκε από τους κάτωθι εκπροσώπους της Δ/σης Υδάτων Κρήτης:

- Δρ. Κριτσωτάκης Μαρίνος, ΠΕ Γεωτεχνικών (Γεωλόγων) με Α' βαθμό, Προϊστάμενος Διεύθυνσης Υδάτων
- Δρ. Μάρη Ιωάννα, ΠΕ Γεωτεχνικών (Γεωπόνων) με Α' βαθμό, Προϊσταμένη του Τμήματος Παρακολούθησης και Προστασίας Υδατικών Πόρων

Για τη σύνταξη της μελέτης συνεργάστηκε η ακόλουθη ομάδα επιστημόνων:

ΟΝΟΜΑΤΕΠΩΝΥΜΟ	ΕΙΔΙΚΟΤΗΤΑ
Δρ. Παναγιώτα Στυλιανή Καϊμάκη	Πολ. Μηχανικός ΕΜΠ
Κωνσταντίνος Σιαπαρίνας	Γεωλόγος, Περιβαλλοντολόγος MSc
Μελπομένη Κριτσωτάκη	Γεωπόνος, MSc
Παναγιώτης Καψάλης	Οικονομολόγος
Δρ. Αναστασία Χριστοπούλου	Βιολόγος ΕΚΠΑ
Φωτεινή Παπανούση	Τοπογράφος Μηχανικός, Μηχανικός Περιβάλλοντος MSc

1.2 Θεσμικό Πλαίσιο

Η Οδηγία 2000/60/ΕΚ, γνωστή ως Οδηγία Πλαίσιο για τα Ύδατα που τέθηκε σε ισχύ στις 22 Δεκεμβρίου 2000, θέσπισε, για πρώτη φορά, πλαίσιο για την προστασία των επιφανειακών, υπογείων και παράκτιων/μεταβατικών υδάτων συνολικά σε επίπεδο Λεκάνης Απορροής Ποταμού (ΛΑΠ).

Η Οδηγία 2000/60/ΕΚ αποτελεί μια συνολική και καινοτόμο προσπάθεια προστασίας και διαχείρισης των υδατικών πόρων και συνιστά το πιο βασικό θεσμικό εργαλείο που εισάγεται στον τομέα των υδάτων, σε επίπεδο Ευρωπαϊκής Ένωσης (ΕΕ). Συνδυάζει ποιοτικούς, οικολογικούς και ποσοτικούς στόχους για την προστασία των εσωτερικών επιφανειακών (ποταμών και λιμνών), των μεταβατικών, των παράκτιων και των υπόγειων υδάτων και θέτει ως κεντρική ιδέα την ολοκληρωμένη διαχείρισή τους στη γεωγραφική κλίμακα των Λεκανών Απορροής Ποταμών. Επιπλέον, επαναπροσδιορίζει την έννοια της Λεκάνης Απορροής Ποταμού, η οποία περιλαμβάνει επίσης τα δέλτα, τις εκβολές ποταμών και τα παράκτια οικοσυστήματα.

Παράλληλα, αντιμετωπίζονται συνολικά όλες οι χρήσεις και υπηρεσίες ύδατος, συνυπολογίζοντας την αξία του νερού για το περιβάλλον, την υγεία, την ανθρώπινη κατανάλωση και την κατανάλωση σε παραγωγικούς τομείς. Η Οδηγία ενισχύει και διασφαλίζει τη συμμετοχή του κοινού με τη δημιουργία συστηματικών και ουσιαστικών διαδικασιών διαβούλευσης. Παράλληλα, προωθεί την αειφόρο και ολοκληρωμένη διαχείριση των διασυνοριακών λεκανών απορροής ποταμών. Στο ίδιο πλαίσιο, η Οδηγία 2000/60/ΕΚ δημιουργεί και εισάγει νέες προσεγγίσεις στην αντιμετώπιση κινδύνων από τις πλημμύρες και την ξηρασία.

Το θεσμικό πλαίσιο της Ελλάδας έχει εναρμονισθεί με την Οδηγία 2000/60/ΕΚ, με τις ακόλουθες νομοθετικές διατάξεις:

1. Το **Ν. 3199/09.12.2003** (ΦΕΚ 280/Α/2003) για την «προστασία και διαχείριση των υδάτων -εναρμόνιση με την Οδηγία 2000/60/ΕΚ του Ευρωπαϊκού Κοινοβουλίου και του Συμβουλίου της 23ης Οκτωβρίου 2000», όπως τροποποιήθηκε και ισχύει. Σημειώνεται η τροποποίησή του με το **Ν. 4117/04.02.2013** (ΦΕΚ 29/Α/2013, άρθρο πέμπτο) «Κύρωση της από 31 Οκτωβρίου 2012 Πράξης Νομοθετικού Περιεχομένου «Τροποποίηση της παρ. 16 του άρθρου 49 του Ν. 4030/2011 «Νέος τρόπος έκδοσης αδειών δόμησης, ελέγχου κατασκευών και λοιπές διατάξεις (Α' 249)» και λοιπές διατάξεις του Υπουργείου Περιβάλλοντος, Ενέργειας και Κλιματικής Αλλαγής», με τον οποίο αντικαθίσταται η παράγραφος 2 του άρθρου 7 του Ν. 3199/2003 και καθορίζεται ότι «Υστερα από αίτημα του Γενικού Γραμματέα της Αποκεντρωμένης Διοίκησης είναι δυνατόν το Σχέδιο Διαχείρισης να καταρτίζεται, να αναθεωρείται ή να ενημερώνεται από την Ειδική Γραμματεία Υδάτων του Υπουργείου Περιβάλλοντος, Ενέργειας και Κλιματικής Αλλαγής. Στην περίπτωση αυτή το Σχέδιο Διαχείρισης εγκρίνεται από την Εθνική Επιτροπή Υδάτων μετά από εισήγηση της Ειδικής Γραμματείας Υδάτων». Άλλες τροποποιήσεις έχουν γίνει με το **Ν. 4315/24.12.2014** (ΦΕΚ 269/Α/2014, άρθρο 24) «Πράξεις εισφοράς σε γη και σε χρήμα - Ρυμοτομικές απαλλοτριώσεις και άλλες διατάξεις», το οποίο διορθώθηκε με το ΦΕΚ 93/Α/2017 «Διόρθωση Σφάλματος στο ΦΕΚ 269, τ.Α'/24-12-2014», καθώς και με τον **Ν.**

1^η Αναθεώρηση του Σχεδίου Διαχείρισης Λεκανών Απορροής Ποταμών του ΥΔ Κρήτης (ΕΛ 13)

4423/2016 (ΦΕΚ 182/Α/2016) «Δασικές Συνεταιριστικές Οργανώσεις και άλλες διατάξεις», άρθρο 53, το οποίο αφορά στη σύσταση του Συμβουλίου Υδάτων της Αποκεντρωμένης Διοίκησης.

- Το ΠΔ **51/08.03.2007** (ΦΕΚ 54/Α/2007) «Καθορισμός μέτρων και διαδικασιών για την ολοκληρωμένη προστασία και διαχείριση των υδάτων σε συμμόρφωση με τις διατάξεις της Οδηγίας 2000/60/ΕΚ «για τη θέσπιση πλαισίου κοινοτικής δράσης στον τομέα της πολιτικής των υδάτων» του Ευρωπαϊκού Κοινοβουλίου και του Συμβουλίου της 23ης Οκτωβρίου 2000», κατ' εξουσιοδότηση των διατάξεων του Άρθρου 15, παράγραφος 1 του Νόμου 3199/2003, όπως τροποποιήθηκε και ισχύει. Σημειώνεται ότι οι τροποποιήσεις του ΠΔ 51/2007 έγιναν με τρεις (3) Κοινές Υπουργικές Αποφάσεις το 2010, 2011, 2013 [ΚΥΑ υπ' αριθμ. 51354/2641/Ε103/10 (ΦΕΚ 1909 Β/2010) περί τροποποίησης του Παραρτήματος ΙΧ του ΠΔ 51/2007, ΚΥΑ υπ' αριθμ. 48416/2037/Ε.103/2011 (ΦΕΚ 2516/Β/2011) περί τροποποίησης του άρθρ. 12 του ΠΔ 51/2007, ΚΥΑ υπ' αριθμ. οικ.178960/16 (ΦΕΚ 1635/Β/2016) περί τροποποίησης του Παραρτήματος ΙΙΙ του ΠΔ 51/2007] και με το Ν.4117/2013 (ΦΕΚ 29/Α/2013) «Κύρωση της από 31 Οκτωβρίου 2012 Πράξης Νομοθετικού Περιεχομένου «Τροποποίηση της παρ. 16 του άρθρου 49 του Ν. 4030/2011 «Νέος τρόπος έκδοσης αδειών δόμησης, ελέγχου κατασκευών και λοιπές διατάξεις (Α' 249)» περί τροποποίησης του άρθρ. 8 του ΠΔ 51/2007.

Κατ' εξουσιοδότηση των διατάξεων του Νόμου 3199/2003, έχουν εκδοθεί οι παρακάτω Αποφάσεις:

- Η ΚΥΑ 47630/16.11.2005 (ΦΕΚ 1688/Β/2005) «Διάρθρωση της Διεύθυνσης Υδάτων της Περιφέρειας», με την οποία συγκροτήθηκαν οι Διευθύνσεις Υδάτων των 13 Περιφερειών της χώρας, όπως αυτή ισχύει μετά το Ν.3852/2010 (ΦΕΚ /87/Α/2010) «Νέα Αρχιτεκτονική της Αυτοδιοίκησης και της Αποκεντρωμένης Διοίκησης – Πρόγραμμα Καλλικράτης» και το κατ' εξουσιοδότηση αυτού ΠΔ 136 (ΦΕΚ 229/Α/2010) «Οργανισμός της Αποκεντρωμένης Διοίκησης Κρήτης».
- Το ΠΔ 132/2017 (ΦΕΚ 160/Α/2017) «Οργανισμός Υπουργείου Περιβάλλοντος και Ενέργειας», το οποίο καθορίζει τους Στρατηγικούς σκοπούς της ΕΓΥ και τη διάρθρωσή της (Κεφ.Ζ).
- Η ΥΑ με αριθ. 26798/22.06.2005 (ΦΕΚ 895/Β/2005) «Τρόπος λειτουργίας του Εθνικού Συμβουλίου Υδάτων».
- Η ΥΑ με αριθ. 34685/6.12.2005 (ΦΕΚ 1736/Β/2005) «Συγκρότηση Εθνικού Συμβουλίου Υδάτων», όπως τροποποιήθηκε και ισχύει.
- Η Απόφαση υπ' αριθμ. οικ. 706/16.07.2010 της Εθνικής Επιτροπής Υδάτων (ΦΕΚ 1383/Β/2010) «Καθορισμός των Λεκανών Απορροής Ποταμών της χώρας και ορισμού των αρμόδιων Περιφερειών για τη διαχείριση και προστασία τους», σε εφαρμογή του Άρθρου 3 του ΠΔ 51/2007, όπως διορθώθηκε με το ΦΕΚ 1572/Β/2010 και τροποποιήθηκε με την υπ' αριθμ. οικ. 1300/24.12.2014 Απόφαση της Εθνικής Επιτροπής Υδάτων (ΦΕΚ 3665/Β/2014) και όπως αυτή ισχύει μετά την έγκριση των

1^ο Αναθεώρηση του Σχεδίου Διαχείρισης Λεκανών Απορροής Ποταμών του ΥΔ Κρήτης (ΕΛ 13)

Πρώτων Σχεδίων Διαχείρισης Λεκανών Απορροής Ποταμών των 14 Υδατικών Διαμερισμάτων της χώρας.

6. Η ΚΥΑ 140384/19.8.2011 (ΦΕΚ 2017/Β/2011) «Ορισμός Εθνικού Δικτύου Παρακολούθησης της ποιότητας και της ποσότητας των υδάτων με καθορισμό των θέσεων (σταθμών) μετρήσεων και των φορέων που υποχρεούνται στη λειτουργία τους, κατά το άρθρο 4, παράγραφος 4 του Ν.3199/2003».
7. Η ΚΥΑ 146896/2014 (ΦΕΚ 2878/Β/2014 και ΦΕΚ 3142/Β/2014) «Κατηγορίες αδειών χρήσης και εκτέλεσης έργων αξιοποίησης των υδάτων. Διαδικασία και όροι έκδοσης των αδειών, περιεχόμενο και διάρκεια ισχύος τους και άλλες συναφείς διατάξεις», όπως τροποποιήθηκε όπως τροποποιήθηκε με τις ΚΥΑ οικ.101123/10.07.2015 (ΦΕΚ 1435/Β/2015), οικ.170766/22.01.2016 (ΦΕΚ 69/Β/2016) και οικ. 140424/06.03.2017 (ΦΕΚ 814/Β/2017) και ισχύει, και με την οποία αντικαταστάθηκαν οι ΚΥΑ 43504/05.12.2005 (ΦΕΚ 1784/Β/2005) και ΚΥΑ 150559/10.06.2011 (ΦΕΚ 1440/Β/2011).
8. Η ΚΥΑ 135275/22.05.2017 (ΦΕΚ 1751/Β/2017) «Έγκριση γενικών κανόνων κοστολόγησης και τιμολόγησης υπηρεσιών ύδατος. Μέθοδος και διαδικασίες για την ανάκτηση κόστους των υπηρεσιών ύδατος στις διάφορες χρήσεις του».
9. Η υπ' αριθμ. οικ. 163/ 31-3-2015 Απόφαση της Εθνικής Επιτροπής Υδάτων με την οποία εγκρίθηκε το 1^ο Σχέδιο Διαχείρισης Λεκανών Απορροής Ποταμών Υδατικού Διαμερίσματος Κρήτης (ΦΕΚ 570/Β/2015).

Άμεσα συναφές με την εφαρμογή της Οδηγίας 2000/60/ΕΚ είναι και το θεσμικό πλαίσιο, με το οποίο ενσωματώθηκε, στο Εθνικό δίκαιο, η ενωσιακή νομοθεσία για την προστασία των υδάτων, όπως ορίζεται στο Παράρτημα VI της Οδηγίας (Μέρος Α) και τυχόν άλλες διατάξεις του εθνικού δικαίου, που σχετίζονται με θέματα προστασίας και διαχείρισης υδατικών πόρων:

- i. Η ΚΥΑ 8600/416/Ε103/23.02.2009 (ΦΕΚ 356/Β/2009) σχετικά με την «ποιότητα και μέτρα διαχείρισης των υδάτων κολύμβησης, σε συμμόρφωση με τις διατάξεις της Οδηγίας 2006/7/ΕΚ "σχετικά με τη διαχείριση της ποιότητας των υδάτων κολύμβησης και την κατάρτιση της Οδηγίας 76/160/ΕΟΚ" όπως τροποποιήθηκε και ισχύει με το άρθρο 18 της ΚΥΑ 145116/8.3.2011 «Καθορισμός μέτρων, όρων και διαδικασιών για την επαναχρησιμοποίηση επεξεργασμένων υγρών αποβλήτων και άλλες διατάξεις (ΦΕΚ 354/Β/2011).
- ii. Η ΚΥΑ αριθμ. Γ1 (δ)/Γ.Π. οικ. 67322/06.09.2017 (ΦΕΚ 3282/Β/2017) «Ποιότητα νερού ανθρώπινης κατανάλωσης σε συμμόρφωση προς τις διατάξεις της Οδηγίας 98/83/ΕΚ του Συμβουλίου της Ευρωπαϊκής Ένωσης, της 3ης Νοεμβρίου 1998 όπως τροποποιήθηκε με την Οδηγία (ΕΕ) 2015/1787 (L260,7.10.2015)».
- iii. Η ΚΥΑ 172058/2016 (ΦΕΚ 354/Β/2016) «Καθορισμός κανόνων, μέτρων και όρων για την αντιμετώπιση κινδύνων από ατυχήματα μεγάλης έκτασης σε εγκαταστάσεις ή μονάδες, λόγω της ύπαρξης επικίνδυνων ουσιών, σε συμμόρφωση με τις διατάξεις της Οδηγίας 2012/18/ΕΕ «για την αντιμετώπιση των κινδύνων μεγάλων ατυχημάτων

1^η Αναθεώρηση του Σχεδίου Διαχείρισης Λεκανών Απορροής Ποταμών του ΥΔ Κρήτης (ΕΛ 13)

σχετιζόμενων με επικίνδυνες ουσίες και για την τροποποίηση και στη συνέχεια την κατάργηση της Οδηγίας 96/82/ΕΚ του Συμβουλίου» του Ευρωπαϊκού Κοινοβουλίου και του Συμβουλίου της 4ης Ιουλίου 2012. Αντικατάσταση της υπ' αριθ. 12044/613/2007 (376/Β/2007), όπως διορθώθηκε (ΦΕΚ 2259/Β/2007)»

- iv. Ο Ν.1650/1986 (ΦΕΚ 160/Α/1986) με τον οποίο ενσωματώθηκε στο εθνικό δίκαιο η Οδηγία 85/337/ΕΟΚ «για την εκτίμηση των επιπτώσεων ορισμένων σχεδίων δημοσίων και ιδιωτικών έργων στο περιβάλλον» και η μεταγενέστερη σχετική διάταξη Ν.3010/2002 (ΦΕΚ 91/Α/2002) «Εναρμόνιση του Ν. 1650/86 με τις οδηγίες 97/11/ΕΚ και 96/61/ΕΚ, διαδικασία οριοθέτησης και ρυθμίσεις θεμάτων για τα υδατορέματα και άλλες διατάξεις» για την ενσωμάτωση της οδηγίας 97/11/ΕΚ “περί τροποποίησης της Οδηγίας 85/337/ΕΟΚ για την εκτίμηση των επιπτώσεων ορισμένων σχεδίων δημοσίων και ιδιωτικών έργων στο περιβάλλον” αλλά και της Οδηγίας 96/61/ΕΚ “σχετικά με την ολοκληρωμένη πρόληψη και έλεγχο της ρύπανσης”.
- v. Ο Ν.4258/14.04.2014 (ΦΕΚ 94/Α/2014) για την «Διαδικασία Οριοθέτησης και ρυθμίσεις θεμάτων για τα υδατορέματα – ρυθμίσεις Πολεοδομικής νομοθεσίας και άλλες διατάξεις», όπως τροποποιήθηκε με το Ν.4495/03-11-2017 (ΦΕΚ 167/Α/2017) και η ΚΥΑ 140055/2017 με «Διαδικασία Οριοθέτησης και ρυθμίσεις θεμάτων για τα υδατορέματα – ρυθμίσεις Πολεοδομικής νομοθεσίας και άλλες διατάξεις» (ΦΕΚ 428/Β/2017).
- vi. Η ΚΥΑ 80568/4225/05.07.1991 (ΦΕΚ 641/Β/1991) «Μέθοδοι, όροι και περιορισμοί για τη χρησιμοποίηση στη γεωργία της υλός που προέρχεται από επεξεργασία οικιακών και αστικών λυμάτων» για την εναρμόνιση με τις διατάξεις της υπ' αριθμ. 86/278/ΕΟΚ οδηγίας “σχετικά με την προστασία του περιβάλλοντος και ιδίως του εδάφους κατά τη χρησιμοποίηση της υλός καθαρισμού λυμάτων στη γεωργία”.
- vii. Η ΚΥΑ 5673/400/05.03.1997 (ΦΕΚ 192/Β/1997) «Μέτρα και όροι για την επεξεργασία αστικών λυμάτων» και οι τροποποιητικές αυτής αποφάσεις ΥΑ 19661/1982/2.8.1999 (ΦΕΚ 1811/Β/1999) και ΥΑ 48392/939/28.3.2002 (ΦΕΚ 405/Β/2002), σχετικά με την εναρμόνιση του εθνικού δικαίου με τις διατάξεις της Οδηγίας 91/271/ΕΟΚ “για την επεξεργασία αστικών λυμάτων” και την τροποποιητική αυτής Οδηγία 98/15/ΕΚ.
- viii. Η ΚΥΑ 16190/1335/19.05.1997 (ΦΕΚ 519/Β/1997) «Μέτρα και όροι για την προστασία των νερών από τη νιτρορύπανση γεωργικής προέλευσης» για την εναρμόνιση με την Οδηγία 91/676/ΕΟΚ “για την προστασία από τη νιτρορύπανση”.
- ix. Η ΥΑ οικ. 19652/1906/1999 (ΦΕΚ 1575/Β/1999) «Προσδιορισμός των νερών που υφίστανται νιτρορύπανση γεωργικής προέλευσης – Κατάλογος ευπρόσβλητων ζωνών, σύμφωνα με τις παραγράφους 1 και 2 αντίστοιχα του άρθρου 4 της υπ' αριθμ. 16190/1335/1997 κοινής υπουργικής απόφασης «Μέτρα και όροι για την προστασία των νερών από νιτρορύπανση γεωργικής προέλευσης» (Β 519). Τροποποίηση των άρθρων 3, 4, 5 και 8 της απόφασης αυτής», όπως τροποποιήθηκε με την ΥΑ 20419/2522/2001 (ΦΕΚ 1212/Β/2001), την ΥΑ 24838/1400/Ε103/2008 (ΦΕΚ

1^η Αναθεώρηση του Σχεδίου Διαχείρισης Λεκανών Απορροής Ποταμών του ΥΔ Κρήτης (ΕΛ 13)

1132/Β/2008), την ΥΑ 106253/2010 (ΦΕΚ 1843/Β/2010), την ΥΑ 190126/2013 (ΦΕΚ 983/Β/2013), την ΥΑ 147070/2014 (ΦΕΚ 3224/Β/2014) και ισχύει.

- x. Ο Ν. 4036/27.01.2012 (ΦΕΚ 8/Α/2012) «Διάθεση γεωργικών φαρμάκων στην αγορά, ορθολογική χρήση αυτών και συναφείς διατάξεις» για την έγκριση και έλεγχο φυτοπροστατευτικών προϊόντων, προς εφαρμογή των Κ 1107/2009, Κ 396/2005 και της Οδηγίας 2009/128/ΕΚ, σχετικά με τη διάθεση φυτοπροστατευτικών προϊόντων στην αγορά και την κατάργηση των οδηγιών 79/117/ΕΟΚ και 91/414/ΕΟΚ του Συμβουλίου όπως τροποποιήθηκε και ισχύει.
- xi. Η ΥΑ 1420/82031/2015 (ΦΕΚ 1709/Β/2015) «Κώδικας Ορθής Γεωργικής Πρακτικής για την Προστασία των Νερών από τη Νιτρορύπανση Γεωργικής Προέλευσης» όπως τροποποιήθηκε από την ΥΑ 2001/118518/2015 (ΦΕΚ 2359/Β/2015) «Τροποποίηση της αριθ. 1420/82031 (ΦΕΚ 1709/Β/2015) απόφασης του Αναπληρωτή Υπουργού Παραγωγικής Ανασυγκρότησης, Περιβάλλοντος και Ενέργειας «Κώδικας Ορθής Γεωργικής Πρακτικής για την Προστασία των Νερών από τη Νιτρορύπανση Γεωργικής Προέλευσης»
- xii. Η ΚΥΑ 3252/99092/29.09.2017 (ΦΕΚ 3452/Β/2017) «Αρμοδιότητες που ασκούν οι Περιφέρειες για θέματα εγχειοβελτιωτικών έργων και Οργανισμών Εγγείων Βελτιώσεων και καθορισμός περιπτώσεων για τις οποίες γνωμοδοτούν τα Περιφερειακά Γνωμοδοτικά Συμβούλια Εγχειοβελτιωτικών Έργων».
- xiii. Η ΚΥΑ ΗΠ 37338/1807/Ε103/1.9.2010 (ΦΕΚ 1495/Β/2010) «Καθορισμός μέτρων και διαδικασιών για τη διατήρηση της άγριας ορνιθοπανίδας και των οικοτόπων/ενδιαιτημάτων της, σε συμμόρφωση με τις διατάξεις της Οδηγίας 79/409/ΕΟΚ "Περί διατηρήσεως των άγριων πτηνών", του Ευρωπαϊκού Συμβουλίου της 2ας Απριλίου 1979, όπως κωδικοποιήθηκε με την οδηγία 2009/147/ΕΚ» και η τροποποιητική αυτής ΚΥΑ ΗΠ 8353/276/Ε103/2012 (ΦΕΚ 415/Β/2012).
- xiv. Η ΚΥΑ 33318/3028/11.12.1998 (ΦΕΚ 1289/Β/1998) «καθορισμός μέτρων και διαδικασιών για τη διατήρηση των φυσικών οικοτόπων (ενδιαιτημάτων) καθώς και της άγριας πανίδας και χλωρίδας» και την τροποποίηση αυτής ΚΥΑ ΗΠ 14849/853/Ε103/2008 (ΦΕΚ 645/Β/2008) σε συμμόρφωση με τις διατάξεις της Οδηγίας 92/43/ΕΟΚ "για τη διατήρηση των φυσικών οικοτόπων καθώς και της άγριας πανίδας και χλωρίδας".
- xv. Η ΚΥΑ 50743/2017 (ΦΕΚ 4432/Β/2017) «Αναθεώρηση εθνικού καταλόγου περιοχών του Ευρωπαϊκού Οικολογικού Δικτύου Natura 2000»
- xvi. ΥΑ 36060/1155/Ε.103/2013 (ΦΕΚ 1450/Β/2013) «Καθορισμός πλαισίου κανόνων, μέτρων και διαδικασιών για την ολοκληρωμένη πρόληψη και τον έλεγχο της ρύπανσης του περιβάλλοντος από βιομηχανικές δραστηριότητες, σε συμμόρφωση προς τις διατάξεις της οδηγίας 2010/75/ΕΕ «περί βιομηχανικών εκπομπών (ολοκληρωμένη πρόληψη και έλεγχος της ρύπανσης)» του Ευρωπαϊκού Κοινοβουλίου και του Συμβουλίου της 24^{ης} Νοεμβρίου 2010», όπως έχει τροποποιηθεί και ισχύει.

1^η Αναθεώρηση του Σχεδίου Διαχείρισης Λεκανών Απορροής Ποταμών του ΥΔ Κρήτης (ΕΛ 13)

καθώς και οι διατάξεις που αναφέρονται σε μεταγενέστερες ή θυγατρικές Οδηγίες που συμπληρώνουν την Οδηγία 2000/60/ΕΚ:

- α. Η ΚΥΑ 39626/2208/Ε130/25.9.2009 (ΦΕΚ 2075/Β/2009), σχετικά με τον καθορισμό μέτρων για την προστασία των υπόγειων νερών από τη ρύπανση και την υποβάθμιση, με την οποία ενσωματώθηκε η Θυγατρική Οδηγία 2006/118/ΕΚ σχετικά με «την προστασία των υπόγειων υδάτων από τη ρύπανση και την υποβάθμιση», κατ' εφαρμογή των διατάξεων του Άρθρου 17 της Οδηγίας 2000/60/ΕΚ, όπως τροποποιήθηκε από την ΥΑ 182314/1241/2016, (ΦΕΚ 2888/Β/2016).
- β. Η ΥΑ ΗΠ 51354/2641/Ε103/24.11.2010 (ΦΕΚ 1909/Β/2010) «Καθορισμός Προτύπων Ποιότητας Περιβάλλοντος (ΠΠΠ) για τις συγκεντρώσεις ορισμένων ρύπων και ουσιών προτεραιότητας στα επιφανειακά ύδατα, σε συμμόρφωση προς τις διατάξεις της οδηγίας 2008/105/ ΕΚ του Ευρωπαϊκού Κοινοβουλίου και του Συμβουλίου της 16ης Δεκεμβρίου 2008 "σχετικά με Πρότυπα Ποιότητας Περιβάλλοντος (ΠΠΠ) στον τομέα της πολιτικής των υδάτων και σχετικά με την τροποποίηση και μετέπειτα κατάργηση των οδηγιών του Συμβουλίου 82/176/ΕΟΚ, 83/513/ΕΟΚ, 84/156/ΕΟΚ, 84/491/ ΕΟΚ και 86/280/ΕΟΚ και την τροποποίηση της οδηγίας 2000/60/ΕΚ του Ευρωπαϊκού Κοινοβουλίου και του Συμβουλίου", καθώς και για τις συγκεντρώσεις ειδικών ρύπων στα εσωτερικά επιφανειακά ύδατα και άλλες διατάξεις», όπως τροποποιήθηκε από την ΚΥΑ οικ.170766/2016 (ΦΕΚ 69/Β/2016), σε συμμόρφωση με τις διατάξεις της Οδηγίας 2013/39/ΕΚ και ισχύει
- γ. Η ΚΥΑ 38317/1621/Ε103/6.9.2011 (ΦΕΚ 1977/Β/2011) «Τεχνικές προδιαγραφές και ελάχιστα κριτήρια επιδόσεων των αναλυτικών μεθόδων για τη χημική ανάλυση και παρακολούθηση της κατάστασης των υδάτων, σε συμμόρφωση προς τις διατάξεις της οδηγίας 2009/90/ΕΚ του Ευρωπαϊκού Κοινοβουλίου και του Συμβουλίου της 31ης Ιουλίου 2009 «για τη θέσπιση τεχνικών προδιαγραφών για τη χημική ανάλυση και παρακολούθηση της κατάστασης των υδάτων, σύμφωνα με την οδηγία 2000/60/ΕΚ του Ευρωπαϊκού Κοινοβουλίου και του Συμβουλίου».
- δ. Η ΥΑ 1811/22.12.2011 του Υπουργού Περιβάλλοντος, Ενέργειας και Κλιματικής Αλλαγής (ΦΕΚ 3322/Β/2011) «Ορισμός ανώτερων αποδεκτών τιμών για τη συγκέντρωση συγκεκριμένων ρύπων, ομάδων ρύπων ή δεικτών ρύπανσης σε υπόγεια ύδατα, σε εφαρμογή της παραγράφου 2 του Άρθρου 3 της υπ' αριθμ.: 39626/2208/Ε130/2009 κοινής υπουργικής απόφασης (Β' 2075)».
- ε. Η ΚΥΑ 145116/2011 (ΦΕΚ 354/Β/2011) «Καθορισμός μέτρων, όρων και διαδικασιών για την επαναχρησιμοποίηση επεξεργασμένων υγρών αποβλήτων και άλλες διατάξεις», όπως έχει τροποποιηθεί από την ΚΥΑ οικ.191002/2013 (ΦΕΚ 2220/Β/2013) και ισχύει.
- στ. Η ΚΥΑ 31822/1542/Ε103 (ΦΕΚ Β' 1108/21.07.2010) «Αξιολόγηση και διαχείριση των κινδύνων πλημμύρας, σε συμμόρφωση με τις διατάξεις της οδηγίας 2007/60/ ΕΚ «για την αξιολόγηση και τη διαχείριση των κινδύνων πλημμύρας», του Ευρωπαϊκού Κοινοβουλίου και του Συμβουλίου της 23ης Οκτωβρίου 2007 όπως τροποποιήθηκε με την ΚΥΑ 177772/924/2017 (ΦΕΚ Β' /2140 22.06.2017)

1^ο Αναθεώρηση του Σχεδίου Διαχείρισης Λεκανών Απορροής Ποταμών του ΥΔ Κρήτης (ΕΛ 13)

- ζ. Ο Ν. 3983/2011 (ΦΕΚ 144/Α/2011) "Εθνική Στρατηγική για τη προστασία και διαχείριση του θαλασσίου περιβάλλοντος" και η υπ' αριθμ. 1175/2012 (ΦΕΚ 2939/Β/2012) Απόφαση του Αναπληρωτή ΥΠΕΚΑ «Έγκριση περιβαλλοντικών στόχων και δεικτών για τα θαλάσσια ύδατα, σύμφωνα με την παρ. 3 του άρθρου 10 του Ν. 3983/2011», η υπ' αριθμ. 126635/2016 Απόφαση του Αν. Υ.Π.ΕΝ. (ΦΕΚ 3799/Β/2016) «Έγκριση των προγραμμάτων παρακολούθησης για τη συνεχή εκτίμηση των θαλασσίων υδάτων του άρθρου 11 του Ν.3983/2011», καθώς και η ΚΥΑ οικ. 126856/2017 (ΦΕΚ 11/Β/2017) «Ορισμός αρμόδιων φορέων για την παρακολούθηση για την παρακολούθηση της ποιότητας των θαλασσίων υδάτων και καθορισμός των υποχρεώσεών τους, σύμφωνα με το άρθρο 19, παρ. 1 του ν.3983/2011»

1^η Αναθεώρηση του Σχεδίου Διαχείρισης Λεκανών Απορροής Ποταμών του ΥΔ Κρήτης (EL 13)

1.3 Κατάρτιση της 1^{ης} Αναθεώρησης του Σχεδίου Διαχείρισης Λεκανών Απορροής Ποταμών

1.3.1 Απαιτήσεις της Οδηγίας 2000/60/ΕΚ και στόχοι της 1^{ης} Αναθεώρησης

Η Οδηγία 2000/60/ΕΚ θέτει την προστασία του υδάτινου περιβάλλοντος και τους οικολογικούς στόχους στο επίκεντρο μιας προσέγγισης με βάση την ενοποιημένη διαχείριση των υδάτων σε κλίμακα λεκάνης απορροής ποταμού. Για το σκοπό αυτό, απαιτείται κατάλληλος προγραμματισμός εφαρμογής με το σχεδιασμό και συντονισμό επιμέρους δράσεων ώστε η τελική έκβαση να είναι η «καλή κατάσταση» (ή το «καλό δυναμικό») των υδατικών συστημάτων (ΥΣ).

Η εφαρμογή της Οδηγίας, περιλαμβάνει τις ακόλουθες κύριες συνιστώσες:

1. Αξιολόγηση της παρούσας κατάστασης και προκαταρκτική ανάλυση χάσματος
2. Οργάνωση των περιβαλλοντικών στόχων
3. Κατάρτιση Προγραμμάτων Παρακολούθησης
4. Ανάλυση χάσματος
5. Κατάρτιση του Προγράμματος Μέτρων
6. Κατάρτιση Σχεδίου Διαχείρισης ΛΑΠ της Χώρας
7. Εφαρμογή του Προγράμματος Μέτρων
8. Αξιολόγηση Προγράμματος Μέτρων
9. Διαβούλευση με το κοινό, ενεργός συμμετοχή των ενδιαφερόμενων μερών

Σε σχέση με την εφαρμογή των επιμέρους απαιτήσεων της Οδηγίας 2000/60/ΕΚ, έχουν ολοκληρωθεί, μεταξύ άλλων, οι ακόλουθες ενέργειες:

- Έχουν προσδιορισθεί και καταγραφεί, με την Απόφαση 706/16-07-2010 (ΦΕΚ 1383/Β/2010 & ΦΕΚ 1572/Β/2010), της Εθνικής Επιτροπής Υδάτων «περί καθορισμού των Λεκανών Απορροής Ποταμών της χώρας και ορισμού των αρμόδιων Περιφερειών για τη διαχείριση και προστασία τους», οι επιμέρους Λεκάνες Απορροής Ποταμών και τα Υδατικά Διαμερίσματα (περιοχές Λεκανών Απορροής Ποταμών) όπως αυτή ισχύει μετά την έγκριση των Πρώτων Σχεδίων Διαχείρισης Λεκανών Απορροής Ποταμών των 14 Υδατικών Διαμερισμάτων της χώρας.
- Έχουν καταρτισθεί, εγκριθεί και υποβληθεί στην ΕΕ¹ τα πρώτα Σχέδια Διαχείρισης Λεκανών Απορροής Ποταμών όλων (και των 14) των Υδατικών Διαμερισμάτων της χώρας για την περίοδο (2009-2015). Τα πρώτα Σχέδια Διαχείρισης περιλαμβάνουν όλες τις αναλυτικές πληροφορίες που απαιτούνται από το Άρθρο 13 και το Παράρτημα VII της Οδηγίας 2000/60/ΕΚ.
- Έχουν συνταχθεί από την Ειδική Γραμματεία Υδάτων (Δεκέμβριος 2014) και υποβληθεί στην ΕΕ η Ενδιάμεση Εκθέσεις Προόδου "Εφαρμογή των Προγραμμάτων Μέτρων των Σχεδίων Διαχείρισης Λεκανών Απορροής Ποταμών".

¹ <http://cdr.eionet.europa.eu/gr/eu/wfdart13>

1^η Αναθεώρηση του Σχεδίου Διαχείρισης Λεκανών Απορροής Ποταμών του ΥΔ Κρήτης (ΕΛ 13)

- Έχει διαμορφωθεί και λειτουργεί το Εθνικό Δίκτυο Παρακολούθησης της κατάστασης των υδάτων της χώρας², το οποίο περιλαμβάνει πάνω από τα 2000 σημεία παρακολούθησης της ποιοτικής και ποσοτικής κατάστασης των επιφανειακών και υπογείων υδάτων.

Σύμφωνα με τις απαιτήσεις της Οδηγίας 2000/60/ΕΚ, τα Σχέδια Διαχείρισης αναθεωρούνται και ενημερώνονται ανά εξαετία. Τα Σχέδια Διαχείρισης που καταρτίζονται στο πλαίσιο της 1^{ης} Αναθεώρησης των Σχεδίων Διαχείρισης των Λεκανών Απορροής Ποταμών, για κάθε ένα από τα Υδατικά της Διαμερίσματα (βλ. Χάρτη 1 - 1), αφορούν στην περίοδο 2016-2021. Στο πλαίσιο της 1^{ης} Αναθεώρησης των εγκεκριμένων Σχεδίων Διαχείρισης Λεκανών Απορροής Ποταμών των Υδατικών Διαμερισμάτων της χώρας, πραγματοποιούνται οι ακόλουθες ενέργειες:

- Επικαιροποίηση του προσδιορισμού και του χαρακτηρισμού των επιφανειακών (ποτάμιων, λιμναίων, μεταβατικών και παράκτιων) και υπόγειων υδατικών συστημάτων.
- Επανεξέταση και ενημέρωση των τυπο-χαρακτηριστικών συνθηκών αναφοράς και της αξιολόγησης/ταξινόμησης της κατάστασης/δυναμικού των επιφανειακών (οικολογική, χημική), συμπεριλαμβανομένων των ιδιαιτέρως τροποποιημένων και τεχνητών, και των υπόγειων (ποσοτική, ποιοτική) υδατικών συστημάτων, με βάση τα νέα δεδομένα που είναι διαθέσιμα από τη λειτουργία του Εθνικού Δικτύου Παρακολούθησης της κατάστασης των υδάτων.
- Αξιολόγηση εκ νέου των επιφανειακών συστημάτων που εμφανίζουν σημαντικές υδρομορφολογικές τροποποιήσεις, προκειμένου να καθοριστούν αυτά που συνιστούν ιδιαιτέρως τροποποιημένα (ΙΤΥΣ) και τεχνητά (ΤΥΣ).
- Επικαιροποίηση του καταλόγου των σημαντικών πιέσεων όπως έχουν περιληφθεί στα εγκεκριμένα Σχέδια Διαχείρισης, καθώς και των επιπτώσεών τους.
- Επικαιροποίηση του Μητρώου Προστατευόμενων Περιοχών, με βάση νέα στοιχεία που έχουν προκύψει από την εφαρμογή σχετικών ενωσιακών Οδηγιών.
- Επικαιροποίηση των στοιχείων για τα προγραμματιζόμενα έργα/δραστηριότητες αξιοποίησης υδατικών πόρων.
- Επανεξέταση των περιβαλλοντικών στόχων για όλα τα επιφανειακά και υπόγεια υδατικά συστήματα, συμπεριλαμβανομένων των ιδιαιτέρως τροποποιημένων και τεχνητών.
- Εκτίμηση της προόδου σε σχέση με την επίτευξη των περιβαλλοντικών στόχων της Οδηγίας, όπως είχαν καθορισθεί στα πρώτα Σχέδια Διαχείρισης.
- Αναθεώρηση των Προγραμμάτων βασικών και συμπληρωματικών Μέτρων για την προστασία και την αποκατάσταση των υδατικών πόρων κάθε ΥΔ, όπως περιλαμβάνονται στα εγκεκριμένα/πρώτα Σχέδια Διαχείρισης, σύμφωνα με το Άρθρο 11 και στο Παράρτημα VI της Οδηγίας 2000/60/ΕΚ (Άρθρο 12 και Παράρτημα VIII του ΠΔ 51/2007).
- Επικαιροποίηση της οικονομικής ανάλυσης των χρήσεων νερού (συμπεριλαμβανομένης της κοστολόγησης με τις αναμενόμενες νέες κατευθύνσεις

² <http://nmwn.ypeka.gr/>

1^η Αναθεώρηση του Σχεδίου Διαχείρισης Λεκανών Απορροής Ποταμών του ΥΔ Κρήτης (ΕΛ 13)

της ΕΚ), λαμβάνοντας υπόψη την ΚΥΑ 135275/22.05.2017 (ΦΕΚ 1751/Β/2017) «Έγκριση γενικών κανόνων κοστολόγησης και τιμολόγησης υπηρεσιών ύδατος. Μέθοδος και διαδικασίες για την ανάκτηση κόστους των υπηρεσιών ύδατος στις διάφορες χρήσεις του» και με βάση τα πλέον πρόσφατα δεδομένα από τις σχετικές υπηρεσίες νερού.

- Καταγραφή των μέχρι σήμερα διακρατικών συνεργασιών και προώθηση της υλοποίησης κοινών ή συμβατών Σχεδίων Διαχείρισης στις διακρατικές λεκάνες απορροής, σύμφωνα τις κατευθύνσεις από την ΕΓΥ.
- Αναθεώρηση της Στρατηγικής Μελέτης Περιβαλλοντικών Επιπτώσεων (ΣΜΠΕ) για τον εντοπισμό, περιγραφή και αξιολόγηση των επιπτώσεων στο περιβάλλον από την εφαρμογή των προαναφερθέντων Προγραμμάτων Μέτρων και των Σχεδίων Διαχείρισης.
- Πληροφόρηση του κοινού και προώθηση της ενεργούς συμμετοχής του, καθώς και δημοσιοποίηση και δημόσια διαβούλευση των Προσχεδίων Διαχείρισης, έξι μήνες πριν την ολοκλήρωσή τους, σύμφωνα με το Άρθρο 14 της Οδηγίας 2000/60/ΕΚ και το Άρθρο 15 του ΠΔ 51/2007.
- Κάλυψη των υποχρεώσεων της χώρας σε σχέση με την υποβολή εκθέσεων και λοιπών στοιχείων στην ΕΕ σχετικά με τα Σχέδια Διαχείρισης, μέσω και του ηλεκτρονικού συστήματος WISE (Water Information System for Europe), σύμφωνα με τις προδιαγραφές που έχουν καθορισθεί από τον Ευρωπαϊκό Οργανισμό Περιβάλλοντος.

1^ο Αναθεώρηση του Σχεδίου Διαχείρισης Λεκάνων Απορροής Ποταμών του ΥΔ Κρήτης (ΕΛ 13)



Χάρτης 1-1 Υδατικά Διαμερίσματα Ελλάδας

1.3.2 Περιληπτική περιγραφή του Σχεδίου Διαχείρισης

Το Σχέδιο Διαχείρισης Λεκάνης Απορροής Ποταμού (ΣΔΛΑΠ) αποτελεί ταυτόχρονα το βασικό εργαλείο προγραμματισμού αλλά και τον κεντρικό μηχανισμό αναφοράς της χώρας προς την ΕΕ. Στα Σχέδια Διαχείρισης, καθορίζονται τα ρεαλιστικά μέτρα που πρόκειται να

1^η Αναθεώρηση του Σχεδίου Διαχείρισης Λεκανών Απορροής Ποταμών του ΥΔ Κρήτης (ΕΛ 13)

εφαρμοστούν προκειμένου να επιτευχθούν οι περιβαλλοντικοί στόχοι και οι στόχοι της Οδηγίας Πλαίσιο εν γένει, αιτιολογώντας παράλληλα οποιαδήποτε παρέκκλιση.

Τα κεφάλαια που απαρτίζουν το παρόν τεύχος περιγράφονται συνοπτικά παρακάτω.

Κεφάλαιο 1. Εισαγωγή – 1η Αναθεώρηση του Σχεδίου Διαχείρισης ΛΑΠ

Στο Κεφάλαιο 1 παρατίθενται βασικές πληροφορίες σε σχέση με την Οδηγία 2000/60/ΕΚ αλλά και τους επιθυμητούς στόχους της Διαχείρισης των Υδατικών Πόρων της χώρας και γίνεται μνεία των συντελεστών κατάρτισης του Σχεδίου Διαχείρισης στο πλαίσιο της 1^{ης} Αναθεώρησης. Περιγράφεται το πλαίσιο των ενεργειών κατά τη διαδικασία διαβούλευσης και η σημασία και οι σκοποί της συμμετοχικής διαδικασίας που προβλέπονται από την Οδηγία 2000/60/ΕΚ (Άρθρο 14). Τέλος, παρουσιάζονται συνοπτικά οι συνέργειες του Σχεδίου Διαχείρισης με σχετικές ενωσιακές Οδηγίες.

Κεφάλαιο 2. Διαφοροποιήσεις σε σχέση με το εγκεκριμένο Σχέδιο Διαχείρισης Λεκανών Απορροής Ποταμών

Στο Κεφάλαιο 2 περιγράφεται η πρόοδος υλοποίησης του Προγράμματος Μέτρων του εγκεκριμένου Σχεδίου Διαχείρισης καθώς και οι αλλαγές που έλαβαν χώρα μεταξύ έγκρισης και αναθεώρησης των Σχεδίων Διαχείρισης ΛΑΠ. Περιλαμβάνουν κυρίως τις νέες αναλυτικές μεθοδολογίες σύμφωνα με το Κείμενο Κατευθυντηρίων Γραμμών - Οδηγίες για την υποβολή στοιχείων 2016, που αναπτύχθηκαν στο πλαίσιο της 1^{ης} Αναθεώρησης για τα κρίσιμα θέματα εφαρμογής της Οδηγίας 2000/60/ΕΚ και καταγράφονται οι κύριες διαφοροποιήσεις σε επιμέρους θέματα.

Κεφάλαιο 3. Περιγραφή του Υδατικού Διαμερίσματος – Αρμόδιες αρχές

Στο Κεφάλαιο 3 αναλύονται τα φυσικά και ανθρωπογενή χαρακτηριστικά των επιμέρους λεκανών απορροής ποταμού του Υδατικού Διαμερίσματος και παρουσιάζονται τα στοιχεία των αρμόδιων αρχών που σχετίζονται με τη Διαχείριση των Υδατικών Πόρων για τις επιμέρους ΛΑΠ του Υδατικού Διαμερίσματος, βάσει των Άρθρων 3 και 24 και του Παραρτήματος Ι της Οδηγίας 2000/60/ΕΚ.

Κεφάλαιο 4. Καθορισμός Υδατικών Συστημάτων

Στο Κεφάλαιο 4 παρουσιάζεται συνοπτικά η μεθοδολογία στο πλαίσιο της 1^{ης} Αναθεώρησης, στην οποία βασίστηκε ο καθορισμός των επιφανειακών και υπόγειων υδατικών συστημάτων σύμφωνα με το Άρθρο 5 και το Παράρτημα V της Οδηγίας και τα αποτελέσματα εφαρμογής της στις ΛΑΠ του ΥΔ. Για τα επιφανειακά ΥΣ (ποτάμια, λιμναία, μεταβατικά και παράκτια) γίνεται ιδιαίτερη αναφορά στα κριτήρια προσδιορισμού τους, στην αναγνώριση των τεχνητών και ιδιαιτέρως τροποποιημένων ΥΣ, στην τυπολογία και στον προσδιορισμό τυποχαρακτηριστικών συνθηκών αναφοράς μέσω δεικτών που αντιστοιχούν σε αδιατάρακτες (φυσικές) συνθήκες. Για τα υπόγεια ΥΣ περιγράφεται ο προσδιορισμός τους βάσει των υδρολιθολογικών τους χαρακτηριστικών και τελικά, ο αρχικός και περαιτέρω χαρακτηρισμός τους.

1^η Αναθεώρηση του Σχεδίου Διαχείρισης Λεκανών Απορροής Ποταμών του ΥΔ Κρήτης (ΕΛ 13)

Κεφάλαιο 5. Πιέσεις και επιπτώσεις

Στο Κεφάλαιο 5 δίδεται περίληψη της ανάλυσης των ανθρωπογενών πιέσεων και των επιπτώσεών τους στα επιφανειακά και υπόγεια υδατικά συστήματα βάσει της νέας μεθοδολογίας που αναπτύχθηκε κατά την 1^η Αναθεώρηση, και συνοψίζεται τελικά η ένταση της πίεσης ανά πηγή και συνολικά.

Κεφάλαιο 6. Κατάσταση Υδατικών Συστημάτων

Το Κεφάλαιο 6 αναφέρεται στην αξιολόγηση της κατάστασης των επιφανειακών και υπόγειων υδατικών συστημάτων του ΥΔ με βάση τα αποτελέσματα από τη λειτουργία του Εθνικού Δικτύου Παρακολούθησης της ποιότητας και της ποσότητας των υδάτων, όπως καθορίζεται από την ΚΥΑ 140384/9.9.2011 (ΦΕΚ 2017/Β/2011). Για τα φυσικά επιφανειακά υδατικά συστήματα γίνεται η ταξινόμησή τους ως προς την οικολογική και χημική τους κατάσταση και για τα ιδιαιτέρως τροποποιημένα και τεχνητά υδατικά συστήματα (ΙΤΥΣ και ΤΥΣ) η ταξινόμησή τους ως προς το οικολογικό δυναμικό και τη χημική τους κατάσταση. Για τα υπόγεια υδατικά συστήματα γίνεται ο προσδιορισμός της ποσοτικής και χημικής τους κατάστασης.

Κεφάλαιο 7. Οικονομική ανάλυση χρήσεων ύδατος

Το Κεφάλαιο 7 πραγματεύεται την κοινωνικοοικονομική ανάλυση των κύριων χρήσεων ύδατος σε συνδυασμό με τις υφιστάμενες πιέσεις που αυτές συνεπάγονται και καταλήγει στην εκτίμηση του βαθμού ανάκτησης του κόστους για τις κύριες χρήσεις ύδρευση, βιομηχανική και αγροτική. Προσδιορίζονται οι πάροχοι υπηρεσιών ύδατος στο Υδατικό Διαμέρισμα και αξιολογείται η εφαρμοζόμενη σήμερα στο Υδατικό Διαμέρισμα κοστολόγηση των παρεχόμενων υπηρεσιών, με ανάλυση των χρηματοοικονομικών καταστάσεων και αντίστοιχων στοιχείων των παρόχων υπηρεσιών νερού ύδρευσης, αποχέτευσης και άρδευσης. Το κεφάλαιο αυτό αποτελεί εφαρμογή των άρθρων 5 και 9 της Οδηγίας 2000/60/ΕΚ.

Κεφάλαιο 8. Περιβαλλοντικοί στόχοι και εξαιρέσεις

Στο Κεφάλαιο 8 γίνεται καταγραφή των κύριων περιβαλλοντικών στόχων για τα επιφανειακά και υπόγεια ΥΣ, εκείνα που υπάγονται στις προστατευόμενες περιοχές, αυτά που αποτελούν ΤΥΣ ή ΙΤΥΣ, καθώς και όσα υπάγονται σε «εξαιρέσεις» των παραγράφων 4 ή 7 του άρθρου 4 της Οδηγίας στο πλαίσιο της 1^{ης} Αναθεώρησης. Δίδονται τέλος, στατιστικά δεδομένα σχετικά με τους περιβαλλοντικούς στόχους και τις εξαιρέσεις ανά κατηγορία ΥΣ για το σύνολο του Υδατικού Διαμερίσματος.

Κεφάλαιο 9. Πρόγραμμα μέτρων

Στο Κεφάλαιο 9, παρουσιάζεται το αναθεωρημένο Πρόγραμμα Μέτρων για την προστασία και αποκατάσταση των υδατικών συστημάτων, λαμβάνοντας υπόψη την ανάλυση των πιέσεων, την κατάσταση των υδατικών συστημάτων, καθώς και τους περιβαλλοντικούς στόχους και τις εξαιρέσεις από την επίτευξη των στόχων.

1^η Αναθεώρηση του Σχεδίου Διαχείρισης Λεκανών Απορροής Ποταμών του ΥΔ Κρήτης (ΕΛ 13)

Κεφάλαιο 10. Επόμενα βήματα

Στο Κεφάλαιο 10 αναφέρονται δυσκολίες που παρουσιάστηκαν καθ' όλη τη διάρκεια κατάρτισης της 1^{ης} Αναθεώρησης του Σχεδίου Διαχείρισης και επισημαίνονται κρίσιμες παράμετροι για τον προγραμματισμό της εφαρμογής του αναθεωρημένου Σχεδίου Διαχείρισης και υπογραμμίζονται θέματα που απαιτούν ιδιαίτερη προσοχή τόσο κατά την εφαρμογή του, όσο και κατά την αναθεώρησή του για την τρίτη διαχειριστική περίοδο (2021 -2027)

Το Σχέδιο Διαχείρισης συνοδεύεται από Κείμενα Τεκμηρίωσης που πραγματεύονται αναλυτικά επιμέρους θέματα του Σχεδίου. Στον ακόλουθο Πίνακα παρουσιάζονται τα Αναλυτικά Κείμενα Τεκμηρίωσης που υποστηρίζουν το ΣΔΛΑΠ.

Πίνακας 1-1 Κατάλογος Αναλυτικών Κειμένων Τεκμηρίωσης που υποστηρίζουν το ΣΔΛΑΠ

A/A	ΤΙΤΛΟΣ ΑΝΑΛΥΤΙΚΟΥ ΚΕΙΜΕΝΟΥ ΤΕΚΜΗΡΙΩΣΗΣ
1	ΚΑΘΟΡΙΣΜΟΣ ΚΑΙ ΚΑΤΑΓΡΑΦΗ ΑΡΜΟΔΙΩΝ ΑΡΧΩΝ ΚΑΙ ΠΡΟΣΔΙΟΡΙΣΜΟΣ ΠΕΡΙΟΧΗΣ ΑΣΚΗΣΗΣ ΤΩΝ ΑΡΜΟΔΙΟΤΗΤΩΝ ΤΟΥΣ
2	ΜΕΘΟΔΟΛΟΓΙΑ ΑΝΑΛΥΣΗΣ ΑΝΘΡΩΠΟΓΕΝΩΝ ΠΙΕΣΕΩΝ ΚΑΙ ΤΩΝ ΕΠΙΠΤΩΣΕΩΝ ΤΟΥΣ ΣΤΑ ΕΠΙΦΑΝΕΙΑΚΑ ΚΑΙ ΣΤΑ ΥΠΟΓΕΙΑ ΥΔΑΤΙΚΑ ΣΥΣΤΗΜΑΤΑ
3α	ΜΕΘΟΔΟΛΟΓΙΑ ΠΡΟΣΔΙΟΡΙΣΜΟΥ ΚΑΙ ΚΡΙΤΗΡΙΑ ΑΞΙΟΛΟΓΗΣΗΣ ΥΔΡΟΜΟΡΦΟΛΟΓΙΚΩΝ ΑΛΛΟΙΩΣΕΩΝ
3β	ΜΕΘΟΔΟΛΟΓΙΑ ΚΑΙ ΠΡΟΔΙΑΓΡΑΦΕΣ ΠΡΟΣΔΙΟΡΙΣΜΟΥ ΙΔΙΑΙΤΕΡΩΣ ΤΡΟΠΟΠΟΙΗΜΕΝΩΝ ΚΑΙ ΤΕΧΝΗΤΩΝ ΥΔΑΤΙΚΩΝ ΣΥΣΤΗΜΑΤΩΝ
4	ΜΕΘΟΔΟΛΟΓΙΑ, ΠΡΟΔΙΑΓΡΑΦΕΣ ΚΑΙ ΚΡΙΤΗΡΙΑ ΠΡΟΣΔΙΟΡΙΣΜΟΥ ΤΩΝ «ΕΞΑΙΡΕΣΕΩΝ» ΑΠΟ ΤΗΝ ΕΠΙΤΕΥΞΗ ΤΩΝ ΠΕΡΙΒΑΛΛΟΝΤΙΚΩΝ ΣΤΟΧΩΝ ΤΗΣ ΟΔΗΓΙΑΣ
5	ΑΝΑΛΥΣΗ ΑΝΘΡΩΠΟΓΕΝΩΝ ΠΙΕΣΕΩΝ ΚΑΙ ΤΩΝ ΕΠΙΠΤΩΣΕΩΝ ΤΟΥΣ ΣΤΑ ΕΠΙΦΑΝΕΙΑΚΑ ΚΑΙ ΣΤΑ ΥΠΟΓΕΙΑ ΥΔΑΤΙΚΑ ΣΥΣΤΗΜΑΤΑ
6	ΧΑΡΑΚΤΗΡΙΣΜΟΣ, ΤΥΠΟΛΟΓΙΑ, ΤΥΠΟ-ΧΑΡΑΚΤΗΡΙΣΤΙΚΕΣ ΣΥΝΘΗΚΕΣ ΑΝΑΦΟΡΑΣ ΚΑΙ ΑΞΙΟΛΟΓΗΣΗ/ΤΑΞΙΝΟΜΗΣΗ ΤΗΣ ΚΑΤΑΣΤΑΣΗΣ ΟΛΩΝ ΤΩΝ ΚΑΤΗΓΟΡΙΩΝ ΕΠΙΦΑΝΕΙΑΚΩΝ ΥΔΑΤΙΚΩΝ ΣΥΣΤΗΜΑΤΩΝ
7	ΧΑΡΑΚΤΗΡΙΣΜΟΣ ΚΑΙ ΑΞΙΟΛΟΓΗΣΗ/ΤΑΞΙΝΟΜΗΣΗ ΤΗΣ ΚΑΤΑΣΤΑΣΗΣ ΤΩΝ ΥΠΟΓΕΙΩΝ ΥΔΑΤΙΚΩΝ ΣΥΣΤΗΜΑΤΩΝ
8	ΟΡΙΣΤΙΚΟΣ ΠΡΟΣΔΙΟΡΙΣΜΟΣ ΤΩΝ ΙΔΙΑΙΤΕΡΩΣ ΤΡΟΠΟΠΟΙΗΜΕΝΩΝ ΚΑΙ ΤΕΧΝΗΤΩΝ ΥΔΑΤΙΚΩΝ ΣΥΣΤΗΜΑΤΩΝ
9	ΕΠΙΚΑΙΡΟΠΟΙΗΣΗ ΜΗΤΡΩΟΥ ΠΡΟΣΤΑΤΕΥΟΜΕΝΩΝ ΠΕΡΙΟΧΩΝ
10	ΚΑΘΟΡΙΣΜΟΣ ΤΩΝ ΠΕΡΙΒΑΛΛΟΝΤΙΚΩΝ ΣΤΟΧΩΝ, ΣΥΜΠΕΡΙΛΑΜΒΑΝΟΜΕΝΩΝ ΤΩΝ "ΕΞΑΙΡΕΣΕΩΝ" ΑΠΟ ΤΗΝ ΕΠΙΤΕΥΞΗ ΤΩΝ ΣΤΟΧΩΝ
11	ΟΙΚΟΝΟΜΙΚΗ ΑΝΑΛΥΣΗ ΤΩΝ ΧΡΗΣΕΩΝ ΥΔΑΤΟΣ
12	ΠΡΟΓΡΑΜΜΑΤΑ ΒΑΣΙΚΩΝ ΚΑΙ ΣΥΜΠΛΗΡΩΜΑΤΙΚΩΝ ΜΕΤΡΩΝ, ΣΥΜΠΕΡΙΛΑΜΒΑΝΟΜΕΝΗΣ ΤΗΣ ΑΝΑΛΥΣΗΣ ΤΟΥ ΚΟΣΤΟΥΣ ΤΟΥΣ ΣΕ ΣΧΕΣΗ ΜΕ ΤΗΝ ΑΠΟΔΟΤΙΚΟΤΗΤΑ ΤΟΥΣ
13	ΕΚΘΕΣΗ ΑΞΙΟΛΟΓΗΣΗΣ ΤΩΝ ΑΠΟΤΕΛΕΣΜΑΤΩΝ ΤΗΣ ΔΙΑΒΟΥΛΕΥΣΗΣ

1.3.3 Στρατηγική Μελέτη Περιβαλλοντικών Επιπτώσεων

Για την 1^η Αναθεώρηση του Σχεδίου Διαχείρισης Λεκανών Απορροής Ποταμών ακολουθείται η διαδικασία της Στρατηγικής Περιβαλλοντικής Εκτίμησης (ΣΠΕ) κατ' εφαρμογή της ΚΥΑ με α.π. ΥΠΕΧΩΔΕ/ΕΥΠΕ/οικ.107017/28.08.2006 για την «εκτίμηση των περιβαλλοντικών επιπτώσεων ορισμένων σχεδίων και προγραμμάτων, σε συμμόρφωση με τις διατάξεις της Οδηγίας 2001/42/ΕΚ» (ΦΕΚ 1225/Β/2006), όπως τροποποιήθηκε και ισχύει.

1^ο Αναθεώρηση του Σχεδίου Διαχείρισης Λεκανών Απορροής Ποταμών του ΥΔ Κρήτης (ΕΛ 13)

Η Στρατηγική Μελέτη Περιβαλλοντικών Επιπτώσεων (ΣΜΠΕ) εντοπίζει, περιγράφει και αξιολογεί σε στρατηγικό επίπεδο τις επιπτώσεις στο περιβάλλον από την εφαρμογή των σχεδίων διαχείρισης σε κάθε Υδατικό Διαμέρισμα, αναλύοντας τη σκοπιμότητα των Σχεδίων Διαχείρισης και αξιολογώντας εναλλακτικά σενάρια λύσεων στα ζητήματα διαχείρισης νερού. Σε συνέχεια του πρώτου διαχειριστικού κύκλου, τα σχέδια διαχείρισης υδατικών πόρων αξιολογούνται περιβαλλοντικά σε στρατηγικό επίπεδο, διαμορφώνοντας τις αναγκαίες συνθήκες για φιλικότερο προς το περιβάλλον σχεδιασμό σε πρώιμο στάδιο.

Η διαδικασία της Στρατηγικής Περιβαλλοντικής Εκτίμησης περιλαμβάνει τα ακόλουθα 4 βασικά στάδια:

- Τη διερεύνηση των περιβαλλοντικών ζητημάτων, μέσω της μελέτης εκτίμησης των επιπτώσεων στο περιβάλλον από το προτεινόμενο Σχέδιο
- Τη διαβούλευση με τους πολίτες
- Την ενσωμάτωση των αποτελεσμάτων της περιβαλλοντικής διερεύνησης και διαβούλευσης στην προς έγκριση μορφή του Σχεδίου
- Την παρακολούθηση των μελλοντικών επιπτώσεων από την εφαρμογή του Σχεδίου

Η έγκριση της 1^{ης} Αναθεώρησης του ΣΔΛΑΠ και της ΣΜΠΕ γίνεται με ενιαία διοικητική πράξη από την Αρχή Σχεδιασμού (ΕΓΥ/ΥΠΕΝ), έπειτα από προώθηση "εισήγησης έγκρισης ΣΜΠΕ" από την αρμόδια για την περιβαλλοντική έγκριση του Σχεδίου Περιβαλλοντική Υπηρεσία (ΔΙΠΑ/ΥΠΕΝ) προς την Αρχή σχεδιασμού [άρθρο 7 της ΥΑ ΥΠΕΧΩΔΕ/ΕΥΠΕ/οικ.107017/2006 (ΦΕΚ 1225/Β/2005) όπως τροποποιήθηκε από την ΥΑ αριθμ. οικ. 40238 (ΦΕΚ 3759/Β/2017) και ισχύει.

1.4 Διαδικασία Διαβούλευσης

1.4.1 Απαιτήσεις της Οδηγίας 2000/60/ΕΚ για τη δημόσια διαβούλευση

Η ενημέρωση του κοινού σε όλα τα στάδια της εφαρμογής της, αποτελεί απαίτηση της Οδηγίας 2000/60/ΕΚ (Άρθρο 14), ενώ η ενεργός συμμετοχή θα πρέπει να ενθαρρύνεται. Όλα τα σημαντικά ζητήματα θα πρέπει να συζητηθούν με τα ενδιαφερόμενα μέρη, τις αρμόδιες αρχές και το ευρύ κοινό μέσω κατάλληλων δράσεων διαβούλευσης και συμμετοχικών διαδικασιών.

Τα κράτη μέλη, για κάθε περιοχή λεκάνης απορροής ποταμού, δημοσιεύουν και θέτουν στη διάθεση του κοινού για τη διατύπωση παρατηρήσεων:

- χρονοδιάγραμμα και πρόγραμμα εργασιών για την εκπόνηση του Σχεδίου
- ενδιάμεση επισκόπηση των σημαντικών ζητημάτων διαχείρισης των υδάτων που εντοπίστηκαν στο Υδατικό Διαμέρισμα
- αντίγραφο του προσχεδίου διαχείρισης λεκάνης απορροής ποταμού.

1^η Αναθεώρηση του Σχεδίου Διαχείρισης Λεκανών Απορροής Ποταμών του ΥΔ Κρήτης (EL 13)

1.4.2 Συμμετέχοντες, χρονοδιάγραμμα διαβούλευσης και τρόποι συμμετοχής

Στη διαδικασία συμμετοχής του κοινού κλήθηκαν να συμμετέχουν όλοι όσοι επηρεάζουν την καλή κατάσταση των υδάτων του Υδατικού Διαμερίσματος Κρήτης και επηρεάζονται από αυτήν.

Οι διαβουλευόμενοι εμπίπτουν σε μία τουλάχιστον από τις παρακάτω κατηγορίες:

- φορέας λήψης αποφάσεων
- διαχειριστής
- χρήστης ή καταναλωτής νερού
- εμπειρογνώμονας ή ειδικός

Ως **φορείς λήψης αποφάσεων** θεωρούνται όλα τα άτομα ή οι φορείς που έχουν θεσμική αρμοδιότητα στη λήψη αποφάσεων, σε θέματα σχετικά με τη διαχείριση του νερού όπως οι εκπρόσωποι του Κοινοβουλίου, τα Υπουργεία, οι Αποκεντρωμένες Διοικήσεις, οι Περιφέρειες, οι Περιφερειακές Ενότητες, οι Δήμοι και οι αντίστοιχες υπηρεσίες τους.

Ο όρος **διαχειριστές** αναφέρεται σε όλους όσοι έχουν ρόλο εφαρμογής στη διαχείριση των υδάτων και γενικότερα στην υλοποίηση των προβλεπόμενων από την Οδηγία Πλαίσιο 2000/60/ΕΚ.

Οι **χρήστες ή καταναλωτές νερού** εκπροσωπούνται στη λίστα φορέων από αντίστοιχες ενώσεις, επιμελητήρια και συλλόγους αγροτών, βιομηχανικών και εμπορικών δραστηριοτήτων και άλλων φορέων που εκπροσωπούν το ευρύ κοινό.

Στην κατηγορία **εμπειρογνώμονες - ειδικοί** εντάσσονται επιστήμονες, σύμβουλοι, εκπαιδευτικά ιδρύματα και άλλοι ειδικοί φορείς του ευρύτερου δημόσιου τομέα.

Η διαδικασία διαβούλευσης επί της 1^{ης} Αναθεώρησης του Σχεδίου Διαχείρισης ΛΑΠ του ΥΔ Κρήτης διήρκεσε από το Νοέμβριο του 2015 μέχρι το Δεκέμβριο του 2017 και περιελάμβανε τα ακόλουθα:

- **Α Φάση:** Το Νοέμβριο του 2015 αναρτήθηκε στην ιστοσελίδα του ΥΠΕΝ (www.ypeka.gr) το αντικείμενο των προβλεπόμενων εργασιών κατάρτισης της 1^{ης} Αναθεώρησης του ΣΔΛΑΠ καθώς επίσης και το αναλυτικό χρονοδιάγραμμα αυτών για την ενημέρωση του κοινού.
- **Β Φάση:** Τον Ιούνιο του 2016 αναρτήθηκαν στην ιστοσελίδα του ΥΠΕΝ στοιχεία των σημαντικών θεμάτων διαχείρισης των υδατικών πόρων σε κάθε ΛΑΠ που περιελάμβανε συνοπτικά, τα αποτελέσματα του Εθνικού Δικτύου παρακολούθησης της κατάστασης των υδάτων της Χώρας για το Υδατικό Διαμέρισμα, τις κύριες πιέσεις, τον καθορισμό και την καταγραφή των αρμοδίων αρχών και των φορέων που συμμετέχουν στη διαβούλευση. Επίσης το Δεκέμβριο του 2016 αναρτήθηκαν στην ιστοσελίδα οι βασικές κοινές μεθοδολογίες για την ταξινόμηση της κατάστασης των υδατικών συστημάτων, την αξιολόγηση των πιέσεων και των επιπτώσεων περιλαμβανομένων και των υδρομορφολογικών πιέσεων, τον καθορισμό των

1^η Αναθεώρηση του Σχεδίου Διαχείρισης Λεκανών Απορροής Ποταμών του ΥΔ Κρήτης (ΕΛ 13)

Ιδιαίτερως Τροποποιημένων Υδατικών Συστημάτων και τον προσδιορισμό των Εξαιρέσεων του Άρθρου 4 της Οδηγίας 2000/60/ΕΚ.

- **Γ Φάση:** Τον Ιούνιο του 2017 αναρτήθηκε σε ειδική ιστοσελίδα της Ειδικής Γραμματείας (<http://wfdver.ypeka.gr>) το Προσχέδιο της 1^{ης} Αναθεώρησης του Σχεδίου Διαχείρισης των Λεκανών Απορροής Ποταμών του Υδατικού Διαμερίσματος, καθώς επίσης και σχετικό ερωτηματολόγιο. Η φάση αυτή περιελάμβανε και τη δημοσιοποίηση της Στρατηγικής Μελέτης Περιβαλλοντικών Επιπτώσεων.

Η διαβούλευση ολοκληρώθηκε στις 15/12/2017

Για τους σκοπούς της διαβούλευσης της 1^{ης} Αναθεώρησης των ΣΔΛΑΠ της χώρας υλοποιήθηκε από την Ειδική Γραμματεία Υδάτων Ειδική Ιστοσελίδα (<http://wfdver.ypeka.gr>), στην οποία δόθηκε η δυνατότητα για υποβολή σχολίων (email και ανάρτηση σχολίων στο διαδίκτυο) καθώς και η δυνατότητα συμπλήρωσης του ερωτηματολογίου διαβούλευσης. Στην ιστοσελίδα δόθηκε η δυνατότητα ανάρτησης δημόσιων σχολίων επί του υλικού που δημοσιεύθηκε. Επιπλέον, στην ιστοσελίδα αυτή διατίθενται όλα τα στοιχεία των 1^{ων} Σχεδίων Διαχείρισης με τα σχετικά γεωχωρικά δεδομένα που αφορούν τα Υδατικά Συστήματα και την κατάστασή τους, καθώς επίσης και λοιπά σχετικά στοιχεία που σχετίζονται με την Διαχείριση των Υδατικών Πόρων όπως το Εθνικό Μητρώο Σημείων Υδροληψίας Επιφανειακών και Υπογείων Υδάτων, η Εθνική Βάση δεδομένων Εγκαταστάσεων Επεξεργασίας Λυμάτων κλπ.

Πλέον των ανωτέρω, κατά τη διάρκεια της διαβούλευσης υπήρχε η δυνατότητα παρεμβάσεων στην κατάρτιση της 1^{ης} Αναθεώρησης των ΣΔΛΑΠ με e-mail, fax ή ταχυδρομικά, με στόχο την κατάθεση διαφορετικών απόψεων και την παροχή πληροφοριών.

Με σκοπό την ενθάρρυνση της ενεργού συμμετοχής φορέων κατά τη διαδικασία της 1ης Αναθεώρησης των ΣΔΛΑΠ της χώρας υλοποιήθηκαν τα ακόλουθα:

- Συναντήσεις εργασίας μεταξύ της Ειδικής Γραμματείας Υδάτων, των Αναδόχων και εμπλεκόμενων φορέων (Υπουργείων, Αποκεντρωμένης Διοίκησης, Περιφερειών και λοιπών τοπικών φορέων) για ανταλλαγή στοιχείων και απόψεων.
- Ειδικές συναντήσεις εργασίας με τις αρμόδιες Δ/νσεις Υδάτων για τη διαμόρφωση τόσο του προσχεδίου της 1^{ης} Αναθεώρησης του ΣΔΛΑΠ όσο και του προγράμματος μέτρων. Ειδική μέριμνα δόθηκε στην άμεση εμπλοκή των Δ/νσεων Υδάτων στην κατάρτιση της 1^{ης} Αναθεώρησης δεδομένου ότι αποτελούν τον κύριο πυλώνα εφαρμογής των ΣΔΛΑΠ σε περιφερειακό επίπεδο ως οι φορείς που ασκούν τις αρμοδιότητες της Αποκεντρωμένης Διοίκησης στο τομέα των υδάτων. Στο πλαίσιο αυτό:
 - Δημιουργήθηκε ειδική Υποστηρικτική Ομάδα με σκοπό την υποβοήθηση της ΕΓΥ στην παρακολούθηση και στη διαμόρφωση της 1^{ης} Αναθεώρησης των εγκεκριμένων Σχεδίων Διαχείρισης Λεκανών Απορροής Ποταμών των Υδατικών Διαμερισμάτων της Χώρας (ΑΔΑ:Ψ3Π14653Π8-ΑΛΥ) με στελέχη από τις Δ/νσεις Υδάτων όλης της Χώρας, η οποία συμμετείχε ενεργά σε όλα τα στάδια διαμόρφωσης των Σχεδίων Διαχείρισης των ΥΔ αρμοδιοτήτων τους

1^η Αναθεώρηση του Σχεδίου Διαχείρισης Λεκανών Απορροής Ποταμών του ΥΔ Κρήτης (ΕΛ 13)

- Διοργανώθηκε ειδική τριήμερη συνάντηση εργασίας στην Αθήνα με τις Δ/νσεις Υδάτων της Χώρας (από 1/11 έως 3/11) στην οποία συζητήθηκαν τα θέματα της 1^{ης} Αναθεώρησης των Σχεδίων Διαχείρισης Λεκανών Απορροής Ποταμών που σχετίζονται με το πρόγραμμα μέτρων και την οριστικοποίησή του, αλλά και θέματα που σχετίζονται με τα Σχέδια Διαχείρισης Κινδύνων Πλημμύρας.

Ειδικότερα, με σκοπό την ενθάρρυνση της ενεργού συμμετοχής φορέων αλλά και κοινού κατά τη διαδικασία της 1^{ης} Αναθεώρησης του ΣΔΛΑΠ Κρήτης διοργανώθηκε από την Ειδική Γραμματεία Υδάτων με την αρωγή της Αποκεντρωμένης Διοίκησης ανοικτή ημερίδα με θέμα:

«Διαβούλευση 1^{ης} Αναθεώρησης Σχεδίου Διαχείρισης Λεκανών Απορροής Ποταμών του Υδατικού Διαμερίσματος Κρήτης (ΕΛ13)»

Κατά τη διάρκεια της ημερίδας δόθηκε η δυνατότητα για συμπλήρωση των ερωτηματολογίων διαβούλευσης και για προφορικές παρεμβάσεις, ενώ μετά το πέρας της ημερίδας υπήρξε η δυνατότητα για υποβολή γραπτών σχολίων. Μετά την υλοποίηση της ημερίδας καταρτίστηκε ο κατάλογος των συμμετεχόντων, συμπεριλαμβανομένων των στοιχείων επικοινωνίας τους, και παραλήφθηκε το οπτικοακουστικό υλικό, του οποίου έγινε απομαγνητοφώνηση με στόχο την κατάρτιση των πρακτικών. Τέλος, συντάχθηκε «Έκθεση αξιολόγησης των αποτελεσμάτων της διαβούλευσης», στην οποία γίνεται αναλυτική καταγραφή των στοιχείων και των ενεργειών που πραγματοποιήθηκαν για τη διαβούλευση καθώς και των αποτελεσμάτων της.

Σημειώνεται ότι η διαδικασία διαβούλευσης της ΣΜΠΕ υλοποιήθηκε παράλληλα με τη διαδικασία διαβούλευσης της 1^{ης} Αναθεώρησης του ΣΔΛΑΠ γεγονός που συνέβαλε σημαντικά στη διαμόρφωση του Οριστικού Σχεδίου.

Τέλος, επισημαίνεται ότι οι ημερίδες αυτές διοργανώθηκαν στο πλαίσιο διήμερου ενημέρωσης του κοινού για το Σχέδιο Διαχείρισης Λεκανών Απορροής Ποταμών αλλά και το Σχέδιο Διαχείρισης Κινδύνων Πλημμύρας.

1.4.3 Αποτελέσματα διαβούλευσης και ενσωμάτωση

Συνολικά, στην ημερίδα συμμετείχαν 113 άτομα, έγιναν 10 παρεμβάσεις και συμπληρώθηκαν 18 ερωτηματολόγια. Επιπλέον λήφθηκαν 6 Κείμενα Σχολιασμού και Παρατηρήσεων είτε με ηλεκτρονικό ταχυδρομείο είτε ως σχόλιο στην ειδικά διαμορφωμένη ιστοσελίδα της ΕΓΥ.

Από την αξιολόγηση των ερωτηματολογίων προέκυψαν τα εξής κύρια συμπεράσματα:

1. Το κύριο μέσο ενημέρωσης των εμπλεκόμενων ήταν η πρόσκληση από την Υπηρεσία σε ποσοστό 60%. Ενώ ο πιο αποτελεσματικός τρόπος ενημέρωσης σας για τα λοιπά υποστηρικτικά κείμενα του Σχεδίου Διαχείρισης που θα δημοσιευτούν είναι η αποστολή πληροφοριών μέσω email σε ποσοστό 46% και η ενημέρωση μέσω της ιστοσελίδας σε ποσοστό 41%

1^ο Αναθεώρηση του Σχεδίου Διαχείρισης Λεκανών Απορροής Ποταμών του ΥΔ Κρήτης (ΕΛ 13)

3. Σε ποσοστό 55% δεν διαβάστηκε ο κατάλογος με τους κοινωνικούς εταίρους που βρίσκεται στον ιστότοπο της διαβούλευσης και σε ποσοστό 89% οι συμμετέχοντες στη διαβούλευση δεν επιθυμούν να κάνουν κάποια προσθήκη ή διόρθωση στον κατάλογο αυτό. Σε δύο ερωτηματολόγια ζητήθηκε να προστεθούν η Κτηματική Υπηρεσία και ο Δήμος Αμαρίου Ρεθύμνης.
5. Δεν προέκυψαν αντιρρήσεις σχετικά με τις προτάσεις για αλλαγές στα επιφανειακά και υπόγεια υδατικά συστήματα. Από τα συμπληρωμένα ερωτηματολόγια επισημαίνονται οι εξής σχετικές προτάσεις: να ελεγχθεί περιβαλλοντικά κατά πόσο επηρεάζουν τα έργα του φράγματος Αποσελέμη τον υδροφόρο ορίζοντα της ευρύτερης περιοχής και ιδιαίτερα την περιοχή της Ιεράπετρας και να πραγματοποιηθούν έλεγχοι των υπογείων ΥΣ του καρστικού συστήματος της νότιας και ανατολικής Δίκτης.
6. Τα σημαντικότερα υδατικά ζητήματα τα οποία θα πρέπει να αντιμετωπισθούν κατά προτεραιότητα στο πλαίσιο της αναθεώρησης του Σχεδίου Διαχείρισης είναι κατά σειρά:
 - ✓ Έλλειψη πόσιμου νερού επαρκούς ποσότητας και κατάλληλης ποιότητας
 - ✓ Έλλειψη αρδευτικού νερού επαρκούς ποσότητας και κατάλληλης ποιότητας
 - ✓ Προβληματική υποδομή έργων ύδρευσης και άρδευσης (π.χ. παλαιά δίκτυα, έλλειψη υδροληπτικών έργων κλπ)
 - ✓ Μη ορθολογική διαχείριση υδατικών πόρων από τις αρμόδιες αρχές
7. Οι σημαντικότερες αιτίες που δυσχεραίνουν την αντιμετώπιση των πιο πάνω ζητημάτων είναι κατά σειρά:
 - ✓ Σύγκρουση / επικάλυψη αρμοδιοτήτων μεταξύ των αρμόδιων φορέων
 - ✓ Έλλειψη συντονισμού αρμόδιων φορέων
 - ✓ Πλημμελής τήρηση νόμων
8. Εντοπίζονται επιπλέον ζητήματα τα οποία θα πρέπει να τύχουν διερεύνησης στο πλαίσιο της αναθεώρησης του ΣΔΛΑΠ. Τα προτεινόμενα ζητήματα που προκύπτουν είναι: η προσαρμογή στην κλιματική αλλαγή, η ιεράρχηση των μέτρων μετά από SWOT ή COST BENEFIT ANALYSIS, η χρήση «γκρίζου» νερού, η συνεργασία των αρμόδιων Υπηρεσιών, η αξιοποίηση ανακυκλωμένου νερού από ΕΕΛ και η διαχείριση επιφανειακών υδάτων σε συνέργεια με τις τεχνολογικές δυνατότητες.
9. Σχετικά με την ερώτηση για το πώς τα ζητήματα ξηρασίας-Λειψυδρίας και Κλιματικής Αλλαγής θα μπορούσαν να ληφθούν υπόψη στο αναθεωρημένο Σχέδιο Διαχείρισης προτάθηκαν τα ακόλουθα:
 - ✓ Νέες προσεγγίσεις ως προς τις παρεμβάσεις με μικρά φράγματα, με αφαλατώσεις και καλύτερη ενημέρωση
 - ✓ Ορθή διαχείριση, νέο νομοθετικό πλαίσιο και εφαρμογή ορθής γεωργικής πρακτικής
 - ✓ Ανόρυξη νέων γεωτρήσεων

1^η Αναθεώρηση του Σχεδίου Διαχείρισης Λεκανών Απορροής Ποταμών του ΥΔ Κρήτης (ΕΛ 13)

- ✓ Σχεδιασμός έργων εξοικονόμησης ύδατος και αντιμετώπιση σπατάλης υδάτινων πόρων
 - ✓ Εξέταση σεναρίων υψηλού κινδύνου και η εξέταση λύσεων όπως η αφαλάτωση και τα «γκρίζα νερά»
 - ✓ Αξιοποίηση υδατικών πόρων που δεν χρησιμοποιούνται όπως πχ. ο Αλμυρός Ηρακλείου
10. Τα μέτρα εξοικονόμησης νερού ιεραρχούνται ως προς την αποτελεσματικότητά τους ως εξής:
- ✓ Κατάλληλη ενημέρωση
 - ✓ Συστήματα εξοικονόμησης
 - ✓ Κατάλληλη τιμολογιακή πολιτική
11. Οι πιο αποτελεσματικοί τρόποι ενημέρωσης και ευαισθητοποίησης του κοινού είναι κατά σειρά
- ✓ Μετάδοση πληροφοριών στον τύπο και την τηλεόραση και το ραδιόφωνο καθώς και με τη διοργάνωση σχετικών ημερίδων
 - ✓ Μέσα κοινωνικής δικτύωσης
12. Οι κύριες προτεραιότητες αντιμετώπισης των σημαντικών ζητημάτων διαχείρισης είναι κατά σειρά:
- ✓ Εξοικονόμηση υδατικών πόρων με έργα βελτίωσης των υποδομών (αντικατάσταση υδρευτικών και αρδευτικών δικτύων, ανακύκλωση, κλπ)
 - ✓ Τιμολόγηση με βάση την αρχή «ο ρυπαίνων πληρώνει»
 - ✓ Μείωση ρύπανσης των υπόγειων υδατικών συστημάτων

Από τις γραπτές και προφορικές παρεμβάσεις που λήφθηκαν προέκυψαν συγκεκριμένες τροποποιήσεις του Σχεδίου Διαχείρισης ΛΑΠ, οι οποίες αφορούσαν τα εξής ζητήματα:

- ✓ Ταξινόμηση κατάστασης Επιφανειακών ΥΣ
- ✓ Ζήτηση νερού ύδρευσης
- ✓ Ζητήματα οικονομικής ανάλυσης
- ✓ Ζητήματα προστασίας σημείων υδροληψίας υδάτων που προορίζονται για ανθρώπινη κατανάλωση
- ✓ Ενσωμάτωση ζητημάτων ξηρασίας και κλιματικής αλλαγής στο ΣΔΛΑΠ
- ✓ Επιμέρους ζητήματα που αφορούσαν συγκεκριμένες κατηγορίες πιέσεων

Η διαδικασία της διαβούλευσης σχεδιάστηκε και υλοποιήθηκε με βάση τις απαιτήσεις της Οδηγίας, που προβλέπουν μια σειρά δράσεων ώστε να εξασφαλισθεί η πρόσβαση των πολιτών και των εμπλεκόμενων φορέων στο σύνολο της διατιθέμενης πληροφορίας με στόχο την ενεργό συμμετοχή στη διαμόρφωση της 1^{ης} Αναθεώρησης του Σχεδίου Διαχείρισης Λεκανών Απορροής Ποταμών του Υδατικού Διαμερίσματος. Τα βασικά συμπεράσματα που προκύπτουν είναι τα εξής:

- Ικανοποιητική συμμετοχή των φορέων της Δημόσιας Διοίκησης

1^η Αναθεώρηση του Σχεδίου Διαχείρισης Λεκανών Απορροής Ποταμών του ΥΔ Κρήτης (ΕΛ 13)

- Ικανοποιητική συμμετοχή πολιτών και ΜΚΟ
- Υψηλός βαθμός περιβαλλοντικής ευαισθησίας για τους υδατικούς πόρους
- Η διαδικασία της διαβούλευσης κρίνεται επιτυχής αφού ανέδειξε όλα εκείνα τα σημεία / προβλήματα / ελλείψεις που προέκυψαν κατά την εφαρμογή του 1^{ου} Σχεδίου Διαχείρισης ΛΑΠ ΥΔ Κρήτης, κατέδειξε την ανάγκη αναθεώρησης και εν τέλει συνέβαλε στην οριστική διαμόρφωση της 1^{ης} Αναθεώρησης του Σχεδίου Διαχείρισης Λεκανών Απορροής Ποταμών του ΥΔ Κρήτης.

Συνοπτικά οι αλλαγές / συμπληρώσεις / προσθήκες που περιλαμβάνονται στην 1^η Αναθεώρηση του ΣΔΛΑΠ ως αποτέλεσμα της διαβούλευσης αφορούν τα ακόλουθα:

- Επικαιροποίηση δεδομένων που παρουσιάζονται στο Σχέδιο Διαχείρισης με βάση τα στοιχεία που διατέθηκαν ή/και επισημάνσεις που τέθηκαν υπόψη κατά τη διάρκεια της διαβούλευσης. Τα δεδομένα αυτά αφορούν κυρίως σε θέματα που σχετίζονται με τις απολήψεις υδάτων αλλά και σε στοιχεία για τις χρήσεις υδάτων, τις πιέσεις και την κατάσταση των ΥΣ, την οριοθέτηση ορισμένων παράκτιων και ποτάμιων ΥΣ κλπ.
- Αναμόρφωση του τελικού Προγράμματος Μέτρων που περιλαμβάνει:
 - την αναδιατύπωση συγκεκριμένων μέτρων σχετικά με τη συγκεκριμενοποίηση/ εξειδίκευση περιορισμών αλλά και δράσεων που ορίζονται σε αυτά.
 - τη διόρθωση των φορέων υλοποίησης των μέτρων
 - τη διαφοροποίηση στην περιγραφή ορισμένων μέτρων ώστε να συμπεριλάβουν δράσεις οι οποίες ήδη προγραμματίζονται από τους φορείς υλοποίησης ή/και τα διαθέσιμα χρηματοδοτικά εργαλεία.
 - την εισαγωγή στοχευμένων συμπληρωματικών μέτρων για την επίτευξη συγκεκριμένων και τοπικά σημαντικών στόχων διαχείρισης, επαύξησης της υφιστάμενης γνώσης και βελτίωσης των περιβαλλοντικών και υδατικών συνθηκών.

Η διαδικασία της διαβούλευσης και τα αποτελέσματα της τα οποία παρουσιάστηκαν συνοπτικά στις παραπάνω ενότητες, περιγράφονται αναλυτικά στο Αναλυτικό Κείμενο Τεκμηρίωσης «Έκθεση αξιολόγησης των αποτελεσμάτων της διαβούλευσης».

1.5 Συνέργειες με Σχετικές Ενωσιακές Οδηγίες / Δράσεις

Η υλοποίηση της περιβαλλοντικής πολιτικής της ΕΕ σε σχέση με τη διαχείριση των υδάτων εκφράζεται σε επίπεδο θεσμικού πλαισίου με τη θέσπιση των τριών βασικών Οδηγιών:

- της Οδηγίας-Πλαίσιο για τα Ύδατα 2000/60/ΕΚ σχετικά με το πλαίσιο κοινοτικής δράσης στον τομέα της πολιτικής των υδάτων
- της Οδηγίας για τις Πλημμύρες 2007/60/ΕΚ, σχετικά με την αξιολόγηση και διαχείριση των κινδύνων πλημμύρας και

1^η Αναθεώρηση του Σχεδίου Διαχείρισης Λεκανών Απορροής Ποταμών του ΥΔ Κρήτης (ΕΛ 13)

- της Οδηγίας για τη Θαλάσσια Στρατηγική 2008/56/ΕΚ, σχετικά με τη διαχείριση και προστασία των θαλάσσιων υδάτων.

Σημαντική πρόκληση, όσον αφορά στη διαχείριση των υδάτων, αποτελεί η προετοιμασία της Ευρωπαϊκής Ένωσης για την κλιματική αλλαγή, η οποία αναμένεται να προκαλέσει αύξηση των πιθανοτήτων εμφάνισης ακραίων φαινομένων, όπως οι πλημμύρες και οι ξηρασίες.

Η περιβαλλοντική πολιτική για τα ύδατα παρέχει στις ευρωπαϊκές χώρες ένα κοινό πλαίσιο για την αντιμετώπιση των αναμενόμενων προβλημάτων από την κλιματική αλλαγή, βασισμένο στη διαχείριση σε επίπεδο λεκανών απορροής και θεσπίζει έναν μηχανισμό που στοχεύει στην προετοιμασία και την προσαρμογή στην κλιματική αλλαγή. Ο σχεδιασμός για την ξηρασία και τις πλημμύρες αποτελεί αναπόσπαστο τμήμα του μηχανισμού αυτού.

1.5.1 Σχέδια Διαχείρισης Κινδύνων Πλημμύρας

Η Οδηγία 2007/60/ΕΚ αφορά στη θέσπιση κοινοτικού πλαισίου για την αξιολόγηση και τη διαχείριση των κινδύνων πλημμύρας, με στόχο τη μείωση των αρνητικών τους συνεπειών στην ανθρώπινη υγεία και ζωή, στο περιβάλλον, την πολιτιστική κληρονομιά, την οικονομική δραστηριότητα και τις υποδομές. Η Οδηγία αυτή συμπληρώνει την Οδηγία 2000/60/ΕΚ για την ολοκληρωμένη προστασία και την αειφορική διαχείριση των υδατικών πόρων και θα πρέπει τα μέτρα που θα λαμβάνονται από τα κράτη μέλη για την αντιμετώπιση των πλημμυρών να εναρμονίζονται με αυτή. Επιπλέον, αναφέρεται σε οποιοδήποτε τύπο πλημμύρας ανεξάρτητα από την προέλευσή του, την περιοχή όπου εκδηλώνεται και την αιτία που την προκάλεσε.

Ο συντονισμός των δύο Οδηγιών αποτελεί την ολοκληρωμένη διαχείριση της λεκάνης απορροής ποταμών. Έτσι, στους Χάρτες Κινδύνων Πλημμύρας περιγράφονται οι δυνητικές αρνητικές συνέπειες που συνδέονται με τις πλημμύρες, στις οποίες περιλαμβάνονται και οι προστατευόμενες περιοχές που αναφέρονται στην Οδηγία 2000/60/ΕΚ (προστατευόμενες περιοχές του Παραρτήματος V (παρ. Α παρ. 1, 3 και 5) του άρθρου 19 του ΠΔ 51/2007) και ενδέχεται να πληγούν λαμβάνοντας έτσι υπόψη τους περιβαλλοντικούς στόχους του άρθρου 4 του ΠΔ 51/2007. Επιπλέον, τα Σχέδια Διαχείρισης Κινδύνων Πλημμύρας συμπληρώνουν τα Σχέδια Διαχείρισης Λεκανών Απορροής Ποταμών, σύμφωνα με το άρθρο 10 (παρ. 6) του ΠΔ 51/2007. Ακόμη, τα στάδια εφαρμογής που ορίζει η Οδηγία 2007/60/ΕΚ, θα πρέπει να επαναλαμβάνονται κάθε 6 έτη συγχρονισμένα με τα βήματα της Οδηγίας 2000/60/ΕΚ. Τέλος, η ενεργός συμμετοχή όλων των ενδιαφερομένων σύμφωνα με το άρθρο 9 της ΚΥΑ ΗΠ 31822/1542/Ε103/2010 όπως τροποποιήθηκε και ισχύει με την ΚΥΑ 177772/924/2017, συντονίζεται, κατά περίπτωση, με την ενεργό συμμετοχή των ενδιαφερομένων στο πλαίσιο εφαρμογής του άρθρου 15 του ΠΔ 51/2007.

Σύμφωνα με την Οδηγία 2007/60/ΕΚ, η οποία ενσωματώθηκε στο εθνικό δίκαιο με την ΚΥΑ 31822/1542/Ε103 (ΦΕΚ 1108/Β/2010) όπως τροποποιήθηκε με την ΚΥΑ 177772/924/2017 (ΦΕΚ 2140/Β/2017) η διαδικασία διαχείρισης και αξιολόγησης του κινδύνου πλημμυρών υλοποιείται σε τρία στάδια.

Η Ειδική Γραμματεία Υδάτων ολοκλήρωσε, το 2012, το 1^ο στάδιο που αφορά στην προκαταρκτική εκτίμηση των κινδύνων πλημμύρας για όλα τα Υδατικά Διαμερίσματα της

1^ο Αναθεώρηση του Σχεδίου Διαχείρισης Λεκανών Απορροής Ποταμών του ΥΔ Κρήτης (ΕΛ 13)

χώρας και τον προσδιορισμό των περιοχών με σοβαρή πιθανότητα πλημμύρας (Ζώνες Δυνητικά Υψηλού Κινδύνου Πλημμύρας). Όλες οι διαθέσιμες πληροφορίες - καταγραφές πλημμυρών που σημειώθηκαν στο παρελθόν (ιστορικές πλημμύρες / σημαντικές ιστορικές πλημμύρες) και προκάλεσαν σημαντικές αρνητικές επιπτώσεις καθώς και οι Ζώνες Δυνητικά Υψηλού Κινδύνου Πλημμύρας για το σύνολο της επικράτειας είναι διαθέσιμες στις ακόλουθες ιστοσελίδες:

- <http://cdr.eionet.europa.eu/gr/eu/floods>
- <http://www.ypeka.gr/Default.aspx?tabid=252&language=el-GR>
- <http://maps.ypeka.gr>

Σχετικά με την εφαρμογή των επόμενων σταδίων της Οδηγίας 2007/60/ΕΚ εκπονούνται 5 μελέτες σε επίπεδο Υδατικού Διαμερίσματος, υπό την επίβλεψη της Ειδικής Γραμματείας Υδάτων. Οι μελέτες αυτές καλύπτουν το σύνολο των Υδατικών Διαμερισμάτων της χώρας και περιλαμβάνουν για τις Ζώνες Δυνητικά Υψηλού Κινδύνου Πλημμύρας, την κατάρτιση των Χαρτών Επικινδυνότητας Πλημμύρας και των Χαρτών Κινδύνων Πλημμύρας, που αφορούν στο 2^ο στάδιο εφαρμογής της Οδηγίας, και τα Σχέδια Διαχείρισης Κινδύνων Πλημμύρας, που αφορούν στο 3^ο στάδιο εφαρμογής της.

Ήδη, οι Χάρτες Επικινδυνότητας Πλημμύρας και οι Χάρτες Κινδύνων Πλημμύρας έχουν ολοκληρωθεί και τα απαιτούμενα κείμενα και χάρτες έχουν αναρτηθεί στον ιστότοπο του ΥΠΕΝ (<http://floods.ypeka.gr/>) και στη βάση της Ευρωπαϊκής Επιτροπής (European Environment Information and Observation Network) στην ηλεκτρονική διεύθυνση:

- <http://cdr.eionet.europa.eu/gr/eu/floods/> (Reportnet) για το σύνολο των δεκατεσσάρων (14) Υδατικών Διαμερισμάτων της χώρας.

Τα Σχέδια Διαχείρισης Κινδύνων Πλημμύρας με τα Προγράμματα Μέτρων βρίσκονται στο στάδιο της διαβούλευσης και έχουν επίσης αναρτηθεί στον ιστότοπο του ΥΠΕΝ (<http://floods.ypeka.gr/>).

Επιπλέον, η Ειδική Γραμματεία Υδάτων εκπονεί ξεχωριστή μελέτη με τίτλο: «Σχέδιο Διαχείρισης Κινδύνων Πλημμύρας Λεκάνης Απορροής π. Έβρου. Εφαρμογή της Οδηγίας 2007/60/ΕΚ» που περιλαμβάνει το σύνολο των δράσεων που προβλέπονται από την Οδηγία 2007/60/ΕΚ για τη Λεκάνη Απορροής του π. Έβρου. Σήμερα, στο πλαίσιο της ανωτέρω μελέτης για τη Λεκάνη Απορροής π. Έβρου, έχει ολοκληρωθεί το σύνολο της μελέτης, δηλαδή, η Προκαταρκτική Αξιολόγηση Κινδύνων Πλημμύρας, η κατάρτιση των Χαρτών Επικινδυνότητας Πλημμύρας και των Χαρτών Κινδύνων Πλημμύρας για τις Ζώνες Δυνητικά Υψηλού Κινδύνου Πλημμύρας καθώς και η κατάρτιση του Σχεδίου Διαχείρισης Κινδύνων Πλημμύρας. Οι Χάρτες Επικινδυνότητας Πλημμύρας και Κινδύνων Πλημμύρας έχουν αναρτηθεί στους ιστότοπους του ΥΠΕΝ (<http://floods.ypeka.gr/> και <http://maps.ypeka.gr> και στη βάση της ΕΕ (European Environment Information and Observation Network) στη διεύθυνση <http://cdr.eionet.europa.eu/gr/eu/floods/> (Reportnet). Το Σχέδιο Διαχείρισης Κινδύνων Πλημμύρας έχει αναρτηθεί στον ιστότοπο του ΥΠΕΝ (<http://floods.ypeka.gr/>) και η δημοσιοποίησή του στην εφημερίδα της Ελληνικής Κυβέρνησης και στη βάση της ΕΕ (European Environment Information and Observation

1^η Αναθεώρηση του Σχεδίου Διαχείρισης Λεκανών Απορροής Ποταμών του ΥΔ Κρήτης (EL 13)

Network) αναμένεται άμεσα (μετά την έγκριση του Σχεδίου από την Εθνική Επιτροπή Υδάτων).

Από το κείμενο της Οδηγίας 2007/60/ΕΚ, είναι εμφανές ότι οι κατευθυντήριες γραμμές είναι ίδιες με αυτές που έχει ήδη θέσει η Οδηγία 2000/60/ΕΚ, στα κοινά σημεία των δύο Οδηγιών. Ειδικότερα προωθείται η διασυννοριακή συνεργασία μεταξύ των μελών – κρατών, επιβάλλεται η διαχείριση ανά λεκάνη απορροής ποταμού και εξασφαλίζεται η ενεργός συμμετοχή όλων των φορέων στις δραστηριότητες προστασίας και διαχείρισης των υδάτων.

1.5.2 Οδηγία Πλαίσιο για τη Θαλάσσια Στρατηγική

Η Οδηγία 2008/56/ΕΚ για τη Θαλάσσια Στρατηγική (ΟΠΘΣ), στοχεύει στην αειφόρο χρήση των Ευρωπαϊκών θαλασσών (Βόρεια Θάλασσα, Βαλτική, Μαύρη Θάλασσα, Μεσόγειος), στη διατήρηση των θαλάσσιων οικοσυστημάτων και στην προστασία των βασικών πόρων από τους οποίους εξαρτώνται οι κοινωνικές και οικονομικές δραστηριότητες που σχετίζονται με τη θάλασσα.

Προκειμένου να επιτευχθεί ο γενικός αυτός στόχος, η Οδηγία 2008/56/ΕΚ:

- καλεί τα Κράτη Μέλη να λάβουν τα απαραίτητα μέτρα και να εφαρμόσουν τις απαραίτητες θαλάσσιες στρατηγικές, ώστε να επιτύχουν ή να διατηρήσουν την καλή περιβαλλοντική κατάσταση των θαλάσσιων υδάτων της Ευρωπαϊκής Ένωσης έως το 2020 και
- καθορίζει τους κοινούς στόχους, ωστόσο η επιλογή των κατάλληλων διαχειριστικών μέτρων επαφίεται στα επί μέρους Κράτη-Μέλη σε αναγνώριση της ποικιλίας καταστάσεων, προβλημάτων και αναγκών στις επί μέρους θαλάσσιες περιοχές, θέτοντας ως προτεραιότητα την προσαρμογή στην κλιματική αλλαγή.

Τα Κράτη Μέλη που μοιράζονται μια θαλάσσια περιοχή καλούνται να αναπτύξουν από κοινού στρατηγικές με συντονισμό των δράσεων και σε συνεργασία με τρίτες χώρες της περιοχής. Όσο είναι δυνατόν τα Κράτη Μέλη θα πρέπει να συνεργασθούν στο πλαίσιο υφισταμένων περιφερειακών συνθηκών συνεργασίας, όπως π.χ. η Συνθήκη της Βαρκελώνης για τη Μεσόγειο³.

³ Για την προστασία του θαλάσσιου περιβάλλοντος και των παράκτιων περιοχών της Μεσογείου, η οποία εφαρμόζεται μέσω του Μεσογειακού Προγράμματος Δράσης (Mediterranean Action Plan) και διαμορφώνει πολιτικές και στρατηγικές για την προστασία της βιοποικιλότητας και του θαλάσσιου και παράκτιου περιβάλλοντος. Σε αναγνώριση της σημασίας της κλιματικής αλλαγής για την περιοχή της Μεσογείου, το 2008 τα κράτη της Σύμβασης της Βαρκελώνης υπέγραψαν το Πρωτόκολλο για μια Ολοκληρωμένη Διαχείριση της Παράκτιας Ζώνης της Μεσογείου, θέτοντας ως προτεραιότητα την προσαρμογή στην κλιματική αλλαγή. Η διακήρυξη του Marrakesh, που υιοθετήθηκε από τη Σύμβαση της Βαρκελώνης τον Νοέμβριο του 2009, επισημαίνει την ανάγκη για άμεση δράση προκειμένου να αντιμετωπισθούν οι σοβαρές επιπτώσεις της κλιματικής αλλαγής στα οικοσυστήματα και στους πόρους.

1^ο Αναθεώρηση του Σχεδίου Διαχείρισης Λεκανών Απορροής Ποταμών του ΥΔ Κρήτης (ΕΛ 13)

Με την Οδηγία (ΕΕ) 2017/845 της Επιτροπής, της 17^{ης} Μαΐου 2017, έγινε τροποποίηση της Οδηγίας 2008/56/ΕΚ του Ευρωπαϊκού Κοινοβουλίου και του Συμβουλίου, όσον αφορά τους ενδεικτικούς καταλόγους στοιχείων που πρέπει να λαμβάνονται υπόψη για την εκπόνηση των θαλάσσιων στρατηγικών, ενώ με την Απόφαση (ΕΕ) 2017/848 της Επιτροπής, της 17ης Μαΐου 2017, θεσπίστηκαν κριτήρια και μεθοδολογικά πρότυπα για την καλή περιβαλλοντική κατάσταση των θαλάσσιων υδάτων καθώς και προδιαγραφών και τυποποιημένων μεθόδων για την παρακολούθηση και την αξιολόγηση, και καταργήθηκε η απόφαση 2010/477/ΕΕ.

Με τον Ν. 3983/2011 "Εθνική Στρατηγική για τη προστασία και διαχείριση του θαλασσίου περιβάλλοντος" (ΦΕΚ 144/Α/2011) έγινε εναρμόνιση του εθνικού δικαίου με την Οδηγία 2008/56/ΕΚ και ορίστηκε η Ειδική Γραμματεία Υδάτων (ΕΓΥ) του Υπουργείου Περιβάλλοντος και Ενέργειας (ΥΠΕΝ) ως αρμόδια αρχή για την εφαρμογή της ΟΠΘΣ.

Η ΕΓΥ στο πλαίσιο εφαρμογής του πρώτου σταδίου του σχεδίου των θαλάσσιων στρατηγικών υπέβαλε, μετά την ολοκλήρωση της διαδικασίας διαβούλευσης, προς την ΕΕ το έτος 2012, Τεχνική Έκθεση με αντικείμενο:

- (α) την προκαταρκτική αξιολόγηση της περιβαλλοντικής κατάστασης των θαλασσίων υδάτων καθώς και των περιβαλλοντικών επιπτώσεων που αναπτύσσονται σε αυτά,
- (β) το καθορισμό των ποιοτικών προτύπων της Καλής Περιβαλλοντικής Κατάστασης και
- (γ) το καθορισμό δέσμης στόχων προσανατολισμού προς την επίτευξη της Καλής Περιβαλλοντικής Κατάστασης.

Στη συνέχεια, με την αρ. 1175/2012 Υπουργική Απόφαση (ΦΕΚ 2939/Β/2012), εγκρίθηκαν οι περιβαλλοντικοί στόχοι και δείκτες για τα θαλάσσια ύδατα της Ελλάδας, βάσει της αρχικής αξιολόγησης των θαλασσίων υδάτων.

Τα προγράμματα παρακολούθησης για τη συνεχή εκτίμηση της περιβαλλοντικής κατάστασης των θαλασσίων υδάτων εγκρίθηκαν με την αρ. 126635/2016 Υπουργική Απόφαση (ΦΕΚ 3799/Β/2016) και η σχετική τεχνική έκθεση, που περιγράφει τα προγράμματα παρακολούθησης, υποβλήθηκε στην ΕΕ το 2017.

Ακολούθως,

- με την αρ. 126856/2017 Κοινή Υπουργική απόφαση (ΦΕΚ 11/Β/11-1-2017) ορίστηκαν το Ελληνικό Κέντρο Θαλασσίων Ερευνών (ΕΛΚΕΘΕ) και το Ινστιτούτο Αλιευτικής Έρευνας (ΙΝΑΛΕ του ΕΛΓΟ – ΔΗΜΗΤΡΑ), ως αρμόδιοι φορείς για την παρακολούθηση της ποιότητας των θαλασσίων υδάτων και καθορίστηκαν οι υποχρεώσεις τους.
- τον Απρίλιο του 2017, ξεκίνησε η δημόσια διαβούλευση για την κατάρτιση των προγραμμάτων των μέτρων για την επίτευξη της καλής περιβαλλοντικής κατάστασης των θαλάσσιων υδάτων της χώρας.

1^η Αναθεώρηση του Σχεδίου Διαχείρισης Λεκανών Απορροής Ποταμών του ΥΔ Κρήτης (EL 13)

- με την αρ. 140945 Υπουργική απόφαση (ΦΕΚ 268/ΥΟΔΔ/2017) πραγματοποιήθηκε η τροποποίηση της σύνθεσης και συγκρότηση της Εθνικής Επιτροπής Θαλάσσιας Περιβαλλοντικής Στρατηγικής (ΕΕΘΠΕΣ).

Μετά την ολοκλήρωση της κατάρτισης των προγραμμάτων των μέτρων, στο πλαίσιο επικαιροποίησης των θαλασσίων στρατηγικών για κάθε θαλάσσια υποπεριοχή, ακολουθεί κάθε έξη έτη από την αρχική θέσπιση τους, επανεξέταση (α) της αρχικής αξιολόγησης και του καθορισμού της καλής περιβαλλοντικής κατάστασης (β) των περιβαλλοντικών στόχων (γ) των προγραμμάτων παρακολούθησης και (δ) των προγραμμάτων μέτρων.

Η εφαρμογή της Οδηγίας για την Θαλάσσια Στρατηγική σε συνδυασμό με την υλοποίηση της Οδηγίας Πλαίσιο για τα Ύδατα, διαμορφώνουν ένα πλαίσιο ολοκληρωμένης διαχείρισης και προστασίας του υδατικού πλούτου και του θαλάσσιου περιβάλλοντος της χώρας.

1.5.3 Σχέδια Διαχείρισης κινδύνων ξηρασίας/λειψυδρίας

Η διαχείριση της ξηρασίας και η αντιμετώπιση της λειψυδρίας, με έμφαση στην περιοχή της Μεσογείου, είναι αντικείμενα που έχουν μελετηθεί από ομάδες εργασίας της Ευρωπαϊκής Ένωσης και μεμονωμένους ερευνητές. Σε αναφορές της ΕΕ⁴ ⁵, παρουσιάζονται οι οργανωτικές, μεθοδολογικές και επιχειρησιακές συνιστώσες της διαχείρισης, ο σχεδιασμός και η υλοποίηση των μέτρων αντιμετώπισης, καθώς και η συμβατότητα των μέτρων με τους στόχους της Οδηγίας 2000/60/ΕΚ. Ειδικότερα, για την επιλογή των μέτρων εξετάζονται παράγοντες, όπως το θεσμικό και νομικό πλαίσιο, η εκτίμηση του ρίσκου και της τρωτότητας, η συμμετοχή των ενδιαφερομένων (stakeholders) στη διαχείριση, καθώς και η ετοιμότητα της κοινωνίας μέσω του μακροπρόθεσμου σχεδιασμού. Τέλος, έχουν καταγραφεί και αξιολογηθεί συγκεκριμένες πρακτικές και μέτρα που εφάρμοσαν χώρες της Μεσογείου, όπως η Ισπανία, η Κύπρος, η Αίγυπτος, η Γαλλία, η Τυνησία και η Παλαιστίνη.

Στο 2^ο διαχειριστικό κύκλο (2016-2021) θα εκπονηθεί το Σχέδιο Διαχείρισης Ξηρασίας του ΥΔ, το οποίο θα αποτελεί αναπόσπαστο μέρος του ΣΔΛΑΠ. Στο Σχέδιο αυτό θα καθορίζονται οι κατάλληλοι δείκτες που θα χρησιμοποιούνται για την έγκαιρη διάγνωση της ξηρασίας ώστε να περιοριστούν κατά το δυνατό οι δυσμενείς επιπτώσεις.

1.5.4 Κλιματική Αλλαγή

Η μελέτη της Τράπεζας της Ελλάδος (ΕΜΕΚΑ, 2011) κατέδειξε ότι οι μεταβολές στη συχνότητα και ένταση των ακραίων φαινομένων θα είναι μια από τις κύριες επιπτώσεις της κλιματικής αλλαγής για τον ελλαδικό χώρο με επακόλουθες αρνητικές επιδράσεις στην ευπάθεια των κοινωνιών και οικοσυστημάτων λόγω της έκθεσής τους σε νέας έντασης περιβαλλοντικούς κινδύνους.

⁴ *Mediterranean water scarcity & drought working group (MED WS&D WG), Technical report on water scarcity and drought management in the Mediterranean and the Water Framework Directive, 2007*

⁵ *Water Scarcity Drafting Group, Water scarcity management in the context of WFD, MED Joint Process WFD /EUWI, June 2006.*

1^ο Αναθεώρηση του Σχεδίου Διαχείρισης Λεκανών Απορροής Ποταμών του ΥΔ Κρήτης (ΕΛ 13)

Πιο συγκεκριμένα, η καλοκαιρινή ξηρασία αναμένεται να αυξηθεί ακόμα περισσότερο οδηγώντας σε επιμήκυνση των περιόδων ξηρασίας και σε πιέσεις στα υδατικά αποθέματα περιοχών με ήδη αυξημένη ευπάθεια. Παράλληλα, οι υψηλής έντασης βροχοπτώσεις αναμένεται να γίνουν πιο συχνές⁶ στα επόμενα 70 χρόνια, με συνέπεια στις αστικές περιοχές οι ξαφνικές πλημμύρες να γίνονται όλο και πιο συχνές λόγω των έντονων τοπικών βροχοπτώσεων.

Τον Δεκέμβριο του 2014, το Υπουργείο Περιβάλλοντος Ενέργειας και Κλιματικής Αλλαγής (νυν Υπουργείο Περιβάλλοντος και Ενέργειας / ΥΠΕΝ), το Ίδρυμα Ιατροβιολογικών Ερευνών της Ακαδημίας Αθηνών και η Τράπεζα της Ελλάδος (ΤτΕ), υπέγραψαν μνημόνιο συνεργασίας που αφορούσε εκτός των άλλων και στην σύνθεση του κειμένου της Εθνικής Στρατηγικής για την Προσαρμογή στη Κλιματική Αλλαγή (ΕΣΠΚΑ). Έτσι η Επιτροπή Μελέτης των Επιπτώσεων της Κλιματικής Αλλαγής της Τράπεζας της Ελλάδος (ΕΜΕΚΑ), με την στήριξη της ΤτΕ και την κατ' αρχήν συνεισφορά της Δ/νσης Κλιματικής Αλλαγής και Ποιότητας της Ατμόσφαιρας του ΥΠΕΝ, συνέταξαν σχέδιο ΕΣΠΚΑ, που τέθηκε σε δημόσια διαβούλευση (από 24/11/2015 έως 08/12/2015), τα αποτελέσματα της οποίας αξιολογήθηκαν από άτυπη ομάδα στην οποία μετείχαν μέλη της ΕΜΕΚΑ, της ΤτΕ καθώς και στελέχη της Δ/νσης Κλιματικής Αλλαγής και Ποιότητας της Ατμόσφαιρας.

Στο πλαίσιο αυτό το 2016 το Υπουργείο Περιβάλλοντος και ενέργειας συνέταξε την Εθνική Στρατηγική για την Προσαρμογή στη Κλιματική Αλλαγή⁷, η οποία θέτει τους γενικούς στόχους, τις κατευθυντήριες αρχές και τα μέσα υλοποίησης μιας σύγχρονης αποτελεσματικής και αναπτυξιακής στρατηγικής προσαρμογής στο πλαίσιο που ορίζεται από την σύμβαση των Ηνωμένων Εθνών για την Κλιματική Αλλαγή, τις Ευρωπαϊκές Οδηγίες και τη διεθνή εμπειρία. Η Εθνική Στρατηγική για την Προσαρμογή στη Κλιματική Αλλαγή καθορίζει δράσεις και μέτρα ανά τομέα που επηρεάζεται από την κλιματική αλλαγή. Για τους υδατικούς πόρους οι δράσεις αυτές περιλαμβάνουν τα ακόλουθα:

Δράση 1. Δημιουργία γεωπύλης (geo-portal) ενσωμάτωσης πληροφορίας σχετικά με τις επιπτώσεις της κλιματικής αλλαγής στους υδατικούς πόρους. Σκοπός της δράσης είναι η συγκέντρωση του συνόλου της πληροφορίας (δεδομένα, μελέτες, περιγραφική πληροφορία) που αφορά στις επιπτώσεις της κλιματικής αλλαγής στους υδατικούς πόρους και τη διάθεση της πληροφορίας στο διαδίκτυο.

Δράση 2. Έργα αντιμετώπισης των επιπτώσεων της κλιματικής αλλαγής στους υδατικούς πόρους που αφορούν στα ακόλουθα:

- Άνοδος της στάθμης της θάλασσας /Παράκτιες ζώνες. Εκτίμηση επιπτώσεων σε παράκτιες περιοχές από άνοδο της στάθμης της θάλασσας ή/και διάβρωση ακτών και υποστήριξη φορέων για σχεδιασμό και υλοποίηση κατάλληλων έργων
- Μείωση (ποσοτική και ποιοτική) της απόδοσης των υδροληπτικών έργων. Η ποσοτική μείωση της απόδοσης των παράκτιων υδροληπτικών έργων (κύριο μέτρο αποτροπής

⁶ ΕΟΠ, 2015. Το ευρωπαϊκό περιβάλλον — Κατάσταση και προοπτικές 2015: Συνθετική έκθεση. Ευρωπαϊκός Οργανισμός Περιβάλλοντος, Κοπεγχάγη

⁷ <http://www.ypeka.gr/LinkClick.aspx?fileticket=crbjkilclIA%3d&tabid=303&language=el-GR>

1^η Αναθεώρηση του Σχεδίου Διαχείρισης Λεκανών Απορροής Ποταμών του ΥΔ Κρήτης (EL 13)

ή μείωσης της υφαλμύρισης). Αντιμετώπιση: Η αποφυγή ή ο περιορισμός του φαινομένου, συνίσταται στη μείωση ή ολική διακοπή των αντλήσεων των παράκτιων υδροφορέων, αλλά και των απολήψεων επιφανειακού νερού που εκβάλλει στη θάλασσα.

- Μεταβολή του επιπέδου βάσης της απορροής. Η μεταβολή του επιπέδου βάσης της απορροής, που είναι μια μεταβολή του καθεστώτος διαβρώσεων και αποθέσεων, σχετίζεται με το διαβρωτικό ή αποθετικό καθεστώς των ανάντη κλάδων του υδρογραφικού δικτύου. Αντιμετώπιση: Οι επιπτώσεις μπορούν να εντοπιστούν και να ποσοτικοποιηθούν με τη χρήση ειδικών μοντέλων, για διάφορα σενάρια του φαινομένου.
- Μεταβολή του φαινομένου βάρους κατασκευών. Η είσοδος της θάλασσας στην ενδοχώρα έχει ως αποτέλεσμα την αύξηση του επιπέδου της υπόγειας υδροφορίας, με μεταβολή του φαινομένου βάρους των κατασκευών (άνωση). Οι αυξομειώσεις της στάθμης και της άνωσης με παράκτια έργα, θα προκαλέσει καταπόνηση των θεμελιώσεων. Αντιμετώπιση: Η μελέτη του φαινομένου, όπως προηγουμένως
- Προληπτικά μέτρα. Μελέτη τρωτότητας υπόγειων υδατικών συστημάτων και σωμάτων. Απαιτείται σύνταξη χαρτών τρωτότητας, εσωτερικής ή φυσικής τρωτότητας (natural or intrinsic vulnerability) και ειδικής ή ολοκληρωτικής τρωτότητας (specific or integrated vulnerability).
- Μελέτη υδρογραμμάτων πηγαίων εκφορτίσεων. Κατασκευή, ανάλυση και μελέτη υδρογράμματος βασικών πηγαίων εκφορτίσεων. Βασικό μέλημα η εκτίμηση της διαθέσιμης παροχής την ξηρή περίοδο του έτους.
- Αντιδιαβρωτική προστασία εδαφών. το φαινόμενο είναι αρκετά συχνό και ενοχλητικό από τους κυματισμούς και τις μικροκαταστροφές του ερπυσμού, μέχρι και της μεγάλης κλίμακας ολισθήσεις, καταπτώσεις, καθιζήσεις και άλλες μορφές εδαφικής αστάθειας
- Ερημοποίηση. Οι παράγοντες που προκαλούν το φαινόμενο της ερημοποίησης είναι: το κλίμα, η φυσιογραφία, η γεωλογία, το έδαφος, η Υδρολογία και Υδρογεωλογία, καθώς και οι ανθρωπογενείς δραστηριότητες όπως για παράδειγμα η γεωργική υπερεκμετάλλευση, η υπερβόσκηση. Η Ελλάδα όπως και οι υπόλοιπες χώρες της λεκάνης της Μεσογείου αντιμετωπίζει υψηλό κίνδυνο ερημοποίησης του εδάφους (εκτιμάται σε τουλάχιστον 35% του χερσαίου χώρου). Περιοχές υψηλού κινδύνου θεωρούνται τα νησιά του Αιγαίου, η Κρήτη, ένα μέρος της Θεσσαλίας, η Ανατολική Στερεά Ελλάδα και η Ανατολική Πελοπόννησος
- Διατήρηση οικολογικής παροχής. Κάθε υδατικό σώμα επιτελεί ένα συγκεκριμένο ρόλο στη διατήρηση του οικοσυστήματος και επηρεάζεται από την έλλειψη της οικολογικής παροχής: μια συγκεκριμένη παροχή που συνεχίζει τη ροή της όταν υπάρχει διακοπή της φυσικής απορροής για συγκεκριμένους λόγους και δεν πάει, τουλάχιστον στο σύνολό της, «χαμένη» στη θάλασσα. Αντιμετώπιση: Η αναγκαιότητα (σωστής) εκτίμησης της οικολογικής παροχής, με τα δεδομένα της κλιματικής αλλαγής, καθίσταται πλέον επιτακτική. Το κενό, στην Ελλάδα, καλύπτεται προσωρινώς από την ΚΥΑ για τις ΑΠΕ.
- Αρδευτικό νερό. Οι επιπτώσεις της κλιματικής αλλαγής στην Ελλάδα αναφέρονται στη μείωση της προσφοράς και στο αρδευτικό νερό. Αν αυτό συνδυαστεί με την αύξηση των θερμοκρασιών, επαπειλείται εντατικοποίηση της άρδευσης και μεγαλύτερη διάρκεια αρδεύσεων.

1^ο Αναθεώρηση του Σχεδίου Διαχείρισης Λεκανών Απορροής Ποταμών του ΥΔ Κρήτης (ΕΛ 13)

- **Αρδευτικά δίκτυα.** Τα αρδευτικά δίκτυα, όπου αυτά υπάρχουν, εμφανίζουν σημαντικές υδατικές απώλειες λόγω παλαιότητας, κακής, ελλιπούς ή ανύπαρκτης συντήρησης, τύπου κατασκευής κλπ. (αντικατάσταση φθαρμένων τμημάτων ή αλλαγή αρδευτικής μεθόδου, ακόμα και αλλαγή καλλιεργειών). Αντιμετώπιση: Σε συνεργασία με τους Αγροτικούς Συνεταιρισμούς θα πρέπει να ενεργοποιηθεί ένα μεγάλο πρόγραμμα επισκευής αρδευτικών δικτύων, επέκτασης χρήσης αρδευτικών δικτύων, διερεύνησης δυνατότητας επιλογής ποικιλιών που απαιτούν λιγότερο νερό, επιλογή ποικιλιών που ευδοκούν εκτός θέρους, κατάργησης δωρεάν χορήγησης αρδευτικού νερού, άρδευσης με επαναχρησιμοποιούμενα νερά, τοποθέτησης υδρομετρητή στην κεφαλή αναγκαστικώς λειτουργουσών ιδιωτικών αρδευτικών γεωτρήσεων και έλεγχος απολήψεων με βάση προηγηθείσα μελέτη της περιοχής.
- **Επιστρεφόμενη αρδευτική ροή.** Πρόκειται για πρόβλημα που εντοπίζεται σε περιοχές άρδευσης με νερό που αντλείται από την ίδια περιοχή που αρδεύεται, ιδιαιτέρως όταν η άρδευση είναι συχνή. Μετά από κάθε άντληση – άρδευση, ένα υπόλοιπο αρδευτικού νερού επιστρέφει στον υδροφόρο ορίζοντα, έχοντας υποστεί τέσσερις διαδικασίες ρύπανσης, Αν ληφθεί υπ' όψη ότι οι ταχύτητες του υπόγειου νερού στα πορώδη μέσα είναι της τάξης των μερικών μέτρων ή δεκάδων μέτρων κατ' έτος, γίνεται αντιληπτό ότι, μετά από κάποιες αρδεύσεις, το αρδευτικό νερό είναι σοβαρώς ρυπασμένο. Αντιμετώπιση: Εναλλαγή χρήσης αρδευτικού νερού, όπου είναι δυνατό, μερικώς ή στο σύνολό του.
- **Υδρευτικά δίκτυα.** Οι απώλειες νερού από τα υδρευτικά δίκτυα των πόλεων είναι σημαντικές. Αυτό οφείλεται στην παλαιότητα μεγάλων τμημάτων των δικτύων. Ένα άλλο πρόβλημα στο θέμα αυτό είναι η αντικατάσταση των τμημάτων των δικτύων που αποτελείται από σωλήνες αμιαντοσιμέντου για λόγους προστασίας της δημόσιας υγείας. Αντιμετώπιση: Συνεργασία Περιφερειών και ΟΤΑ, συνιστάται επισκευή φθαρμένων τμημάτων και αντικατάσταση τμημάτων αμιαντοσωλήνων υδρευτικών δικτύων.
- **Εμφιαλωμένα νερά.** Εμφιαλωμένα νερά είναι πόσιμα νερά τα οποία πρέπει να τηρούν ποιοτικές προδιαγραφές. Οι ζώνες περιμετρικής προστασίας υδροληψιών και εγκαταστάσεων εμφιαλώσεως νερού αποτελούν καθημερινή πρακτική, για δεκαετίες, στις ανεπτυγμένες χώρες και πριν απ' όλες, στην Ευρώπη. Ο λόγος της ύπαρξής τους είναι η αποφυγή ρύπανσης του υπόγειου νερού, με το οποίο υδρεύονται ομάδες πληθυσμών, από ανθρώπινες δραστηριότητες. Οι ζώνες αυτές, μετά από ειδική υδρογεωλογική μελέτη, καθορίζονται ως Ζώνη I (άμεσης προστασίας – direct protection zone,) Ζώνη II (βιολογικής προστασίας – biological protection zone), Ζώνη III (χημικής προστασίας – chemical protection zone). Καθορίζεται, επίσης, η Γραμμή Χ Ημερών για τους βασικούς παθογόνους μικροοργανισμούς (pathogenic microorganisms), ανάλογα με την ταχύτητα κίνησης του κάθε μικροοργανισμού.
- **Διασυνοριακά νερά.** Το θέμα αφορά επιφανειακά (κυρίως) και υπόγεια νερά με την Ελλάδα να βρίσκεται σε θέση κατάντη (Εβρος, Στρυμόνας, Νέστος, Αξιός), με εξαίρεση την περίπτωση του Αώου, όπου η Ελλάδα βρίσκεται ανάντη. Τα προβλήματα εντοπίζονται στον ποσοτικό τομέα (έλλειψη νερού ή πλημμυρικές παροχές) και στον ποιοτικό τομέα (χημισμός και ρύπανση νερού). Στα υπόγεια νερά έχουν εντοπισθεί περιοχές ενδιαφέροντος στην Ήπειρο (υδρογεωλογική λεκάνη των πηγών Χειμάρρας, κυρίως, ευρισκόμενη στην Ελλάδα), στις Πρέσπες (διαφυγές υπόγειων νερών, μαζί με τα επιφανειακά) και αλλού.

1^η Αναθεώρηση του Σχεδίου Διαχείρισης Λεκανών Απορροής Ποταμών του ΥΔ Κρήτης (ΕΛ 13)

- Αφαλατώσεις. Σήμερα, το πρόβλημα ύδρευσης στα νησιά αντιμετωπίζεται, επικουρικώς, με τη χρήση μικρών μονάδων αφαλάτωσης, που όμως εμφανίζουν σημαντικά προβλήματα, όπως το υψηλό κόστος αγοράς και συντήρησης, η ενεργοβόρος λειτουργία τους, η διάθεση του αλμόλουπου και οι οργανοληπτικοί χαρακτήρες του αφαλατωμένου νερού, που επιβάλλουν την ανάμιξή του με το υπόγειο νερό πριν από την είσοδό του στο υδρευτικό δίκτυο.

Δράση 3. Εξοικονόμηση νερού – Αποτελεσματική χρήση του νερού – Μείωση της άντλησης των υδροφόρων οριζόντων. Αφορά κυρίως περιοχές όπου παρατηρείται έλλειψη νερού τόσο το χειμώνα, όσο και το καλοκαίρι. Και περιλαμβάνει τα ακόλουθα μέτρα

- Μέτρο 1. Προώθηση της εξοικονόμησης νερού σε όλους τους τομείς και τις χρήσεις, ιδίως σε περιοχές αντιμετωπίζουν ελλείψεις και υποστήριξη της ανακύκλωσης των όμβριων υδάτων.
- Μέτρο 2. Ενθάρρυνση της επεξεργασίας αποβλήτων και χρήσης ανακυκλωμένου νερού στη φυτική παραγωγή ή σε χώρους πράσινου, ιδιαίτερα στις περιοχές που παρουσιάζουν ελλείψεις.
- Μέτρο 3. Βελτίωση της αποδοτικότητας στον τομέα της ενέργειας με όρους υδατικής απόληψης και κατανάλωσης και μελλοντικών υδροηλεκτρικών ενεργειακών σταθμών.
- Μέτρο 4. Βελτιστοποίηση του υφιστάμενου υδατικού αποθέματος στον γεωργικό τομέα και δημιουργία τεχνητών ταμιευτήρων σε συμφωνία με περιβαλλοντικούς περιορισμούς, επιπροσθέτως των μέτρων βελτίωσης για την υδατική χρήση.
- Μέτρο 5. Ενθάρρυνση αλλαγής καταναλωτικών προτύπων και νοοτροπιών ιδιωτών

Δράση 4. Ανάπτυξη των δραστηριοτήτων και των χρήσεων γης που είναι συμβατές με τους τοπικούς διαθέσιμους υδάτινους πόρους. Αυτό περιλαμβάνει προσδιορισμό σεναρίων δυναμικής προσαρμογής για δραστηριότητες που περιέχουν βαριές υδατικές καταναλώσεις, σε περιοχές που αντιμετωπίζουν ελλείψεις, βελτιστοποιώντας τα υδατικά αποθέματα, αναπτύσσοντας αποδοτικές γεωργικές δραστηριότητες και μειώνοντας την αδιαπερατότητα των εδαφών, επομένως προωθώντας την κατείδυση του νερού. Περιλαμβάνει τα ακόλουθα μέτρα

- Μέτρο 1. Προσδιορισμός των σεναρίων δυναμικής προσαρμογής για τις δραστηριότητες που χρησιμοποιούν μεγάλες ποσότητες νερού σε περιοχές που ήδη αντιμετωπίζουν ελλείψεις.
- Μέτρο 2. Βελτιστοποίηση των υφιστάμενων μεθόδων αποθήκευσης νερού και δημιουργία νέων, εάν απαιτείται, ιδίως με την αντικατάσταση αντλήσεων κατά τη διάρκεια των περιόδων χαμηλής ροής.
- Μέτρο 3. Ορθολογική χρήση του νερού σε δραστηριότητες όπως ο γεωργικός τομέας, ο τουρισμός κλπ.
- Μέτρο 4. Βελτίωση του δυναμικού κατείδυσης στα εδάφη, ώστε να χρησιμοποιείται και το νερό της βροχής.

Δράση 5. Ένταξη των επιπτώσεων της κλιματικής αλλαγής στον υδατικό σχεδιασμό και την υδατική διαχείριση, ιδιαιτέρως στα επόμενα προγράμματα παρέμβασης υπηρεσιών υδάτων (2013-2018) και προγράμματα ανάπτυξης της υδατικής διαχείρισης (2016-2021). Η

1^ο Αναθεώρηση του Σχεδίου Διαχείρισης Λεκανών Απορροής Ποταμών του ΥΔ Κρήτης (ΕΛ 13)

δράση αυτή έχει ως στόχο να ενσωματώνονται οι αναμενόμενες επιπτώσεις της κλιματικής αλλαγής και τα μέτρα προσαρμογής που απαιτούνται στα εργαλεία σχεδιασμού διαχείρισης των υδάτων σε κλίμακα υδρογραφικής λεκάνης.

Δράση 6. Αξιολόγηση των επιπτώσεων της κλιματικής αλλαγής στην παραγωγή υδροηλεκτρικής ενέργειας. Εφόσον το "καύσιμο" των υδροηλεκτρικών έργων είναι το νερό, σκοπός της παρούσας δράσης είναι η μελέτη, και αξιολόγηση των επιπτώσεων λόγω επικείμενης μείωσης της επιφανειακής απορροής στα υδροηλεκτρικά έργα της χώρας, τόσο από οικονομικής πλευράς (μείωση παραγόμενης ενέργειας), όσο και από κοινωνικοοικονομικής (μείωση διαθέσιμου νερού για γεωργική χρήση) και περιβαλλοντικής πλευράς (διατήρηση οικολογικής παροχής)

Δράση 7. Εκπαιδευτικά προγράμματα που να αφορούν την επίδραση των κλιματικών αλλαγών στους υδατικούς πόρους

Η διαμόρφωση του προγράμματος μέτρων λαμβάνει υπόψη και ενσωματώνει δράσεις που περιλαμβάνονται στη Εθνική Στρατηγική για την Προσαρμογή στην Κλιματική Αλλαγή.

1^η Αναθεώρηση του Σχεδίου Διαχείρισης Λεκανών Απορροής Ποταμών του ΥΔ Κρήτης (ΕΛ 13)

2. ΔΙΑΦΟΡΟΠΟΙΗΣΕΙΣ ΣΕ ΣΧΕΣΗ ΜΕ ΤΟ 1^ο ΣΧΕΔΙΟ ΔΙΑΧΕΙΡΙΣΗΣ ΛΕΚΑΝΩΝ ΑΠΟΡΡΟΗΣ ΠΟΤΑΜΩΝ

2.1 Πρόσδος υλοποίησης του προγράμματος μέτρων του 1^{ου} Σχεδίου Διαχείρισης Λεκανών Απορροής Ποταμών

2.1.1 Γενικά στοιχεία για το Πρόγραμμα Μέτρων του 1^{ου} ΣΔΛΑΠ

Το 1^ο Σχέδιο Διαχείρισης Λεκανών Απορροής Ποταμών του ΥΔ Κρήτης (ΕΛ13) εγκρίθηκε από την Εθνική Επιτροπή Υδάτων το 2015 (ΦΕΚ 570/Β/2015). Μετά την έγκριση του Σχεδίου Διαχείρισης, η εφαρμογή του προγράμματος μέτρων που καθορίστηκε σε αυτό είναι υποχρεωτική.

2.1.2 Πρόσδος εφαρμογής των μέτρων

Η πρόσδος εφαρμογής των μέτρων επηρεάζεται άμεσα από:

- Το διαθέσιμο χρόνο από την έγκριση του 1^{ου} ΣΔΛΑΠ, περίπου 2 χρόνια, που είναι σχετικά μικρός για την πλήρη εφαρμογή ορισμένων δράσεων που απαιτούν σημαντικό χρόνο ωρίμανσης.
- Τις ιδιαίτερα δυσμενείς οικονομικές συνθήκες που επικρατούν στη χώρα, οι οποίες οδήγησαν σε περιορισμένους ρυθμούς διάθεσης των απαραίτητων πιστώσεων για την υλοποίηση των μέτρων.
- Τους διαθέσιμους πόρους (ανθρώπινους και οικονομικούς) των αρμοδίων φορέων για την υλοποίησή των μέτρων.

Μια επιπλέον παράμετρος που καθόρισε την πορεία υλοποίησης του προγράμματος μέτρων είναι η μετάβαση από το ΕΣΠΑ 2007-2013 στο νέο ΕΣΠΑ 2014 -2020. Την περίοδο ολοκλήρωσης του 1^{ου} Σχεδίου Διαχείρισης υπήρχαν περιορισμένες δυνατότητες ένταξης στο ΕΣΠΑ 2007-2013 νέων έργων/δράσεων που περιλαμβάνονται στα μέτρα λόγω της επικείμενης ολοκλήρωσης του προγράμματος. Επιπλέον την ίδια περίοδο το πλαίσιο των διαδικασιών ένταξης έργων/δράσεων στο νέο ΕΣΠΑ 2014-2020 ήταν υπό διαμόρφωση και δεν ήταν δυνατή η άμεση ενεργοποίησή τους. Οι παράγοντες αυτοί διαμόρφωσαν σημαντικά το πλαίσιο υλοποίησης του προγράμματος μέτρων η εφαρμογή του οποίου είναι άμεσα συνδεδεμένη με τα Τομεακά και Περιφερειακά Προγράμματα των Ευρωπαϊκών και Επενδυτικών Διαθρωτικών Ταμείων της ΕΕ.

Το Πρόγραμμα Μέτρων του 1^{ου} Σχεδίου Διαχείρισης Λεκανών Απορροής Ποταμών του ΥΔ Κρήτης περιλάμβανε:

- Βασικά Μέτρα τα οποία απαιτούνται για την εφαρμογή της ενωσιακής νομοθεσίας για την προστασία των υδάτων και την επίτευξη των στόχων του Άρθρου 4 που περιλαμβάνουν
 - Μέτρα τα οποία ουσιαστικά αφορούν στις δράσεις που υλοποιούνται στο ΥΔ για την εφαρμογή ήδη υφιστάμενων Οδηγιών που σχετίζονται με τα ύδατα, πλην της Οδηγίας 2000/60/ΕΚ και αναφέρονται στο Άρθρο 10 και στο Μέρος Α του Παραρτήματος VI της Οδηγίας 2000/60/ΕΚ

1^η Αναθεώρηση του Σχεδίου Διαχείρισης Λεκανών Απορροής Ποταμών του ΥΔ Κρήτης (ΕΛ 13)

- Μέτρα τα οποία εντάσσονται στις κατηγορίες που αναφέρονται στις παραγράφους β έως ιβ του Άρθρου 11 της Οδηγίας 2000/60/ΕΚ
- Συμπληρωματικά μέτρα τα οποία περιλαμβάνονται στις κατηγορίες που αναφέρονται στο μέρος Β του Παραρτήματος VI της Οδηγίας 2000/60/ΕΚ

Ειδικότερα για το ΥΔ Κρήτης (ΕΛ13) καθορίστηκαν **46 Βασικά Μέτρα**. Στους πίνακες που ακολουθούν δίνονται συνοπτικά στοιχεία για το είδος των ενεργειών που αφορούν τα μέτρα αυτά, καθώς επίσης και στοιχεία για τον αριθμό των μέτρων ανά κατηγορία μέτρων της Οδηγίας 2000/60/ΕΚ και για την πρόοδο υλοποίησής τους.

Πίνακας 2-1 Αριθμός βασικών μέτρων του 1^{ου} ΣΔΛΑΠ ανά είδος ενεργειών

Ενέργειες Δράσεις που αφορούν τα μέτρα	Αριθμός μέτρων
Διοικητικές πράξεις	16
Κατασκευές	1
Μελέτες/Έργα	7
Μέτρα που αφορούν σε διοικητικές πράξεις αλλά απαιτούν μελέτες ή έρευνες εξειδίκευσης	7
Μέτρα που αφορούν σε Υπηρεσίες /συμβουλευτικές δράσεις	15
Σύνολο	46

Πίνακας 2-2 Συνοπτική παρουσίαση της προόδου εφαρμογής των Βασικών Μέτρων του Προγράμματος Μέτρων του 1^{ου} ΣΔΛΑΠ

Κατηγορία μέτρων	Συνολικός Αριθμός Μέτρων	Αριθμός μέτρων που έχουν ολοκληρωθεί	Αριθμός μέτρων σε εξέλιξη / υπό κατασκευή	Αριθμός μέτρων που δεν έχουν ξεκινήσει
Μέτρα για την Εφαρμογή της Αρχής Ανάκτησης Κόστους (Άρθρο 9)	3	1	0	2
Μέτρα για την Προώθηση Αποδοτικής και Αειφόρου Χρήσης Νερού (Άρθρο 4)	12	2	5	5
Μέτρα για το Πόσιμο Νερό (Άρθρο 7)	7	1	3	3
Μέτρα Ελέγχου Απόληψης Επιφανειακού και Υπογείου Νερού	6	1	3	2
Μέτρα για τον Έλεγχο Τεχνητού Εμπλουτισμού Υπόγειων ΥΣ	2	0	0	2
Μέτρα Για Σημειακές Πηγές Απορρίψεων	7	3	3	1
Μέτρα Για Διάχυτες Πηγές Ρύπανσης	3	0	1	2
Μέτρα Για Αντιμετώπιση Αρνητικών Επιπτώσεων στην Κατάσταση Επιφανειακών ΥΣ από Υδρομορφολογικές Αλλοιώσεις	3	1	0	2
Ειδικά Μέτρα για Ουσίες Προτεραιότητας και Άλλες Ουσίες	1	0	0	1
Μέτρα για την Προστασία από Επεισόδια Ρύπανσης Οφειλόμενα σε Ατυχήματα/Ακραία Φυσικά Φαινόμενα	2	0	1	1
Σύνολο	46	9	16	21

Επιπλέον των ανωτέρω βασικών μέτρων, το πρόγραμμα μέτρων του 1^{ου} ΣΔΛΑΠ περιλάμβανε **45 συμπληρωματικά μέτρα** που αφορούν σε 11 κατηγορίες μέτρων της Οδηγίας 2000/60/ΕΚ. Ο αριθμός των μέτρων ανά κατηγορία και η πορεία υλοποίησής τους δίνονται στον πίνακα που ακολουθεί.

1^η Αναθεώρηση του Σχεδίου Διαχείρισης Λεκανών Απορροής Ποταμών του ΥΔ Κρήτης (ΕΛ 13)

Πίνακας 2-3 Συνοπτική παρουσίαση της πρόοδου εφαρμογής των Συμπληρωματικών Μέτρων του Προγράμματος Μέτρων του 1^{ου} ΣΔΛΑΠ

Κατηγορία μέτρων	Συνολικός Αριθμός Μέτρων	Αριθμός μέτρων που έχουν ολοκληρωθεί	Αριθμός μέτρων σε εξέλιξη / υπό κατασκευή	Αριθμός μέτρων που δεν έχουν ξεκινήσει
Διοικητικά Μέτρα/Νομοθετικά μέτρα	1	0	0	1
Έλεγχος απολήψεων	6	0	6	0
Έλεγχοι εκπομπής ρύπων	6	0	1	5
Κώδικες ορθής γεωργικής πρακτικής	2	0	1	1
Μέτρα αποτελεσματικότητας και επαναχρησιμοποίησης	1	0	1	0
Τεχνητός εμπλουτισμός υδροφορέων	2	0	1	1
Ανασύσταση και αποκατάσταση περιοχών υδροβιοτόπων	7	1	0	6
Έργα Δομικών Κατασκευών	8	0	4	4
Έργα έρευνας, ανάπτυξης και επίδειξης	6	1	0	5
Εκπαιδευτικά μέτρα	3	0	2	1
Περιβαλλοντικές συμφωνίες μετά από διαπραγμάτευση	3	0	0	3
Σύνολο	45	0	16	29

Αναλυτικά στοιχεία για την πρόοδο εφαρμογής του Προγράμματος Μέτρων του 1^{ου} ΣΔΛΑΠ δίνονται στο Αναλυτικό Κείμενο Τεκμηρίωσης “Προγράμματα Βασικών και Συμπληρωματικών Μέτρων συμπεριλαμβανομένης της ανάλυσης του κόστους τους σε σχέση με την αποδοτικότητά τους”.

2.1.3 Εμπειρία από την Εφαρμογή του Προγράμματος Μέτρων του 1^{ου} ΣΔΛΑΠ

Η κατάρτιση αλλά και η διαδικασία εφαρμογής του Προγράμματος Μέτρων του 1^{ου} Σχεδίου Διαχείρισης (1^{ος} κύκλος διαχείρισης) αποτέλεσε σημαντική συνιστώσα για τη δημιουργία κατάλληλης δομής συνεργασίας των εμπλεκόμενων υπηρεσιών και των πολιτών σε θέματα που σχετίζονται με τη διαχείριση των υδάτων. Επίσης, δόθηκε η δυνατότητα να θεσπιστούν τα κατάλληλα νομοθετήματα και εργαλεία και να δημιουργηθούν οι κατάλληλες βασικές δομές, μέσω των οποίων θα μπορούν στο μέλλον να εξειδικευτούν συγκεκριμένες δράσεις για την προστασία των υδάτων.

Κατά το 1^ο κύκλο διαχείρισης εντοπίστηκαν τα σημεία όπου απαιτείται συστηματοποίηση των πληροφοριών σχετικά με τις χρήσεις ύδατος και έγιναν τα πρώτα βήματα προς την κατεύθυνση αυτή με την καταγραφή και την κατάρτιση του Εθνικού Μητρώου Σημείων Υδροληψίας από επιφανειακά νερά, και την καταγραφή των γεωτρήσεων για τα υπόγεια ύδατα⁸.

⁸ Ιστοσελίδα Εθνικού Μητρώου Σημείων Υδροληψίας. http://lmt.vpeka.gr/public_view.html

1^ο Αναθεώρηση του Σχεδίου Διαχείρισης Λεκανών Απορροής Ποταμών του ΥΔ Κρήτης (ΕΛ 13)

Επίσης, δόθηκε η δυνατότητα βελτίωσης της γνώσης σχετικά με την κατάσταση των υδάτων μέσω του Εθνικού Δικτύου Παρακολούθησης ώστε να είναι δυνατή η λήψη στοχευμένων μέτρων. Αναβαθμίστηκαν και συστηματοποιήθηκαν τόσο οι δομές παρακολούθησης της κατάστασης των υδάτων όσο και οι σχετικές τράπεζες πληροφοριών, με αποτέλεσμα να βελτιωθεί η προσβασιμότητα σε αυτές αλλά και να είναι διαθέσιμες οι σχετικές πληροφορίες ώστε να διευκολύνεται η δυνατότητα λήψης τεκμηριωμένων αποφάσεων⁹.

Αναδείχθηκαν ειδικά θέματα, τα οποία λόγω έλλειψης συστηματοποιημένης γνώσης της κατάστασης, δεν τύχαιναν τη δέουσα αντιμετώπιση όπως πχ οι μορφολογικές αλλοιώσεις ποτάμιων ΥΣ.

Λόγω της φύσης των μέτρων, τα οποία στην πλειοψηφία τους ήταν μέτρα διοικητικού ή διερευνητικού χαρακτήρα για τη βελτίωση της γνώσης σε ορισμένα θέματα, τα θετικά αποτελέσματα ως προς την άμεση βελτίωση της κατάστασης των ΥΣ και των ΥΥΣ είναι περιορισμένα.

Κατά την πρόοδο εφαρμογής του προγράμματος μέτρων αναδείχθηκαν επίσης και ορισμένα θέματα, τα οποία αποτελούν τους βασικούς άξονες επανεξέτασης και αναθεώρησης του προγράμματος μέτρων του παρόντος Σχεδίου Διαχείρισης (2^{ος} Κύκλος Διαχείρισης) που παρουσιάζεται στο Κεφάλαιο 9. Οι άξονες αυτοί συνοπτικά περιλαμβάνουν τις ακόλουθες συνιστώσες:

- Ο προγραμματισμός και η κατάρτιση του προγράμματος μέτρων θα πρέπει να βασιστεί αφενός στις πραγματικές οικονομικές δυνατότητες της χώρας και τα διαθέσιμα οικονομικά εργαλεία και αφετέρου στο διαθέσιμο δυναμικό των εμπλεκόμενων φορέων. Έτσι θα αποφευχθεί το φαινόμενο μη υλοποίησης μέτρων λόγω έλλειψης πόρων που παρατηρήθηκε κατά το 1^ο Κύκλο Διαχείρισης. Βέβαια, θα πρέπει να ληφθεί υπόψη ότι η εφαρμογή του 1^{ου} Κύκλου συνέπεσε με απρόβλεπτες οικονομικές εξελίξεις που επηρέασαν το σύνολο της χώρας και είχαν αποτέλεσμα το δραστικό περιορισμό των διαθέσιμων πόρων.
- Τα μέτρα θα πρέπει να είναι ιδιαίτερα στοχευμένα σε στρατηγικής σημασίας πιέσεις και στόχους, ώστε να αυξηθεί η αποτελεσματικότητά τους. Με τη γνώση που έχει αποκτηθεί από την εφαρμογή των μέτρων του 1^{ου} Κύκλου αυτό θα είναι δυνατό να επιτευχθεί. Έτσι, τα αποτελέσματα σχετικά με τη βελτίωση της κατάστασης των ΥΣ αναμένεται να είναι θετικά.

⁹ Ιστοσελίδα Εθνικού Δικτύου Παρακολούθησης της Κατάστασης των Υδάτων <http://nmwn.ypeka.gr/>

1^η Αναθεώρηση του Σχεδίου Διαχείρισης Λεκανών Απορροής Ποταμών του ΥΔ Κρήτης (EL 13)

2.2 Κύριες διαφοροποιήσεις σε σχέση με το 1^ο ΣΔΛΑΠ

Η κατάρτιση της 1^{ης} Αναθεώρησης του Σχεδίου Διαχείρισης λαμβάνει υπόψη:

- Τα αποτελέσματα δράσεων και ενεργειών που έχουν υλοποιηθεί έως σήμερα στο πλαίσιο αύξησης της γνώσης σχετικά με την κατάσταση των υδάτων και τις πιέσεις που δέχονται καθώς επίσης και τις ενέργειες που υλοποιήθηκαν για την κάλυψη των κενών που εντοπίστηκαν στο 1^ο Σχέδιο Διαχείρισης.
- Τις νέες απαιτήσεις που απορρέουν από τα κατευθυντήρια κείμενα εφαρμογής της Οδηγίας 2000/60/ΕΚ που εκδίδονται από την ΕΕ.
- Τα αποτελέσματα της Ειδικής Έκθεσης Αξιολόγησης των Σχεδίων Διαχείρισης της Ευρωπαϊκής Επιτροπής η οποία υλοποιήθηκε στο πλαίσιο ενημέρωσης του Ευρωπαϊκού Κοινοβουλίου για την πορεία υλοποίησης της Οδηγίας, και είναι διαθέσιμη στην Ιστοσελίδα της ΕΕ ¹⁰.

Με βάση τα ανωτέρω, τα διαθέσιμα δεδομένα για την αξιολόγηση της κατάστασης των υδάτων και για τη διαμόρφωση των μέτρων για την επίλυση των προβλημάτων που εντοπίζονται είναι πληρέστερα σε σχέση με το 1^ο Σχέδιο Διαχείρισης.

Επίσης, έγινε σημαντική προσπάθεια ανάπτυξης νέων, κοινών για όλα τα ΥΔ, μεθοδολογικών εργαλείων, τα οποία διαφοροποιούνται σε σχέση με αυτά που είχαν χρησιμοποιηθεί στο 1^ο Σχέδιο Διαχείρισης. Οι διαφοροποιήσεις αυτές αφορούν ευρύ φάσμα επιμέρους κρίσιμων δράσεων που υλοποιούνται στο πλαίσιο το Σχεδίου Διαχείρισης όπως πχ η επανεξέταση της τυπολογίας των Υδατικών Συστημάτων, η μεθοδολογία ταξινόμησης της κατάστασης των επιφανειακών Υδατικών Συστημάτων, η μεθοδολογία αξιολόγησης των πιέσεων και ιδιαίτερα των υδρομορφολογικών. Στα κεφάλαια που ακολουθούν παρατίθενται συνοπτικά οι νέες αναλυτικές μεθοδολογίες που αναπτύχθηκαν για κρίσιμα θέματα εφαρμογής της Οδηγίας, καθώς επίσης και οι κύριες διαφοροποιήσεις που επήλθαν από αυτές.

Στο πλαίσιο αυτό, τα αποτελέσματα που παρουσιάζονται στην παρούσα 1^η Αναθεώρηση του ΣΔΛΑΠ μπορεί να θεωρηθεί ότι ενέχουν αυξημένο βαθμό αξιοπιστίας. Η οποιαδήποτε σύγκριση των αποτελεσμάτων μεταξύ του 1^{ου} Σχεδίου Διαχείρισης και της παρούσας Αναθεώρησης θα πρέπει να γίνεται λαμβάνοντας υπόψη τις διαφοροποιήσεις των μεθοδολογικών προσεγγίσεων που ακολουθήθηκαν, ώστε τα εξαγόμενα συμπεράσματα να είναι αξιόπιστα.

2.2.1 Νέες αναλυτικές μεθοδολογίες για κρίσιμα θέματα εφαρμογής της Οδηγίας 2000/60/ΕΚ

Όπως αναφέρθηκε στο προηγούμενο κεφάλαιο, για την 1^η Αναθεώρηση των Σχεδίων Διαχείρισης Λεκανών Απορροής Ποταμών όλων των Υδατικών Διαμερισμάτων της χώρας αναπτύχθηκαν ειδικές μεθοδολογικές προσεγγίσεις για ορισμένα κρίσιμα θέματα εφαρμογής της Οδηγίας 2000/60/ΕΚ.

¹⁰http://ec.europa.eu/environment/water/water-framework/pdf/4th_report/MS%20annex%20-%20Greece_el.pdf

1^ο Αναθεώρηση του Σχεδίου Διαχείρισης Λεκανών Απορροής Ποταμών του ΥΔ Κρήτης (ΕΛ 13)

Για τη διαμόρφωση των αναλυτικών μεθοδολογιών συστάθηκαν από την Ειδική Γραμματεία Υδάτων (ΕΓΥ) Ομάδες Εργασίας από τους Αναδόχους εκπόνησης των μελετών της 1^{ης} Αναθεώρησης των Σχεδίων Διαχείρισης Λεκανών Απορροής Ποταμών, της “Εθνικής Επιστημονικής Επιτροπής της ΕΓΥ για τον καθορισμό των μεθόδων ταξινόμησης της οικολογικής κατάστασης όλων των κατηγοριών επιφανειακών υδάτων” και Επιστημονικών Φορέων λειτουργίας του Εθνικού Δικτύου Παρακολούθησης (ΕΛΚΕΘΕ και ΕΚΒΥ).

Οι αναλυτικές μεθοδολογίες διαμορφώθηκαν, μεταξύ άλλων, με βάση τα αντίστοιχα Κείμενα Κατευθυντήριων Γραμμών (Guidance Documents) της ΕΕ, τις παρατηρήσεις από την ΕΕ σε συνέχεια της αξιολόγησης των 1^{ων} Σχεδίων Διαχείρισης, τα διαθέσιμα στοιχεία από τη λειτουργία του Εθνικού Δικτύου Παρακολούθησης της κατάστασης των υδάτων, και λαμβάνοντας υπόψη τις ιδιαίτερες συνθήκες που επικρατούν στη χώρα μας.

Όλες οι αναλυτικές μεθοδολογίες, οι οποίες αποτελούν και Αναλυτικά Κείμενα Τεκμηρίωσης της 1^{ης} Αναθεώρησης του ΣΔΛΑΠ, είναι διαθέσιμες στη σχετική ιστοσελίδα της Ειδικής Γραμματείας Υδάτων <http://wfdver.ypeka.gr/> και είναι οι ακόλουθες:

- Ανάλυση των ανθρωπογενών πιέσεων και των επιπτώσεών τους στα επιφανειακά και υπόγεια υδατικά συστήματα
- Προσδιορισμός και κριτήρια αξιολόγησης υδρομορφολογικών αλλοιώσεων
- Προσδιορισμός των ιδιαίτερω τροποποιημένων (ΙΤΥΣ) και τεχνητών (ΤΥΣ) υδατικών συστημάτων
- Προσδιορισμός των “εξαιρέσεων” από την επίτευξη των περιβαλλοντικών στόχων της Οδηγίας 2000/60/ΕΚ:
 - Προσδιορισμός των “εξαιρέσεων” των παραγράφων 4 έως 6, του Άρθρου 4 της Οδηγίας 2000/60/ΕΚ (4.4 – 4.6)
 - Προσδιορισμός των “εξαιρέσεων” της παραγράφου 7, του Άρθρου 4 της Οδηγίας 2000/60/ΕΚ (4.7), περί νέων τροποποιήσεων
- Αξιολόγηση (ταξινόμηση) της κατάστασης των επιφανειακών υδάτων:
 - Αξιολόγηση της οικολογικής και χημικής κατάστασης των ποτάμιων υδατικών συστημάτων
 - Αξιολόγηση της οικολογικής και χημικής κατάστασης των λιμναίων υδατικών συστημάτων
 - Αξιολόγηση της οικολογικής και χημικής κατάστασης των παράκτιων και μεταβατικών υδατικών συστημάτων

Επιπρόσθετα, η Εθνική Επιστημονική Επιτροπή της Ειδικής Γραμματείας Υδάτων για τον καθορισμό των μεθόδων ταξινόμησης της οικολογικής κατάστασης όλων των κατηγοριών επιφανειακών υδάτων ανέπτυξε αναλυτικές εθνικές μεθοδολογίες αξιολόγησης των επιμέρους βιολογικών στοιχείων ποιότητας (BQEs), για κάθε κατηγορία επιφανειακών υδάτων οι οποίες έχουν εγκριθεί από την ΕΕ στο πλαίσιο της άσκησης διαβαθμονόμησης που διενεργείται σε ευρωπαϊκό επίπεδο. Οι μεθοδολογίες αυτές αφορούν τα ακόλουθα:

- Αναλυτικές μεθοδολογίες αξιολόγησης των βιολογικών στοιχείων ποιότητας στους ποταμούς.
- Αναλυτικές μεθοδολογίες αξιολόγησης των βιολογικών στοιχείων ποιότητας στις λίμνες.

1^ο Αναθεώρηση του Σχεδίου Διαχείρισης Λεκανών Απορροής Ποταμών του ΥΔ Κρήτης (EL 13)

- Αναλυτικές μεθοδολογίες αξιολόγησης των βιολογικών στοιχείων ποιότητας στα παράκτια και μεταβατικά ύδατα.

Οι ανωτέρω εθνικές μεθοδολογίες, μετά τις Αποφάσεις της ΕΕ με τα αποτελέσματα της Διαβαθμονόμησης των μεθοδολογιών από όλα τα Κράτη Μέλη (Intercalibration Decisions), μπορούν να επικαιροποιούνται, ανά τακτά χρονικά διαστήματα, με βάση τις διαδικασίες που ορίζει η Ευρωπαϊκή Επιτροπή.

2.2.2 Καταγραφή των κύριων διαφοροποιήσεων

Στον πίνακα που ακολουθεί παρουσιάζονται συνοπτικά οι διαφοροποιήσεις που εντοπίζονται σε κάθε επιμέρους αντικείμενο του Αναθεωρημένου ΣΔΛΑΠ σε σχέση με το 1^ο ΣΔΛΑΠ, με βάση τα ανωτέρω αναφερθέντα και τα αποτελέσματα που προέκυψαν.

1^ο Αναθεώρηση του Σχεδίου Διαχείρισης Λεκανών Απορροής Ποταμών του ΥΔ Κρήτης (ΕΛ 13)

Πίνακας 2-4 Διαφοροποιήσεις του Αναθεωρημένου Σχεδίου Διαχείρισης σε σχέση με το 1^ο ΣΔΛΑΠ

Αντικείμενο Αναθεωρημένου ΣΔΛΑΠ/Δραστηριότητα	Διαφοροποίηση σε σχέση με 1 ^ο ΣΔΛΑΠ	Συνοπτική παρουσίαση των αποτελεσμάτων
<p>ΑΡΜΟΔΙΕΣ ΑΡΧΕΣ</p>	<p>Οι αρμόδιες αρχές δε διαφοροποιούνται σε σχέση με το 1^ο ΣΔΛΑΠ. Στην Αναθεώρηση η καταγραφή των βασικών αρχών/φορέων που εμπλέκονται στη Διαχείριση των Υδάτων όπως προκύπτει από το υπάρχον θεσμικό πλαίσιο εξορθολογίζεται και παρουσιάζεται με βάση τις απαιτήσεις του νέου κατευθυντηρίου κειμένου για την υποβολή στοιχείων στην ΕΕ (GD Reporting 2016).</p>	<p>Παρουσιάζονται σχηματοποιημένα και με εύληπτο τρόπο οι εμπλεκόμενες στη διαχείριση των υδάτων αρχές και φορείς, καθώς επίσης οι αρμοδιότητές και οι ρόλοι τους στο πλαίσιο κατάρτισης και εφαρμογής της Οδηγίας 2000/60/ΕΚ. Τα αποτελέσματα παρουσιάζονται συνοπτικά στο Κεφάλαιο 3.4 του παρόντος και αναλυτικά στο Αναλυτικό Κείμενο Τεκμηρίωσης «Καθορισμός και καταγραφή αρμόδιων αρχών και προσδιορισμός περιοχής άσκησης των αρμοδιοτήτων τους»</p>
<p>ΚΑΘΟΡΙΣΜΟΣ ΣΥΣΤΗΜΑΤΩΝ ΕΠΙΦΑΝΕΙΑΚΩΝ ΥΔΑΤΩΝ – ΤΥΠΟΛΟΓΙΑ</p>	<p>Κατά την Αναθεώρηση διαμορφώνεται νέα τυπολογία για τα ποτάμια και λιμναία ΥΣ. Επίσης, οι ταμειωτήρες δηλώνονται ως Ποτάμια Ιδιαίτερως Τροποποιημένα ΥΣ αλλά η τυποποίηση και αξιολόγηση τους γίνονται με τα στοιχεία και τα εργαλεία που προορίζονται για τις λίμνες, καθώς οι λίμνες είναι η κατηγορία φυσικών επιφανειακών υδάτων προς την οποία ομοιάζουν περισσότερο. Με βάση τα ανωτέρω επανεξετάζεται ο αριθμός των ΥΣ. Σημειώνεται ότι κατά την αναθεώρηση αναδιαμορφώνονται οι κωδικοί των ΥΣ. Το GR στην αρχή των κωδικών γίνεται ΕΛ για λόγους συμβατότητας με τις βάσεις δεδομένων της ΕΕ</p>	<p>Στο ΥΔ Κρήτης προκύπτουν μικρές διαφοροποιήσεις ως προς τον αριθμό, την οριοθέτηση και την τυπολογία των επιφανειακών ΥΣ σε σχέση με το 1ο ΣΔΛΑΠ. Οι διαφοροποιήσεις που αφορούν στους τύπους των Ποτάμων και Λιμναιών ΥΣ πρακτικά επηρεάζουν της μεθοδολογία ταξινόμησης της κατάστασής τους. Τα αποτελέσματα παρουσιάζονται συνοπτικά στο Κεφάλαιο 4.1 του παρόντος και αναλυτικά στο Αναλυτικό Κείμενο Τεκμηρίωσης «Χαρακτηρισμός, τυπολογία, τυπο-χαρακτηριστικές συνθήκες αναφορές και αξιολόγηση/ ταξινόμηση της κατάστασης όλων των κατηγοριών επιφανειακών υδατικών συστημάτων»</p>
<p>ΚΑΘΟΡΙΣΜΟΣ ΣΥΣΤΗΜΑΤΩΝ ΥΠΟΓΕΙΩΝ ΥΔΑΤΩΝ</p>	<p>Επανεξετάζεται ο αριθμός των ΥΥΣ με βάση τα νεώτερα στοιχεία που προέκυψαν από το Εθνικό Δίκτυο Παρακολούθησης ή/και επιμέρους ειδικές μελέτες που έχουν υλοποιηθεί από την έγκριση του 1^{ου} ΣΔΛΑΠ έως σήμερα. Σημειώνεται ότι κατά την αναθεώρηση αναδιαμορφώνονται οι κωδικοί των ΥΥΣ. Το GR στην αρχή των κωδικών γίνεται ΕΛ για λόγους συμβατότητας με τις βάσεις δεδομένων της ΕΕ</p>	<p>Στο ΥΔ Κρήτης δεν εντοπίζονται διαφοροποιήσεις ως προς τον καθορισμό των ΥΥΣ σε σχέση με το 1^ο ΣΔΛΑΠ Τα αποτελέσματα παρουσιάζονται συνοπτικά στο Κεφάλαιο 4.2 του παρόντος και αναλυτικά στο Αναλυτικό Κείμενο Τεκμηρίωσης «Χαρακτηρισμός και αξιολόγηση/ταξινόμηση της κατάστασης των υπόγειων υδατικών συστημάτων»</p>

1^ο Αναθεώρηση του Σχεδίου Διαχείρισης Λεκανών Απορροής Ποταμών του Υδ Κρήτης (ΕΙ. 13)

Αντικείμενο Αναθεωρημένου ΣΔΛΑΠ/Δραστηριότητα	Διαφοροποίηση σε σχέση με 1 ^ο ΣΔΛΑΠ	Συνοπτική παρουσίαση των αποτελεσμάτων
ΙΔΙΑΙΤΕΡΩΣ ΤΡΟΠΟΠΟΙΗΜΕΝΑ ΥΔΑΤΙΚΑ ΣΥΣΤΗΜΑΤΑ (ΙΤΥΣ) ΚΑΙ ΤΕΧΝΗΤΑ ΥΔΑΤΙΚΑ ΣΥΣΤΗΜΑΤΑ (ΤΥΣ)	Τα ιδιαίτερες Τροποποιημένα ΥΣ που έχουν καθοριστεί στο 1 ^ο ΣΔΛΑΠ επανεξετάζονται με βάση τη νέα μεθοδολογία που έχει καθοριστεί (βλ. παραπάνω κέφ 2.2.1) και τα στοιχεία του Εθνικού Δικτύου Παρακολούθησης	Η εφαρμογή της νέας Μεθοδολογίας Αρχικού και Οριστικού Προσδιορισμού ΙΤΥΣ και ΤΥΣ διαφοροποιεί τον αριθμό των ΙΤΥΣ που καθορίστηκαν στο 1ο ΣΔΛΑΠ. Τα αποτελέσματα παρουσιάζονται συνοπτικά στο Κεφάλαιο 4.3 του παρόντος και αναλυτικά στο Αναλυτικό Κείμενο Τεκμηρίωσης «Οριστικός προσδιορισμός των ιδιαίτερω τροποποιημένων και τεχνητών υδατικών συστημάτων».

1^ο Αναθεώρηση του Σχεδίου Διαχείρισης Λεκανών Απορροής Ποταμών του ΥΔ Κρήτης (ΕΛ 13)

Αντικείμενο Αναθεωρημένου ΣΔΛΑΠ/Δραστηριότητα	Διαφοροποίηση σε σχέση με 1 ^ο ΣΔΛΑΠ	Συνοπτική παρουσίαση των αποτελεσμάτων
<p>ΠΡΟΣΤΑΤΕΥΟΜΕΝΕΣ ΠΕΡΙΟΧΕΣ</p>	<p>Επανεξετάζεται το Μητρώο Προστατευόμενων Περιοχών που είχε διαμορφωθεί στο 1ο ΣΔΛΑΠ με βάση: Τις νέες περιοχές Natura 2000 που έχουν προταθεί από το ΥΠΕΝ με βάση τις προβλέψεις των Οδηγιών για τα πτηνά (2009/147/ΕΚ) και για τους οικοτόπους (92/43/ΕΟΚ) Τα αποτελέσματα παρακολούθησης των Ακτών Κολύμβησης και τις προβλέψεις της Οδηγίας περί υδάτων κολύμβησης (2006/7/ΕΚ) Λοιπές οδηγίες για την προστασία των υδάτων με αυστηρότερος στόχους όπως οι Οδηγίες για το πόσιμο ύδωρ (80/778/ΕΟΚ, όπως τροποποιήθηκε από την οδηγία 98/83/ΕΚ), για τα οστρακοειδή (2006/113/ΕΚ), περί ιχθύων γλυκού ύδατος (2006/44/ΕΚ), για την προστασία από νιτρορρύπανση (91/676/ΕΟΚ) και για την επεξεργασία των αστικών λυμάτων (91/271/ΕΟΚ). Νεότερα στοιχεία που προέκυψαν από την έγκριση του 1ου ΣΔΛΑΠ και τα σχετικά Κείμενα Κατευθυντηρίων Γραμμών της ΕΕ.</p>	<p>Στις περιοχές που προρίζονται για την άντληση ύδατος για ανθρώπινη κατανάλωση προστίθενται 2 ποτάμια ΥΣ (Ταυρωνίτης και Γίφλος), η λίμνη Κουρνά και οι ταμειωτήρες Ποταμών και Μητραμιαίων. Ως προς τα ύδατα αναψυχής - ύδατα κολύμβησης προστέθηκαν 15 νέες περιοχές και αφαιρέθηκε 1 (143 στο συγκεκριμένο ΣΔΛΑΠ έναντι 157 στην παρούσα αναθεώρηση). Δεν επέρχονται αλλαγές ως προς τις ευαίσθητες περιοχές και τις περιοχές με είδη οικονομικής σημασίας, καθώς δεν απαντώνται στο ΥΔ. Επίσης, δεν επέρχονται αλλαγές ως προς τον Κατάλογο των μικρών Νησιωτικών Υγροτόπων. Πλέον του ΥΥΣ EL1300083 (Πορώδες Μοιρών) που σύμφωνα την ΚΥΑ 147070/2012 (ΦΕΚ 3224/Β/2014) υφίσταται νιτρορρύπανση γεωργικής προέλευσης (Ευπρόσβλητη Ζώνη Περιοχής της υπολεκάνης Γεροποτάμιου Μεσσαράς Κρήτης) στο ΜΠΠ εντάσσεται και το ΥΥΣ EL1300121 (Πορώδες Ιεράπετρας – Κεντρίου) Από τις 53 περιοχές του υφιστάμενου Δικτύου Natura 2000 εντάσσονται τελικά στο ΜΠΠ 36 περιοχές (εκείνες δηλαδή βάσει της αναλυτικής μεθοδολογίας που εφαρμόστηκε για τις οποίες προέκυψε ότι εμφανίζουν οικοτόπους ή/ και είδη που η προστασία και η βελτίωση της κατάστασης του νερού είναι σημαντικός παράγοντας για την προστασία τους). Σε τρεις από αυτές τις περιοχές συμπεριελήφθησαν και οι τροποποιήσεις των προστατευόμενων περιοχών του Δικτύου Natura 2000 όσον αφορά στις περιοχές ΖΕΠ. Οι λοιπές νέες περιοχές (νέες ή τροποποιήσεις υφιστάμενων περιοχών) που αφορούν σε προστατευόμενους Τόπους Κοινοτικής Σημασίας δεν έχουν συμπεριληφθεί στην παρούσα αναθεώρηση του ΣΔΛΑΠ, καθώς θα πρέπει να προηγηθεί η έγκρισή τους από βιογεωγραφικό σεμινάριο και πρόκειται για απόφαση που θα ληφθεί σε ευρωπαϊκό επίπεδο. Δηλώνονται τα επιφανειακά και υπόγεια ύδατα που συνδέονται με ουσιαδή σχέση με τις περιοχές προστασίας οικοτόπων ή ειδών. Τα αποτελέσματα παρουσιάζονται συνοπτικά στο Κεφάλαιο 4.4 του παρόντος και αναλυτικά στο Αναλυτικό Κείμενο Τεκμηρίωσης «Επικαιροποίηση Μητρώου Προστατευόμενων Περιοχών».</p>

1^ο Αναθεώρηση του Σχεδίου Διαχείρισης Λεκανών Απορροής Ποταμών του ΥΔ Κρήτης (ΕΙ 13)

Αντικείμενο Αναθεωρημένου ΣΔΛΑΠ/Δραστηριότητα	Διαφοροποίηση σε σχέση με 1 ^ο ΣΔΛΑΠ	Συνοπτική παρουσίαση των αποτελεσμάτων
<p>ΠΙΕΣΕΙΣ ΚΑΙ ΕΠΙΠΤΩΣΕΙΣ</p> <p>ΤΑΞΙΝΟΜΗΣΗ ΤΗΣ ΚΑΤΑΣΤΑΣΗΣ ΤΩΝ ΕΠΙΦΑΝΕΙΑΚΩΝ ΥΔΑΤΙΚΩΝ ΣΥΣΤΗΜΑΤΩΝ</p>	<p>Η αξιολόγηση των πιέσεων και των επιπτώσεων γίνεται στην αναθεώρηση με βάση τη νέα κοινή μεθοδολογία που αναπτύχθηκε και τα νεότερα στοιχεία που προέκυψαν από την έγκριση του 1ου ΣΔΛΑΠ.</p> <p>Σημαντική διαφοροποίηση αποτελεί η αξιολόγηση των πιέσεων στα υδρομορφολογικά χαρακτηριστικά των Υδατικών Συστημάτων για τις οποίες αναπτύχθηκε ειδική μεθοδολογική προσέγγιση και γίνεται αναλυτικότερα.</p> <p>Κατά την αναθεώρηση η ταξινόμηση της κατάστασης των επιφανειακών ΥΣ υλοποιείται με βάση τις νέες μεθοδολογικές προσεγγίσεις που αναπτύχθηκαν από την Εθνική Επιστημονική Επιτροπή της ΕΥΓ για τον καθορισμό των μεθόδων ταξινόμησης της οικολογικής κατάστασης όλων των κατηγοριών επιφανειακών υδάτων και εγκρίθηκαν από την ΕΕ και τα στοιχεία του Δικτύου Παρακολούθησης της Κατάστασης των υδάτων. Για τα ΥΣ τα οποία δεν παρακολουθούνται η ταξινόμηση της κατάστασης τους γίνεται με ομαδοποίηση βάσει της τυπολογίας τους και τις πιέσεις που δέχονται.</p>	<p>Στο ΥΔ Κρήτης οι μεθοδολογικές προσεγγίσεις που είχαν ακολουθηθεί στο 1^ο ΣΔΛΑΠ διαφέρουν με αυτές της 1^{ης} Αναθεώρησης. Οι διαφοροποιήσεις που προκύπτουν προέρχονται κυρίως από τα νεότερα δεδομένα που είναι διαθέσιμα και αφορούν την πληρέστερη εικόνα των καλλιεργούμενων εκτάσεων, την εγκατάσταση νέων δραστηριοτήτων, την καλύτερη αποτύπωση των δραστηριοτήτων στο ΥΔ. Οι πιέσεις και τα φορτία που προκύπτουν από τις καταγραφείσες πιέσεις συνδέονται με τα Υδατικά Συστήματα ώστε να βελτιστοποιηθεί η σύνδεση των μέτρων με αυτές.</p> <p>Όσον αφορά τις πιέσεις στα υδρομορφολογικά χαρακτηριστικά των Υδατικών Συστημάτων αξιολογούνται πληρέστερα και αξιοποιούνται ώστε να προσδιοριστούν προκαταρκτικά τα ΠΥΣ του Υδατικού Διαμερίσματος.</p> <p>Τα αποτελέσματα παρουσιάζονται συνοπτικά στο Κεφάλαιο 5 του παρόντος και αναλυτικά στο Αναλυτικό Κείμενο Τεκμηρίωσης «Ανάλυση ανθρωπογενών πιέσεων και των επιπτώσεών τους στα επιφανειακά και στα υπόγεια υδατικά συστήματα».</p> <p>Η αναθεώρηση περιλαμβάνει πληρέστερη και πιο αξιόπιστη αποτύπωση της κατάστασης των επιφανειακών ΥΣ. Αποτέλεσμα της εφαρμοσθείσας μεθοδολογικής προσέγγισης είναι η σημαντική μείωση των ΥΣ με άγνωστη κατάσταση.</p> <p>Τα αποτελέσματα παρουσιάζονται συνοπτικά στο Κεφάλαιο 6.1 του παρόντος και αναλυτικά στο Αναλυτικό Κείμενο Τεκμηρίωσης «Χαρακτηρισμός, τυπολογία, υπο-χαρακτηριστικές συνθήκες αναφορές και αξιολόγηση/ ταξινόμηση της κατάστασης όλων των κατηγοριών επιφανειακών υδατικών συστημάτων».</p>

1^ο Αναθεώρηση του Σχεδίου Διαχείρισης Λεκανών Απορροής Ποταμών του ΥΔ Κρήτης (ΕΛ 13)

Αντικείμενο Αναθεωρημένου ΣΔΛΑΠ/Δραστηριότητα	Διαφοροποίηση σε σχέση με 1 ^ο ΣΔΛΑΠ	Συνοπτική παρουσίαση των αποτελεσμάτων
<p>ΤΑΞΙΝΟΜΗΣΗ ΤΗΣ ΚΑΤΑΣΤΑΣΗΣ ΤΩΝ ΥΠΟΓΕΙΩΝ ΥΔΑΤΙΚΩΝ ΣΥΣΤΗΜΑΤΩΝ</p>	<p>Η μεθοδολογία ταξινόμησης της κατάστασης των ΥΥΣ δεν διαφοροποιείται σε σχέση με το 1^ο ΣΔΛΑΠ. Η Ταξινόμηση των ΥΥΣ γίνεται με βάση τα νεότερα στοιχεία του Εθνικού Δικτύου Παρακολούθησης.</p>	<p>Η 1^η αναθεώρηση περιλαμβάνει αποτύπωση της κατάστασης των ΥΥΣ με βάση τα νεότερα στοιχεία παρακολούθησης. Τα αποτελέσματα παρουσιάζονται συνοπτικά στο Κεφάλαιο 6.2 του παρόντος και αναλυτικά στο Αναλυτικό Κείμενο Τεκμηρίωσης «Χαρακτηρισμός και αξιολόγηση/ταξινόμηση της κατάστασης των υπόγειων υδατικών συστημάτων»</p>
<p>ΔΙΚΤΥΟ ΠΑΡΑΚΟΛΟΥΘΗΣΗΣ ΤΗΣ ΚΑΤΑΣΤΑΣΗΣ ΤΩΝ ΥΔΑΤΩΝ</p>	<p>Η Αναθεώρηση σε σχέση με το 1^ο ΣΔΛΑΠ, περιλαμβάνει τα αποτελέσματα του Εθνικού Δικτύου Παρακολούθησης της κατάστασης των Υδάτων της χώρας με μεγαλύτερο αριθμό δειγματοληψιών για την περίοδο 2012 – 2015 σχεδόν για το σύνολο των Βιολογικών Ποιτικών Στοιχείων, των Φυσικοχημικών και Χημικών Ποιτικών Στοιχείων αλλά και των υδρομορφολογικών ποιοτικών στοιχείων των επιφανειακών ΥΣ. Επίσης περιλαμβάνει μετρήσεις τόσο της ποιοτικής όσο και της ποσοτικής κατάστασης των ΥΥΣ. Για την οικονομική ανάλυση των χρήσεων ύδατος ακολουθούνται οι προβλέψεις της νέας ΚΥΑ οικ. 135275/22.05.17 «Έγκριση γενικών κανόνων κοστολόγησης και τιμολόγησης υπηρεσιών ύδατος. Μέθοδος και διαδικασίες για την ανάκτηση κόστους των υπηρεσιών ύδατος στις διάφορες χρήσεις του.» και τα μεθοδολογικά εργαλεία που προέκυψαν από το έργο της ΕΥΓ «Σύμβουλος Τεχνικής Υποστήριξης & Υποβοήθησης της ΕΥΓ σε Θέματα Οργάνωσης, Διαχείρισης Και Κοστολόγησης των Υπηρεσιών Ύδατος»</p>	<p>Τα στοιχεία για το πρόγραμμα παρακολούθησης που αξιοποιούνται, παρουσιάζονται συνοπτικά στο Κεφάλαιο 6.3 του παρόντος και αναλυτικά στα Αναλυτικά Κείμενα Τεκμηρίωσης «Χαρακτηρισμός, τυπολογία, χαρακτηριστικές συνθήκες αναφορές και αξιολόγηση/ ταξινόμηση της κατάστασης όλων των κατηγοριών επιφανειακών υδατικών συστημάτων» και «Χαρακτηρισμός και αξιολόγηση/ταξινόμηση της κατάστασης των υπόγειων υδατικών συστημάτων» για το δίκτυο των Επιφανειακών και Υπογείων ΥΣ αντίστοιχα</p>
<p>ΟΙΚΟΝΟΜΙΚΗ ΑΝΑΛΥΣΗ ΧΡΗΣΕΩΝ ΥΔΑΤΟΣ</p>	<p>Τα αποτελέσματα παρουσιάζονται συνοπτικά στο Κεφάλαιο 7 του παρόντος και αναλυτικά στο Αναλυτικό Κείμενο Τεκμηρίωσης «Οικονομική ανάλυση των χρήσεων ύδατος και προσδιορισμός του υφιστάμενου βαθμού ανάκτησης κόστους για τις υπηρεσίες ύδατος (ύδρευση, άρδευση και αποχέτευση)»</p>	<p>Τα αποτελέσματα παρουσιάζονται συνοπτικά στο Κεφάλαιο 8 του παρόντος και αναλυτικά στο Αναλυτικό Κείμενο Τεκμηρίωσης «Καθορισμός των περιβαλλοντικών στόχων, συμπεριλαμβανομένων των “εξαφρέσεων” από την επίτευξη των στόχων και κατάλογος προγραμματιζόμενων και νέων έργων/δραστηριοτήτων/τροποποιήσεων»</p>
<p>ΠΕΡΙΒΑΛΛΟΝΤΙΚΟΙ ΣΤΟΧΟΙ – ΕΞΑΙΡΕΣΕΙΣ</p>	<p>Κατά την Αναθεώρηση ο καθορισμός των περιβαλλοντικών στόχων και των εξαφρέσεων γίνεται με βάση τις νέες μεθοδολογικές προσεγγίσεις που αναπτύχθηκαν σύμφωνα με τις κατευθύνσεις της ΕΕ</p>	

1^ο Αναθεώρηση του Σχεδίου Διαχείρισης Λεκανών Απορροής Ποταμών του ΥΔ Κρήτης (ΕΙ 13)

Αντικείμενο Αναθεωρημένου ΣΔΛΑΠ/Δραστηριότητα	Διαφοροποίηση σε σχέση με 1 ^ο ΣΔΛΑΠ	Συνοπτική παρουσίαση των αποτελεσμάτων
<p>ΠΡΟΓΡΑΜΜΑ ΜΕΤΡΩΝ</p>	<p>Το πρόγραμμα μέτρων όπως καθορίζεται στην παρούσα 1^η Αναθεώρηση του Σχεδίου Διαχείρισης περιλαμβάνει συνοπτικά τις ακόλουθες νέες προσεγγίσεις σε σχέση με το 1ο ΣΔΛΑΠ:</p> <p>Την εξειδίκευση/επαναδιατύπωση μέτρων του 1^{ου} ΣΔΛΑΠ που συνεχίζονται και στον παρόντα Διαχειριστικό κύκλο.</p> <p>Τη διαμόρφωση νέων μέτρων για την αντιμετώπιση των πιέσεων που δέχονται τα ΥΣ και τη επίτευξη των στόχων που καθορίζονται</p> <p>Τη συσχέτιση των μέτρων με συγκεκριμένες σημαντικές πιέσεις που έχουν εντοπιστεί στο ΥΔ</p> <p>Τη συσχέτιση των μέτρων με Βασικές Κατηγορίες Μέτρων όπως ορίστηκαν από την ΕΕ και συγκεκριμένους δείκτες παρακολούθησης της προόδου εφαρμογής τους.</p> <p>Τη συσχέτιση των μέτρων με τις εθνικές δράσεις για την προσαρμογή στη Κλιματική Αλλαγή όπως αυτές καθορίζονται στην Εθνική Στρατηγική για την Προσαρμογή στη Κλιματική Αλλαγή (ΥΠΕΝ 2016)</p>	<p>Το νέο πρόγραμμα μέτρων παρουσιάζεται συνοπτικά στο Κεφάλαιο 9 του παρόντος και αναλυτικά στο Αναλυτικό Κείμενο Τεκμηρίωσης «Προγράμματα Βασικών και Συμπληρωματικών Μέτρων για την προστασία και αποκατάσταση των υδατικών συστημάτων», συμπεριλαμβανομένης της ανάλυσης του κόστους τους σε σχέση με την αποδοτικότητα τους και ειδικές φόρμες Παρακολούθησης Εφαρμογής των μέτρων</p>

1^η Αναθεώρηση του Σχεδίου Διαχείρισης Λεκανών Απορροής Ποταμών του ΥΔ Κρήτης (ΕΛ 13)

3. ΠΕΡΙΓΡΑΦΗ ΤΟΥ ΥΔΑΤΙΚΟΥ ΔΙΑΜΕΡΙΣΜΑΤΟΣ – ΑΡΜΟΔΙΕΣ ΑΡΧΕΣ

3.1 Λεκάνες Απορροής Ποταμών

Με την απόφαση 706/16-7-2010 (ΦΕΚ 1383/Β/2010 & ΦΕΚ 1572/Β/2010), της Εθνικής Επιτροπής Υδάτων «περί καθορισμού των Λεκανών Απορροής Ποταμών της χώρας και ορισμού των αρμόδιων Περιφερειών για τη διαχείριση και προστασία τους» και τις αποφάσεις έγκρισης της Εθνικής Επιτροπής Υδάτων των 1^{ων} ΣΔΛΑΠ καθορίστηκαν οι σαράντα-έξι (46) Λεκάνες Απορροής Ποταμών, οι οποίες υπάγονται σε δεκατέσσερις (14) Περιοχές Λεκανών Απορροής Ποταμών (που αντιστοιχούν στον όρο Υδατικά Διαμερίσματα του Άρθρου 3 του ΠΔ 51/2007).

Ως «Λεκάνη απορροής ποταμού» ορίζεται η εδαφική έκταση από την οποία αποστραγγίζεται το σύνολο της απορροής (βροχόπτωση ή/ και χιονόπτωση) μιας περιοχής, μέσω του υδρογραφικού δικτύου της (διαδοχικών ρευμάτων, χειμάρρων, ποταμών, και πιθανώς λιμνών) και παροχετεύεται στη θάλασσα μέσω της εκβολής (ή δέλτα) ποταμού.

Το ΥΔ Κρήτης αποτελεί το 13^ο από τα 14 ΥΔ της Χώρας έχει Κωδικό ΕΛ13 και αποτελείται από τρεις (3) λεκάνες απορροής. Τα φυσικά χαρακτηριστικά των λεκανών αυτών παρουσιάζονται στον ακόλουθο Πίνακα 3-1. Επισημαίνεται ότι λόγω της ακριβέστερης οριοθέτησης της ακτογραμμής αλλά και μικρής αλλαγής στην οριοθέτηση των Λεκανών Ρεμάτων Βορείου Τμήματος Χανίων - Ρεθύμνου - Ηρακλείου και Ρεμάτων Ανατολικής Κρήτης σε σχέση με το 1^ο ΣΔΛΑΠ επέρχονται μικρές αλλαγές.

Πίνακας 3-1 Λεκάνες Απορροής Ποταμών ΥΔ Κρήτης (ΕΛ13)

Κωδικός λεκάνης	Όνομασία λεκάνης	Έκταση (km ²)	Υψόμετρα (m)		
			Μέσο	Μέγιστο	Ελάχιστο
ΕΛ1339	Ρεμάτων Βορείου Τμήματος Χανίων – Ρεθύμνου - Ηρακλείου	3.643,75	438,92	2.452,09	0
ΕΛ1340	Ρεμάτων Νοτίου Τμήματος Χανίων – Ρεθύμνου - Ηρακλείου	2.798,03	475,15	2448,02	0
ΕΛ1341	Ρεμάτων Ανατολικής Κρήτης	1.885,36	346,73	2122,66	0
ΕΛ13	Σύνολο ΥΔ Κρήτης	8.327,10	480,51	2.452,09	0



Χάρτης 3-1 Λεκάνες Απορροής Ποταμών του ΥΔ Κρήτης (ΕΛ13)

3.2 Φυσικά Χαρακτηριστικά

Το ΥΔ Κρήτης (ΕΛ13) βρίσκεται νότια της Ελληνικής ηπειρωτικής χώρας και βρέχεται βόρεια από το Βόρειο Κρητικό και νότια από το Νότιο Κρητικό Πέλαγος (Χάρτης 3-1). Το ΥΔ περιλαμβάνει την ομώνυμη νήσο μαζί με τα μικρά νησιά όπως Γαύδος, Γαυδοπούλα, Δία, Κουφονήσι, Γαϊδουρονήσι, Διονυσάδες, Σπιναλόγκα και Παξιμάδι, εκ των οποίων τα περισσότερα είναι ακατοίκητα.

Η έκταση του ΥΔ ανέρχεται σε 10.350,71km², εκ των οποίων τα 8.327,10 km² αφορούν στο χερσαίο τμήμα του και τα 2.023,61 km² σε παράκτια ύδατα. Η ακτογραμμή του ΥΔ ανέρχεται σε 1.757,92 km (συμπεριλαμβανομένων των μικρών νησιών).

Η νήσος Κρήτη χαρακτηρίζεται από έντονο ανάγλυφο και τέσσερα μεγάλα ορεινά συγκροτήματα με πολλά κοινά χαρακτηριστικά. Το μεγαλύτερο τμήμα του νησιού (3/4 της επιφάνειας περίπου) είναι ορεινό.

Στο κέντρο του νησιού εκτείνεται το υψηλότερο ορεινό συγκρότημα του, ο Ψηλορείτης ή Ίδη, με υψηλότερη κορυφή τον Τίμιο Σταυρό (2.452 m). Στα βόρεια του, με μεγαλύτερες και απόκρημνες κλίσεις, σχηματίζεται η κοιλάδα του Μυλοπόταμου και ακόμη βορειότερα ο ορεινός όγκος του Κουλούκωνα (μέγιστο υψόμετρο 1.083 m) που καταλήγει, με απότομες κλίσεις, στη βόρεια ακτή. Στα νότια και ανατολικά του, με ηπιότερες κλίσεις, σχηματίζονται η κοιλάδα της Μεσσαράς και αυτή του Ηρακλείου, που περικλείεται νοτιότερα, από τον επιμήκη ορεινό όγκο των Αστερουσίων (μέγιστο υψόμετρο 1.231 m), ο οποίος καταλήγει με λιγότερο απότομες κλίσεις στη νότια ακτή.

Στο Ανατολικό τμήμα του νησιού βρίσκεται το όρος Δίκη με υψόμετρο 2.148 m, με το Οροπέδιο Λασιθίου στο βορειοδυτικό τμήμα της, να καταλαμβάνει όλο το εύρος του νησιού, με πιο απότομες κλίσεις στα νότια και ηπιότερες προς τις άλλες κατευθύνσεις, και, τέλος, ακόμη πιο ανατολικά εκτείνονται τα Λασιθιώτικα Όρη ή Όρη της Θρυπτής ή Όρη της Σητείας, με υψόμετρο 1.476 m. Τις μεγάλες οροσειρές πλαισιώνουν μικρότεροι ορεινοί όγκοι.

Στους πρόποδες και τα πρόβουνα των αναφερόμενων ορεινών όγκων διαμορφώνονται τα πεδινά, εύφορα τμήματα του νησιού.

Βόρεια των Λευκών Ορέων και της Ίδης, αναπτύσσεται εκτεταμένη επιμήκης πεδιάδα, από το δυτικότερο άκρο του νησιού, την περιοχή Καστελλίου Κίσαμου, έως και την περιοχή της Αξού, στο Μυλοπόταμο, η οποία περιλαμβάνει στο εσωτερικό της πολλές λοφώδεις εξάρσεις, αλλά και φαράγγια, προς την περιοχή του Ρεθύμνου.

Νότια και ανατολικά από την Ίδη και δυτικά και βόρεια από τη Δίκη, αναπτύσσονται αντίστοιχα η πεδιάδα της Μεσσαράς η οποία είναι η μεγαλύτερη και πιο συμπαγής του νησιού και αυτή των Ηρακλείου – Μαλλίων, με επίσης πολλές λοφώδεις εξάρσεις στο εσωτερικό της.

Νότια της Δίκης, αναπτύσσεται η πεδιάδα της Ιεράπετρας και ανατολικά της η πεδιάδα του Αγίου Νικολάου ενώ βόρεια και ανατολικά από τα Λασιθιώτικα Όρη η πεδιάδα της Σητείας και του Παλαικάστρου αντίστοιχα.

1^ο Αναθεώρηση του Σχεδίου Διαχείρισης Λεκανών Απορροής Ποταμών του ΥΔ Κρήτης (ΕΛ 13)

Μεγάλο τμήμα των ακτών της Κρήτης, κυρίως στο Νότιο τμήμα της, είναι βραχώδεις, απόκρημνες και δύσκολα προσπελάσιμες. Ανάμεσά τους σχηματίζονται εκτεταμένες ή και μικρότερες παραλίες με άμμο, βότσαλα, αμμοθίνες, αρμυρικά και καλαμώνες. Οι μεγάλες ή και μικρότερες πεδιάδες της Κρήτης, καθώς και οι μικρές κοιλάδες τροφοδοτούνται με νερό, από τους ορεινούς υδροσυλλέκτες και από πολλούς, μικρούς σχετικά ποταμούς, αλλά και πλήθος χειμάρρων και φαραγγιών. Λίμνες δεν υπάρχουν στην Κρήτη, εκτός από την μικρή λίμνη του Κουρνά και το πολύ μικρότερο τέναγος – λίμνη της Αγιάς.



Χάρτης 3-2 Μορφολογικά χαρακτηριστικά του ΥΔ Κρήτης (ΕΛ13)

3.3 Ανθρωπογενή Χαρακτηριστικά

3.3.1 Διοικητική δομή και πληθυσμός

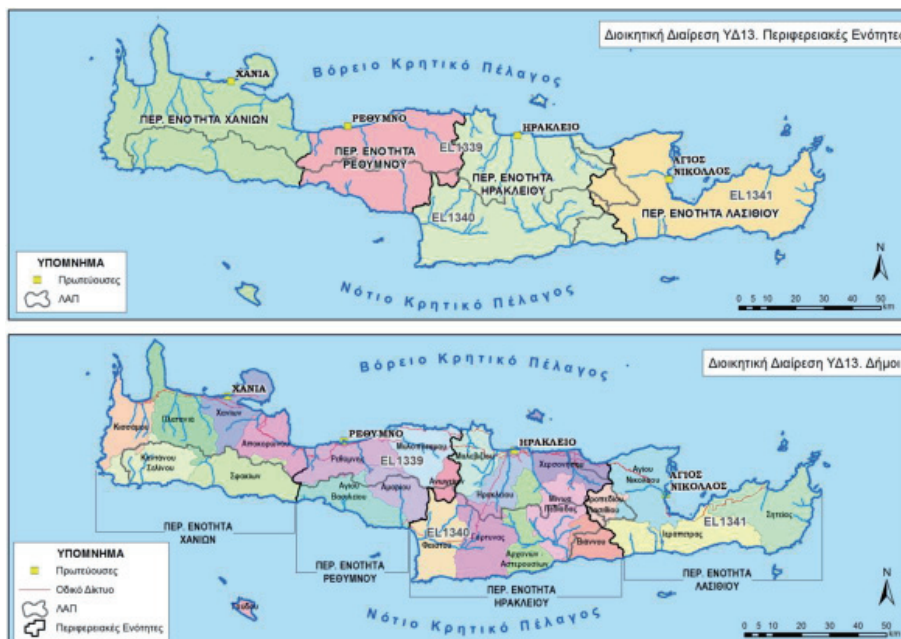
Η διοικητική υπαγωγή του ΥΔ σύμφωνα με το Ν.3852/4.6.2010 (ΦΕΚ 87/Α/2010) «Νέα Αρχιτεκτονική της Αυτοδιοίκησης και της Αποκεντρωμένης Διοίκησης – Πρόγραμμα Καλλικράτης» εμφανίζεται στο Χάρτη 3-2 και στον Πίνακα 3-2. Στον Πίνακα 3-2 επίσης παρατίθενται τα πληθυσμιακά στοιχεία της Απογραφής Πληθυσμού του 2011 (ΕΛΣΤΑΤ).

Πίνακας 3-2 Διοικητική Διάρθρωση ΥΔ Κρήτης (ΕΛ13) και πληθυσμιακά στοιχεία Απογραφής 2011

ΠΕ/Δήμος	Μόνιμος Πληθυσμός 2011	Πραγματικός Πληθυσμός 2011
ΠΕ Ηρακλείου	305.490	338.052
Δ. Αρχανών - Αστερουσίων	16.692	16.780
Δ. Βιάννου	5.563	5.679
Δ. Γόρτυνας	15.632	15.680
Δ. Ηρακλείου	173.993	175.113
Δ. Μαλεβιζίου	24.864	29.062
Δ. Μίνωα Πεδιάδας	17.563	17.829
Δ. Φαιστού	24.466	24.572
Δ. Χερσονήσου	26.717	53.337
ΠΕ Λασιθίου	75.381	75.995
Δ. Αγίου Νικολάου	27.074	28.033

1^η Αναθεώρηση του Σχεδίου Διαχείρισης Λεκανών Απορροής Ποταμών του ΥΔ Κρήτης (EL13)

ΠΕ/Δήμος	Μόνιμος Πληθυσμός 2011	Πραγματικός Πληθυσμός 2011
Δ. Ιεράπετρας	27.602	27.450
Δ. Οροπεδίου Λασιθίου	2.387	2.357
Δ. Σητείας	18.318	18.155
ΠΕ Ρεθύμνου	85.609	97.059
Δ. Αγίου Βασιλείου	7.427	8.484
Δ. Αμαρίου	5.915	5.843
Δ. Ανωγείων	2.379	2.382
Δ. Μυλοπόταμου	14.363	17.464
Δ. Ρεθύμνης	55.525	62.886
Χανίων	156.585	171.822
Δ. Αποκορώνου	12.807	15.660
Δ. Γαύδου	152	158
Δ. Καντάνου - Σελίνου	5.431	5.645
Δ. Κισσάμου	10.790	11.009
Δ. Πλατανιά	16.874	20.972
Δ. Σφακίων	1.889	2.224
Δ. Χανίων	108.642	116.154
Σύνολο Περιφέρειας Κρήτης	623.065	682.928



Χάρτης 3-3 Διοικητική Διάρθρωση ΥΔ Κρήτης (EL13)

Επισημαίνεται ότι τα ΥΔ είναι περιοχές οριοθετημένες μεταξύ τους από υδροκρίτες ή νησιωτικές περιοχές, που περιλαμβάνουν ολοκληρωμένα υδρογραφικά δίκτυα, με υδρολογικές συνθήκες κατά το δυνατόν όμοιες. Τα όρια και των ΥΔ και των ΛΑΠ είναι καθορισμένα με υδρολογικά κριτήρια, ως εκ τούτου, τα όρια αυτά συχνά διασχίζουν

1^ο Αναθεώρηση του Σχεδίου Διαχείρισης Λεκανών Απορροής Ποταμών του ΥΔ Κρήτης (ΕΛ 13)

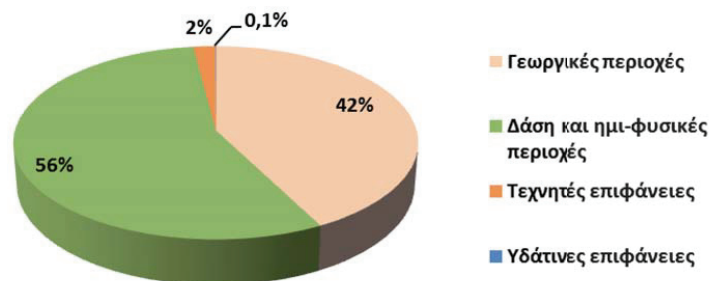
περιοχές διοικητικής διαίρεσης, όπως όρια Δήμων, Περιφερειακών Ενοτήτων (δηλ. των πρώην Νομών) και Περιφερειών.

3.3.2 Χρήσεις γης

Στο Υδατικό Διαμέρισμα Κρήτης (ΕΛ13) τα Δάση και οι ημιφυσικές περιοχές αφορούν στο 56% της έκτασής (Πίνακας 3-3) του. Η μεγαλύτερη ποσοστιαία κάλυψη απαντάται στη ΛΑΠ Ρεμάτων Ανατολικής Κρήτης (ΕΛ1341). Οι γεωργικές περιοχές καλύπτουν το 42% της έκτασης του ΥΔ, το 46% της ΛΑΠ Ρεμάτων Βορείου Τμήματος Χανίων – Ρεθύμνου – Ηρακλείου (ΕΛ1339), το 43% της ΛΑΠ Ρεμάτων Νοτίου Τμήματος Χανίων – Ρεθύμνου – Ηρακλείου (ΕΛ1340) και το 36% της ΛΑΠ Ρεμάτων Ανατολικής Κρήτης (ΕΛ1341). Οι τεχνητές επιφάνειες, που αφορούν κυρίως σε περιοχές οικιστικής ανάπτυξης και έργων υποδομής (λιμάνια, αεροδρόμια κλπ) καλύπτουν μόλις το 2% της έκτασης του ΥΔ. Η ΛΑΠ με το μεγαλύτερο ποσοστό τεχνητών επιφανειών είναι η ΛΑΠ Ρεμάτων Βορείου Τμήματος Χανίων – Ρεθύμνου – Ηρακλείου (3%).

Πίνακας 3-3 Κατανομή Χρήσεων Γης στο ΥΔ Κρήτης (ΕΛ13), ανά ΛΑΠ (Corine Land Cover, 2012)

ΛΑΠ	Γεωργικές περιοχές	Δάση και ημι-φυσικές περιοχές	Τεχνητές επιφάνειες	Υδάτινες επιφάνειες	Γενικό Άθροισμα
ΕΛ1339	45,65%	51,06%	3,22%	0,07%	100,00%
ΕΛ1340	42,54%	56,90%	0,50%	0,05%	100,00%
ΕΛ1341	35,68%	62,51%	1,76%	0,05%	100,00%
ΥΔ Κρήτης	42,38%	55,59%	1,98%	0,06%	100,00%



Σχήμα 3-1 Κατανομή Χρήσεων Γης στο ΥΔ Κρήτης(ΕΛ13) (Corine Land Cover, 2012)

1^η Αναθεώρηση του Σχεδίου Διαχείρισης Λεκανών Απορροής Ποταμών του ΥΔ Κρήτης (EL 13)

Χάρτης 3-4 Χρήσεις γης στο ΥΔ Κρήτης (EL13) (Corine Land Cover, 2012)

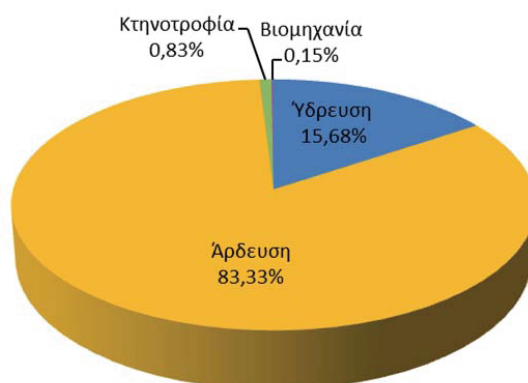
3.3.3 Ζήτηση και κύριες χρήσεις ύδατος

Στον ακόλουθο πίνακα και στο σχετικό διάγραμμα, παρουσιάζονται οι συνολικές απολήψεις νερού για την ικανοποίηση των χρήσεων ύδρευσης, άρδευσης, κτηνοτροφίας και βιομηχανίας, στο Υδατικό Διαμέρισμα Κρήτης. Από τα στοιχεία αυτά καθίσταται εμφανές ότι το μέγιστο μέρος των απολήψεων αφορά την άρδευση που ανέρχεται στο 83% των συνολικών απολήψεων και ακολουθεί η ύδρευση που φτάνει στο 16%. Οι απολήψεις που αφορούν την κτηνοτροφία και τη βιομηχανία κατέχουν μικρό ποσοστό στο σύνολο των απολήψεων και είναι περίπου μοιρασμένες έχοντας αντίστοιχα το 0,8% και 0,15%.

Πίνακας 3-4 Ανάγκες νερού ανά χρήση και ΛΑΠ στο ΥΔ Κρήτης (EL13)

Ύδρευση (10^6m^3)	Άρδευση (10^6m^3)	Κτηνοτροφία (10^6m^3)	Βιομηχανία (10^6m^3)
78,10	415,00	4,16	0,75

* Με τη μεθοδολογία, που εφαρμόστηκε στο Κεφάλαιο 5 του Αναλυτικού Κειμένου Τεκμηρίωσης "Ανάλυση ανθρωπογενών πιέσεων και των επιπτώσεών τους στα επιφανειακά και στα υπόγεια υδατικά συστήματα" εκτιμάται σε 127,50 εκ. κ.μ.
 **Η θεωρητική (βέλτιστη) άρδευση, όπως προκύπτει από τις καλλιεργούμενες εκτάσεις ανέρχεται σε 478,00 εκ. κ.μ.



Σχήμα 3-2 Κατανομή αναγκών ανά χρήση για το ΥΔ Κρήτης (EL13)

1^ο Αναθεώρηση του Σχεδίου Διαχείρισης Λεκανών Απορροής Ποταμών του ΥΔ Κρήτης (ΕΛ 13)

Τα στοιχεία ζήτησης για τις διάφορες χρήσεις προέκυψαν σύμφωνα με τα αναφερόμενα στο Κεφάλαιο 5 του Αναλυτικό Κείμενο Τεκμηρίωσης "Ανάλυση ανθρωπογενών πιέσεων και των επιπτώσεών τους στα επιφανειακά και στα υπόγεια υδατικά συστήματα" ανέρχονται σε 127,50 εκ. κ.μ. Επισημαίνεται ότι στη μεθοδολογία, που εφαρμόστηκε στον εν λόγω Αναλυτικό Κείμενο Τεκμηρίωσης, για την εκτίμηση της υδρευτικής ζήτησης του πραγματικού πληθυσμού χρησιμοποιήθηκε ημερήσια κατά κεφαλή κατανάλωση ίση με 250 λίτρα, σε συνδυασμό με το παρατηρούμενο έλλειμμα και τις απώλειες. Παρόμοια, για την υδρευτική ζήτηση των τουριστών χρησιμοποιήθηκε ημερήσια κατανάλωση ανά διανυκτέρευση ίση με 400 λίτρα. Βάσει στοιχείων της Διεύθυνσης Υδάτων Κρήτης, οι ανωτέρω ημερήσιες καταναλώσεις εμπεριέχουν ήδη τις απώλειες και ως εκ τούτου οι αντλήσεις για ύδρευση εκτιμώνται περί τα 78,10 εκ.κ.μ.

1^η Αναθεώρηση του Σχεδίου Διαχείρισης Λεκανών Απορροής Ποταμών του ΥΔ Κρήτης (ΕΛ 13)

3.4 Αρμόδιες Αρχές

3.4.1 Ταυτότητα της αρμόδιας Αρχής

Σύμφωνα με το Ν. 3199/2003 (ΦΕΚ 280/Α/2003), όπως έχει τροποποιηθεί και ισχύει, για την Προστασία και Διαχείριση των Υδάτων, ο οποίος εναρμονίζει το Εθνικό Δίκαιο προς τις διατάξεις της ως άνω Οδηγίας, ορίζονται οι αρμόδιες αρχές για την προστασία και διαχείριση των υδάτων. Οι αρμόδιες αρχές είναι:

Η **Εθνική Επιτροπή Υδάτων**, έχει ορισθεί ως το υψηλού επιπέδου διυπουργικό όργανο και έχει την ευθύνη χάραξης της πολιτικής για τη διαχείριση και προστασία των υδατικών πόρων της χώρας και αποτελείται από τους υπουργούς:

- α) Περιβάλλοντος και Ενέργειας, ως Πρόεδρο,
- β) Υποδομών και Μεταφορών
- γ) Οικονομικών
- δ) Οικονομίας και Ανάπτυξης
- ε) Εσωτερικών
- στ) Υγείας
- ζ) Αγροτικής Ανάπτυξης και Τροφίμων
- η) Διοικητικής Ανασυγκρότησης

Στην Επιτροπή μπορεί να συμμετέχουν, ύστερα από πρόσκληση του Προέδρου, και άλλοι Υπουργοί εφόσον συζητούνται θέματα αρμοδιότητάς τους, ενώ μετέχει και ο Υπουργός Εξωτερικών, όταν συζητούνται θέματα που αφορούν σε διακρατικά ύδατα.

Το **Εθνικό Συμβούλιο Υδάτων**, γνωμοδοτεί προς την Εθνική Επιτροπή Υδάτων για τα εθνικά προγράμματα προστασίας και διαχείρισης του υδατικού δυναμικού της χώρας, ενώ λαμβάνει γνώση της Ετήσιας Έκθεσης, την οποία υποβάλλει η Εθνική Επιτροπή Υδάτων, σχετικά με την κατάσταση του υδάτινου περιβάλλοντος της χώρας, την εφαρμογή της νομοθεσίας για την προστασία και διαχείριση των υδάτων, καθώς και για τη συμβατότητα με το ενωσιακό κεκτημένο. Αποτελείται από 26 μέλη (εκπροσώπους κομμάτων και φορέων) και Πρόεδρο τον Υπουργό Περιβάλλοντος και Ενέργειας. Το Εθνικό Συμβούλιο Υδάτων συγκαλείται από τον Πρόεδρό του τουλάχιστον μία φορά το χρόνο.

Η **Ειδική Γραμματεία Υδάτων**, η οποία έχει την αρμοδιότητα κατάρτισης των προγραμμάτων προστασίας και διαχείρισης των υδατικών πόρων της χώρας και του συντονισμού των υπηρεσιών και κρατικών φορέων για κάθε ζήτημα που αφορά στην προστασία και διαχείριση των υδάτων. Η Γραμματεία, σε συνεργασία με τις Διευθύνσεις Υδάτων των Αποκεντρωμένων Διοικήσεων, καταρτίζει τα εθνικά προγράμματα προστασίας και διαχείρισης του υδάτινου δυναμικού της χώρας και παρακολουθεί και συντονίζει την εφαρμογή τους.

1^ο Αναθεώρηση του Σχεδίου Διαχείρισης Λεκανών Απορροής Ποταμών του ΥΔ Κρήτης (ΕΛ 13)

Πίνακας 3-5 Ταυτότητα Εθνικής Αρμόδιας Αρχής

Επίσημη Επωνυμία	Ειδική Γραμματεία Υδάτων
Ακρωνύμιο	ΕΓΥ
Νομικό καθεστώς	Ενιαίος διοικητικός τομέας του Υπουργείου, Περιβάλλοντος και Ενέργειας
Διατάξεις Δημιουργίας και Καθορισμού Αρμοδιοτήτων	Ν. 3199/2003 (ΦΕΚ 280/Α/2003) για την Προστασία και Διαχείριση των Υδάτων, όπως τροποποιήθηκε και ισχύει, ιδίως με τους Ν.4117/2013 (ΦΕΚ 29/Α/2013) και Ν.4315/2014 (ΦΕΚ 269/Α/2014). ΠΔ 132/2017 (ΦΕΚ 160/Α/2017) «Οργανισμός Υπουργείου Περιβάλλοντος και Ενέργειας»
Στοιχεία Επικοινωνίας	
Ταχυδρομική διεύθυνση	Αμαλιάδος 17
Ταχ. Κωδικός	11523
Πόλη	Αθήνα
Χώρα	Ελλάδα
Ιστοσελίδα	http://www.ypeka.gr/ http://wfdver.ypeka.gr
Σημεία επαφής	Τηλ. 210 6475102, 213 1515410 e-mail: info.egy@prv.ypeka.gr

Επιπλέον, σε θέματα εφαρμογής της Οδηγίας 2000/60/ΕΚ εμπλέκονται σε Εθνικό Επίπεδο τα ακόλουθα Υπουργεία: Υπ. Εξωτερικών, Υπ. Αγροτικής Ανάπτυξης και Τροφίμων, Υπ. Υποδομών και Μεταφορών, Υπ. Οικονομίας και Ανάπτυξης, Υπ. Υγείας, Υπ. Ναυτιλίας και Νησιωτικής Πολιτικής, Υπ. Εσωτερικών

Σε περιφερειακό επίπεδο οι αρμόδιες αρχές είναι

Το **Συμβούλιο Υδάτων Αποκεντρωμένης Διοίκησης**, το οποίο σύμφωνα με το άρθρο 6 του Ν.3199/03, όπως τροποποιήθηκε με το άρθρο 53 του Ν. 4423 (ΦΕΚ 182/Α/2016), συνιστάται σε κάθε Αποκεντρωμένη Διοίκηση και αποτελεί όργανο κοινωνικού διαλόγου και διαβούλευσης για θέματα προστασίας και διαχείρισης των υδάτων. Στην περίπτωση που το Σχέδιο Διαχείρισης Λεκανών Απορροής Ποταμών του Υδατικού Διαμερίσματος καταρτίζεται από την Αποκεντρωμένη Διοίκηση το Συμβούλιο Υδάτων Αποκεντρωμένης Διοίκησης γνωμοδοτεί πριν την έγκριση του Σχεδίου Διαχείρισης και εκφράζει τη γνώμη του προς τον Γενικό Γραμματέα της Αποκεντρωμένης Διοίκησης [ή άλλως προς τον Συντονιστή Αποκεντρωμένης Διοίκησης, κατά το άρθρο 28 του Ν. 4325/2015 (ΦΕΚ 47/Α/2015)] για κάθε θέμα προστασίας και διαχείρισης των υδάτων που αυτός του υποβάλλει. Επίσης, σε αυτή την περίπτωση, το Συμβούλιο Υδάτων Αποκεντρωμένης Διοίκησης, πριν γνωμοδοτήσει για το Σχέδιο Διαχείρισης, το δημοσιοποιεί προκειμένου το κοινό να πληροφορηθεί το περιεχόμενό του και να συμμετάσχει στη δημόσια διαβούλευση γι αυτό, μέσα σε προθεσμία που ορίζει το Συμβούλιο Υδάτων Αποκεντρωμένης Διοίκησης.

Οι **Διευθύνσεις Υδάτων της Αποκεντρωμένης Διοίκησης**, μέσω των οποίων ασκούνται οι αρμοδιότητες της Αποκεντρωμένης Διοίκησης για την προστασία και διαχείριση των υδάτων.

Μετά από την αναδιοργάνωση των υπηρεσιών της Τοπικής Αυτοδιοίκησης ως αποτέλεσμα των διοικητικών μεταρρυθμίσεων του σχεδίου «Καλλικράτης», οι Δ/νσεις Υδάτων των τέως κρατικών Περιφερειών υπάγονται πλέον στις αντίστοιχες Αποκεντρωμένες Διοικήσεις. Η Αποκεντρωμένη Διοίκηση Κρήτης, στην αρμοδιότητα της οποίας υπάγονται όλες οι ΛΑΠ του

1^η Αναθεώρηση του Σχεδίου Διαχείρισης Λεκανών Απορροής Ποταμών του ΥΔ Κρήτης (ΕΛ 13)

ΥΔ Κρήτης (ΕΛ13), περιλαμβάνει μία Δ/νση Υδάτων, τη Δ/νση Υδάτων Κρήτης. Η Διεύθυνση Υδάτων είναι αρμόδια ιδίως για την προστασία και διαχείριση των υδάτων στην Περιφέρεια Κρήτης και ασκεί τις αρμοδιότητες που έχουν απονεμηθεί στην Αποκεντρωμένη Διοίκηση σύμφωνα με την κείμενη νομοθεσία.

Πίνακας 3-6 Ταυτότητα Περιφερειακών Αρμόδιων Αρχών

Επίσημη Επωνυμία	Αποκεντρωμένη Διοίκηση Κρήτης, Διεύθυνση Υδάτων Κρήτης
Ακρωνύμιο	ΔΥΚΡΗ
Νομικό καθεστώς	Οργανική Μονάδα της Αποκεντρωμένης Διοίκησης Κρήτης Υπάγεται στη Γενική Διεύθυνση Χωροταξικής και Περιβαλλοντικής Πολιτικής
Διατάξεις Δημιουργίας και Καθορισμού Αρμοδιοτήτων	Ν. 3199/2003 (ΦΕΚ 280/Α/2003) για την Προστασία και Διαχείριση των Υδάτων, όπως τροποποιήθηκε και ισχύει, ιδίως με τους Ν.4117/2013 (ΦΕΚ 29/Α/2013) και Ν.4315/2014 (ΦΕΚ 269/Α/2014). Ν. 3852/2010 (ΦΕΚ 87/Α/2010) Πρόγραμμα Καλλικράτης, όπως ισχύει. ΠΔ 136 (ΦΕΚ 229/Α/2010) «Οργανισμός της Αποκεντρωμένης Διοίκησης Κρήτης».
Στοιχεία Επικοινωνίας	
Ταχυδρομική διεύθυνση	Πλατεία Κουντουριώτη, 71202, Ηράκλειο Κρήτης, Ελλάδα
Ιστοσελίδα	http://www.apdkritis.gov.gr/
Σημεία επαφής	Τηλ. 2813 404136 Φαξ: 2813-404198 ydata@apdkritis.gov.gr e-mail: m.kritsothakis@apdkritis.gov.gr

Επιπλέον, σε θέματα εφαρμογής της Οδηγίας 2000/60/ΕΚ εμπλέκονται σε Περιφερειακό Επίπεδο οι ΟΤΑ Α και Β Βαθμού.

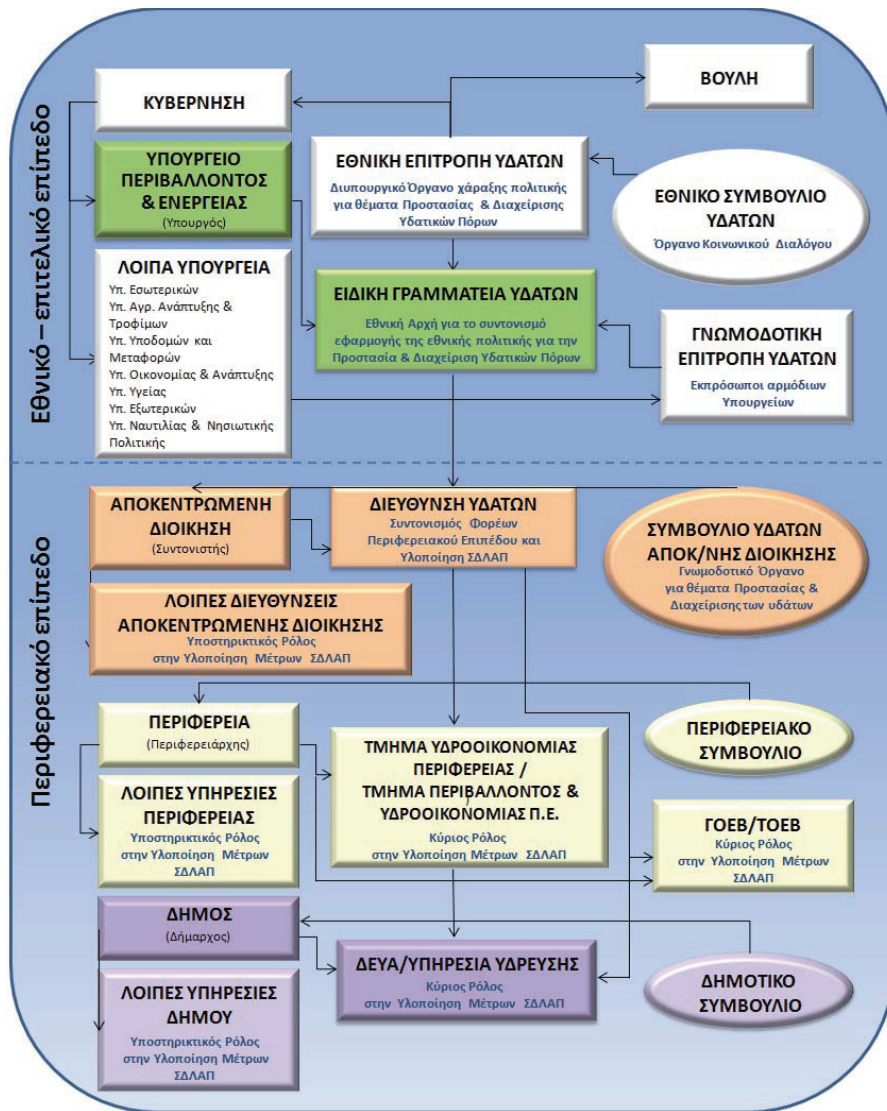
3.4.2 Κύριες αρμοδιότητες

Σύμφωνα με τη "Νέα Αρχιτεκτονική της Αυτοδιοίκησης και της Αποκεντρωμένης Διοίκησης – Πρόγραμμα Καλλικράτης" Ν.3852/2010 (ΦΕΚ 87/Α/2010), οι εκ του Ν.3199/2003 (ΦΕΚ 280/Α/2003) περί προστασίας και διαχείρισης των Υδατικών πόρων προβλεπόμενες αρμοδιότητες επιμερίζονται μεταξύ της Κρατικής Διοίκησης και των αιρετών Περιφερειών.

Η Κρατική Διοίκηση επιφορτίζεται με την ευθύνη χάραξης της στρατηγικής προστασίας και διαχείρισης και οι αιρετές περιφέρειες κυρίως με την υλοποίηση του στρατηγικού σχεδιασμού. Πιο συγκεκριμένα, η αρμοδιότητα για τον καθορισμό των μέτρων για την προστασία των υδάτων ασκείται από την Αποκεντρωμένη Διοίκηση ενώ ο έλεγχος τήρησης αυτών, όπως και ο έλεγχος της διαχείρισης υπόγειων και επιφανειακών αρδευτικών υδάτων, ο έλεγχος της εκτέλεσης εργασιών για την ανεύρεση υπόγειων υδάτων και εκτέλεσης έργων αξιοποίησης υδατικών πόρων, ο έλεγχος των σημειακών και διάχυτων εκπομπών ρύπων στα ύδατα ασκείται από την Περιφέρεια και τους Δήμους

Στο σχήμα που ακολουθεί απεικονίζονται διαγραμματικά οι αρμόδιες αρχές σε εθνικό, περιφερειακό και τοπικό επίπεδο.

1^η Αναθεώρηση του Σχεδίου Διαχείρισης Λεκανών Απορροής Ποταμών του ΥΔ Κρήτης (ΕΛ 13)



Σχήμα 3-3 Αρμόδιες αρχές σε εθνικό, περιφερειακό και τοπικό επίπεδο

1^η Αναθεώρηση του Σχεδίου Διαχείρισης Λεκανών Απορροής Ποταμών του ΥΔ Κρήτης (EL 13)

Στον παρακάτω πίνακα δίδεται μια εποπτική εικόνα της φύσης του ρόλου που διαδραματίζει κάθε αρμόδια αρχή ανά θεματικό αντικείμενο στο πλαίσιο της διαχείρισης και προστασίας των υδάτων.

Πίνακας 3-7 Ρόλοι Αρμοδίων Αρχών

Αρχή	Ρόλοι												
	Ανάλυση πιέσεων και επιπτώσεων	Οικονομική ανάλυση	Παρακολούθηση επιφανειακών υδάτων	Παρακολούθηση υπόγειων υδάτων	Αξιολόγηση κατάστασης επιφανειακών υδάτων	Αξιολόγηση κατάστασης υπόγειων υδάτων	Κατάρτιση ΣΔΛΑΠ	Κατάρτιση ΠΜ	Εφαρμογή μέτρων	Συμμετοχή του κοινού	Επιβολή κανονισμών	Συντονισμός εφαρμογής	Υποβολή στοιχείων στην Ευρωπαϊκή Επιτροπή
Ειδική Γραμματεία Υδάτων του Υπ. Περιβάλλοντος & Ενέργειας	B	B	B	B	B	B	B	B	B	B	B	B	B
Διεύθυνση Υδάτων Αποκεντρωμένης Διοίκησης	Σ	Σ	-	-	-	-	Σ	Σ	B	B	B	B	-
Υπ. Εξωτερικών	-	-	-	-	-	-	-	-	Σ	-	B	-	-
Υπ. Αγροτικής Ανάπτυξης και Τροφίμων	-	-	-	-	-	-	-	-	B	-	Σ	-	-
Υπ. Υποδομών και Μεταφορών	-	-	-	-	-	-	-	-	B	-	Σ	-	-
Υπ. Οικονομίας και Ανάπτυξης	-	-	-	-	-	-	-	-	B	-	Σ	-	-
Υπ. Υγείας	-	-	-	-	-	-	-	-	B	-	Σ	-	-
Υπ. Ναυτιλίας και Νησιωτικής Πολιτικής	-	-	-	-	-	-	-	-	B	-	Σ	-	-
Υπ. Εσωτερικών	-	-	-	-	-	-	-	-	B	-	Σ	-	-
Δήμοι	-	-	-	-	-	-	-	-	B	Σ	-	-	-
Περιφέρειες	-	-	-	-	-	-	-	-	B	Σ	Σ	-	-
B	Βασικός Ρόλος												
Σ	Συμπληρωματικός Ρόλος												
-	Κανένας ρόλος												

Βασικό προαπαιτούμενο για την αποτελεσματική εφαρμογή των Σχεδίων Διαχείρισης ΛΑΠ της χώρας, είναι η συναίνεση και ο αναγκαίος συντονισμός των εμπλεκόμενων δημόσιων φορέων για την υλοποίηση και εφαρμογή των προβλεπόμενων στο ΣΔΛΑΠ σε όλα τα επίπεδα διακυβέρνησης. Σε εθνικό επίπεδο αυτό διασφαλίζεται από την Εθνική Επιτροπή Υδάτων. Σε επίπεδο κεντρικής διοίκησης η ΕΓΥ έχει το θεσμικό ρόλο της παρακολούθησης, συνδρομής και εποπτείας των Δ/σεων Υδάτων των Αποκεντρωμένων Διοικήσεων, πλην όμως αυτές υπάγονται διοικητικά στο Υπουργείο Εσωτερικών. Αυτή η θεσμική ιδιαιτερότητα έχει τις ακόλουθες επιπτώσεις:

1^η Αναθεώρηση του Σχεδίου Διαχείρισης Λεκανών Απορροής Ποταμών του ΥΔ Κρήτης (ΕΛ 13)

- α) αποδυναμώνεται ο εποπτικός ρόλος της ΕΓΥ η οποία έχει αποκλειστική αρμοδιότητα για την εφαρμογή της εθνικής πολιτικής σχετικά με την προστασία και διαχείριση των υδατικών πόρων της χώρας,
- β) δημιουργούνται προβλήματα και δυσλειτουργίες στην εφαρμογή του Σχεδίου Διαχείρισης ΛΑΠ, κυρίως όταν το Υδατικό Διαμέρισμα εκτείνεται στα διοικητικά όρια περισσότερων της μιας Αποκεντρωμένων Διοικήσεων, διότι δυσχεραίνεται σημαντικά ο απαιτούμενος συντονισμός όλων των εμπλεκόμενων δημόσιων φορέων συμπεριλαμβανομένων των Οργανισμών Τοπικής Αυτοδιοίκησης,
- γ) διασπάται η απαιτούμενη ενιαία αντιμετώπιση στην εφαρμογή του Σχεδίου Διαχείρισης ΛΑΠ όπως θα έπρεπε για την επιδιωκόμενη αποτελεσματικότητά του.

Συναρμοδιότητες

Η Εθνική Επιτροπή Υδάτων με την υπ' αριθμ. οικ. 706/16.07.2010 Απόφαση (ΦΕΚ 1383/Β/2010 και ειδικότερα στο Παράρτημα ΙΙ αυτής, όπως αυτή διορθώθηκε με το ΦΕΚ 1572/Β/2010), όρισε τις αρμόδιες, τότε κρατικές, Περιφέρειες ανά Λεκάνη Απορροής Ποταμού σε κάθε Υδατικό Διαμέρισμα της χώρας. Έτσι, για τις ΛΑΠ του ΥΔ Κρήτης και σύμφωνα με τις διατάξεις του Ν.3852/2010 μόνη αρμόδια Αποκεντρωμένη Διοίκηση είναι η Αποκεντρωμένη Διοίκηση Κρήτης.

4. ΚΑΘΟΡΙΣΜΟΣ ΥΔΑΤΙΚΩΝ ΣΥΣΤΗΜΑΤΩΝ

4.1 Συστήματα Επιφανειακών Υδάτων – Τυπολογία

Σύμφωνα με την Οδηγία 2000/60/ΕΚ (Άρθρο 2, παρ. 1) ο χαρακτηρισμός και καθορισμός των επιφανειακών υδάτων στοχεύει αρχικά στην αναγνώριση των επιφανειακών υδατικών συστημάτων και την κατάταξή τους σε 4 κατηγορίες:

- **Ποταμοί:** Συστήματα εσωτερικών υδάτων τα οποία ρέουν, κατά το πλείστον στην επιφάνεια του εδάφους αλλά το οποίο μπορεί για ένα μέρος της διαδρομής του να ρέει υπογείως.
- **Λίμνες:** Συστήματα στάσιμων εσωτερικών υδάτων.
- **Μεταβατικά ύδατα:** Συστήματα επιφανειακών υδάτων πλησίον του στομίου ποταμών τα οποία είναι εν μέρει αλμυρά λόγω της γεινιάσής τους με παράκτια ύδατα αλλά τα οποία μπορεί να επηρεάζονται ουσιαστικά από ρεύματα γλυκού νερού.
- **Παράκτια:** τα επιφανειακά ύδατα που βρίσκονται στην πλευρά της ξηράς μίας γραμμής της οποίας βρίσκεται σε απόσταση ενός ναυτικού μιλίου προς τη θάλασσα από το πλησιέστερο σημείο της γραμμής βάσης από την οποία μετράται το εύρος των χωρικών υδάτων και τα οποία κατά περίπτωση εκτείνονται μέχρι του απώτερου ορίου των μεταβατικών υδάτων.

Ο καθορισμός των παραπάνω κατηγοριών χρησιμεύει ως πλαίσιο για την περαιτέρω διάκριση υδατικών συστημάτων και για το λόγο αυτό θα πρέπει να ακολουθούνται οι ακόλουθοι γενικοί περιορισμοί:

- Να αναγνωριστούν τα σημαντικά συστήματα υδάτων και να προσδιοριστούν τα εξωτερικά όρια τους.
- Να αναγνωριστούν τα όρια μεταξύ των διαφορετικών κατηγοριών των τύπων υδατικών συστημάτων.

Το Σύστημα Επιφανειακών Υδάτων, σύμφωνα με την Οδηγία 2000/60/ΕΚ (Άρθρο 2, παρ. 1 Οδηγίας), ορίζεται ως: «διακεκριμένο και σημαντικό στοιχείο επιφανειακών υδάτων, όπως π.χ. μια λίμνη, ένας ταμιευτήρας, ένα ρεύμα, ένας ποταμός ή μια διώρυγα, ένα τμήμα ρεύματος, ποταμού ή διώρυγας, μεταβατικά ύδατα ή ένα τμήμα παράκτιων υδάτων».

Εκτός των παραπάνω κατηγοριών, τα Συστήματα Επιφανειακών Υδάτων διακρίνονται ως προς το βαθμό επέμβασης των ανθρώπων σε αυτά, σε:

1. Φυσικά υδατικά συστήματα.
2. Τεχνητά υδατικά συστήματα (ΤΥΣ): «ένα σύστημα επιφανειακών υδάτων που δημιουργείται με δραστηριότητα του ανθρώπου» (Ορισμός σύμφωνα με Άρθρο 2, παρ. 8 Οδηγίας).
3. Ιδιαίτεως τροποποιημένα υδατικά συστήματα (ΙΤΥΣ): «ένα σύστημα επιφανειακών υδάτων του οποίου ο χαρακτήρας έχει μεταβληθεί ουσιαστικά λόγω φυσικών αλλοιώσεων από τις δραστηριότητες του ανθρώπου και το οποίο ορίζεται από το κράτος μέλος» (Ορισμός σύμφωνα με Άρθρο 2, παρ. 9 Οδηγίας).

1^ο Αναθεώρηση του Σχεδίου Διαχείρισης Λεκανών Απορροής Ποταμών του ΥΔ Κρήτης (ΕΛ 13)

Η σημαντικότητα ενός στοιχείου επιφανειακών υδάτων αφορά κυρίως στο μέγεθός του. Η Οδηγία **ισχύει για το σύνολο των επιφανειακών υδάτων**, χωρίς να προσδιορίζεται κάποιο ελάχιστο μέγεθος για αυτά. Ωστόσο, τα επιφανειακά ύδατα περιλαμβάνουν έναν μεγάλο αριθμό πολύ μικρών στοιχείων και το διοικητικό φορτίο για τη διαχείρισή τους, προκειμένου να επιτύχουν τους στόχους της Οδηγίας, μπορεί να αποδειχθεί τεράστιο έτσι ώστε να μη καταστεί δυνατή η διαχείρισή του.

Η Οδηγία 2000/60/ΕΚ δεν περιλαμβάνει ένα όριο για πολύ μικρά “υδατικά συστήματα”. Εντούτοις, η Οδηγία (Παράρτημα ΙΙ) καθορίζει δύο συστήματα για τη διάκριση των υδατικών συστημάτων σε τύπους (διαδικασία τυπολογίας), το Σύστημα Α και το Σύστημα Β. Μόνο η τυπολογία με βάση το Σύστημα Α διευκρινίζει τιμές για τους παράγοντες μεγέθους για τους ποταμούς και τις λίμνες. Το μικρότερο εύρος μεγέθους για έναν τύπο ποταμών του Συστήματος Α είναι 10 - 100 km² περιοχή λεκάνης απορροής. Το μικρότερο εύρος μεγέθους για έναν τύπο λιμνών του Συστήματος Α είναι 0,5 – 1 km² επιφανειακή έκταση. Κανένα όριο ή εύρος μεγέθους δεν δίνεται για τα μικρά μεταβατικά και παράκτια ύδατα. Και στα δύο συστήματα Α & Β χρησιμοποιούνται οι ίδιοι υποχρεωτικοί παράγοντες. Η διαφορά μεταξύ τους είναι ότι το Σύστημα Α καθορίζει πώς θα χαρακτηριστούν χωρικά τα υδατικά συστήματα σε συγκεκριμένες κλάσεις υψομέτρου, μεγέθους και βάθους, ενώ το Σύστημα Β επιτρέπει τη χρήση πρόσθετων παραγόντων καθώς και ευέλικτο εύρος κλάσεων των παραγόντων. Σημειώνεται πως εφόσον χρησιμοποιηθεί το Σύστημα Β, θα πρέπει να καλύπτεται ο ίδιος αριθμός των κλάσεων ανά παράγοντα που υπάρχει στο Σύστημα Α, δηλ. η εφαρμογή του συστήματος Β πρέπει να επιτύχει τουλάχιστον το ίδιο επίπεδο διαφοροποίησης με το σύστημα Α.

Λαμβάνοντας υπόψη τα παραπάνω και με βάση το σχετικό Κατευθυντήριο Κείμενο Αρ. 2 για τα ΥΣ, δίνεται η δυνατότητα διαφοροποίησης της παραπάνω προσέγγισης σε περιοχές με πολλά μικρά υδατικά συστήματα, ως εξής:

- Εξετάζεται αν περιλαμβάνονται μικρά στοιχεία επιφανειακών υδάτων ως τμήματα ενός παρακείμενου μεγαλύτερου υδατικού συστήματος της ίδιας κατηγορίας επιφανειακών υδάτων και του ίδιου τύπου, όπου είναι δυνατόν.
- Όπου αυτό δεν είναι δυνατό, ελέγχονται προκαταρκτικά τα μικρά στοιχεία επιφανειακών υδάτων για τον προσδιορισμό τους ως υδατικό σύστημα, σύμφωνα με τη σημασία τους στο πλαίσιο των σκοπών και απαιτήσεων της Οδηγίας, όπως: οικολογική σημασία, επίτευξη των στόχων μιας προστατευόμενης περιοχής, σημαντικές δυσμενείς επιπτώσεις σε άλλα επιφανειακά ύδατα στην περιοχή λεκάνης ποταμού. Στην περίπτωση αυτή, μικρά στοιχεία τα οποία:
 - ανήκουν στην ίδια κατηγορία και τύπο,
 - επηρεάζονται από ίδια κατηγορία και επίπεδο πίεσης και
 - έχουν μια επιρροή σε άλλο καλά οριοθετημένο υδατικό σύστημα,μπορούν να ομαδοποιηθούν για τους σκοπούς αξιολόγησης και αναφοράς.
- Τα μικρά στοιχεία επιφανειακών υδάτων που δεν προσδιορίζονται ως επιφανειακά ΥΣ, προστατεύονται και, όπου είναι απαραίτητο, βελτιώνονται στην έκταση που απαιτείται για να επιτευχθούν οι στόχοι της Οδηγίας για τα υδατικά συστήματα στα οποία είναι άμεσα ή έμμεσα συνδεδεμένα.

1^η Αναθεώρηση του Σχεδίου Διαχείρισης Λεκανών Απορροής Ποταμών του ΥΔ Κρήτης (ΕΛ13)

Σχετικά με τη διακριτότητα ενός συστήματος επιφανειακών υδάτων, στο σχετικό κατευθυντήριο κείμενο αναφέρεται ότι: «Για να είναι ένα υδατικό επιφανειακό σύστημα διακεκριμένο στοιχείο επιφανειακών υδάτων, δεν πρέπει να επικαλύπτονται το ένα με το άλλο ή να αποτελούνται από στοιχεία επιφανειακών υδάτων που δεν είναι παρακείμενα».

Στο πλαίσιο της 1^{ης} Αναθεώρησης του Σχεδίου Διαχείρισης Λεκανών Απορροής Ποταμών του ΥΔ Κρήτης (ΕΛ13), έγινε επαναπροσδιορισμός, όπου κρίθηκε απαραίτητο, των υδατικών συστημάτων. Επίσης, καθώς οι ταμειυτήρες που εξετάζονται ως λιμναία ΙΤΥΣ αποτελούν ουσιαστικά ιδιαίτερος τροποποιημένα ποτάμια, στο πλαίσιο της 1^{ης} Αναθεώρησης έχει γίνει αλλαγή των κωδικών των εν λόγω ΥΣ.

Συνοπτικά, στο πλαίσιο της 1^{ης} Αναθεώρησης, στο ΥΔ Κρήτης (ΕΛ13) προσδιορίστηκαν συνολικά 153 επιφανειακά ΥΣ, η κατανομή των οποίων στο ΥΔ αλλά και ανά ΛΑΠ παρουσιάζεται στον ακόλουθο πίνακα.

Πίνακας 4-1 Αριθμός Επιφανειακών Υδατικών Συστημάτων στο ΥΔ Κρήτης (ΕΛ13) ανά ΛΑΠ

Τύπος ΥΣ	ΛΑΠ ΥΔ			Σύνολο ΥΔ
	ΛΑΠ ΕΛ1339	ΛΑΠ ΕΛ1340	ΛΑΠ ΕΛ1341	
Ποτάμια ΥΣ	63	44	16	123
Λιμναία ΥΣ	1	0	0	1
Μεταβατικά ΥΣ	4	0	0	4
Παράκτια ΥΣ	10	6	9	25
Σύνολο ΥΣ	78	50	25	153

Το σύνολο των επιφανειακών υδατικών συστημάτων παρουσιάζεται στις ακόλουθες ενότητες, βάσει της νέας τυπολογίας (κυρίως για τα ποτάμια ΥΣ) που οριστικοποιήθηκε στο πλαίσιο της 1^{ης} Αναθεώρησης.

4.1.1 Ποτάμια υδατικά συστήματα

Η Μεσογειακή Γεωγραφική Ομάδα Διαβαθμονόμησης (Mediterranean Intercalibration Group), στην οποία ανήκει η Ελλάδα, καθόρισε αρχικά, σύμφωνα με την Ευρωπαϊκή Απόφαση 2008/915/ΕΚ, 5 τύπους για τα ποτάμια (βλ. ακόλουθο πίνακα) ενώ πρόσθεσε και το «καθεστώ ροής ποταμού» ως μία ιδιαίτερης σημασίας παράμετρο για τη Μεσόγειο. Στη συνέχεια, λόγω των προβλημάτων των Κρατών Μελών της Μεσογείου να εντάξουν τους ποταμούς τους στους παραπάνω τύπους, οι περιγραφείς που κατηγοριοποιούν τους τύπους τους μειώθηκαν. Έτσι, σύμφωνα με την Ευρωπαϊκή Απόφαση 2013/480/ΕΚ, η οποία καταργεί την Απόφαση 2008/915/ΕΚ, οι περιγραφές που παρέμειναν είναι: η Λεκάνη Απορροής (με λιγότερες κλάσεις μεγέθους), η γεωλογία και το καθεστώ ροής.

1^η Αναθεώρηση του Σχεδίου Διαχείρισης Λεκανών Απορροής Ποταμών του ΥΔ Κρήτης (ΕΛ 13)

Πίνακας 4-2 Χαρακτηριστικά Μεσογειακού τύπου ποταμών, σύμφωνα με την Ευρωπαϊκή Απόφαση 2013/480/ΕΚ και την MED GIG

Τύπος	Χαρακτηρισμός Ποταμού	Λεκάνη Απορροής (km ²)	Γεωλογία	Καθεστώς ροής
R-M1	Μικρά μεσογειακά ρέματα	<100	Μικτή (εκτός από πυριτικά)	Έντονα εποχικό
R-M2	Μεσαία μεσογειακά ρέματα	100-1000	Μικτή (εκτός από πυριτικά)	Έντονα εποχικό
R-M3	Μεγάλα μεσογειακά ρέματα	1000-10000	Μικτή (εκτός από πυριτικά)	Έντονα εποχικό
R-M4	Ορεινά μεσογειακά ρέματα		Μη πυριτικό υπόβαθρο	Έντονα εποχικό
R-M5	Εποχικά ρέματα		-	Περιοδικό

Σύμφωνα με το Κείμενο Κατευθυντήριων Γραμμών «WFD Reporting Guidance 2016» οι ταμιευτήρες που σχηματίζονται από την κατασκευή φραγμάτων σε ποταμούς (δηλ. ιδιαιτέρως τροποποιημένους ποταμούς), θα πρέπει να δηλώνονται ως υδατικά συστήματα ποταμών. Οι ταμιευτήρες που προκύπτουν από την κατασκευή φραγμάτων σε ποταμούς θα πρέπει να τυποποιούνται και να αξιολογούνται με τα στοιχεία και τα εργαλεία που προορίζονται για τις λίμνες, καθώς οι λίμνες είναι η κατηγορία φυσικών επιφανειακών υδάτων προς την οποία ομοιάζουν περισσότερο.

Στο ΥΔ Κρήτης (ΕΛ13) εντοπίζονται **123 ποτάμια ΥΣ**, εκ των οποίων **5** αφορούν σε **ταμιευτήρες φραγμάτων**, όπως προέκυψαν έπειτα από τις απαραίτητες διορθώσεις στο πλαίσιο της 1^{ης} Αναθεώρησης, τα οποία χαρακτηρίστηκαν βάσει της νέας Τυπολογίας. Η αναλυτική μεθοδολογία προσδιορισμού παρουσιάζεται στο Αναλυτικό Κείμενο Τεκμηρίωσης «Χαρακτηρισμός, τυπολογία, τυπο-χαρακτηριστικές συνθήκες αναφοράς και αξιολόγηση/ταξινόμηση της κατάστασης όλων των κατηγοριών επιφανειακών υδατικών συστημάτων».

Τα ποτάμια υδατικά συστήματα του ΥΔ Κρήτης (ΕΛ13), καθώς και η νέα τυπολογία τους παρουσιάζονται ανά Λεκάνη Απορροής Ποταμού (ΛΑΠ) στον ακόλουθο Πίνακα και στο Χάρτη 4-1. Οι ταμιευτήρες παρουσιάζονται στην παράγραφο 4.1.2.

1^ο Αναθεώρηση του Σχεδίου Διαχείρισης Λεκανών Απορροής Ποταμών του ΥΔ Κρήτης (ΕΛ 13)

Πίνακας 4-3 Ποτάμια ΥΣ (πλην ταμειοτήρων) και νέα τυπολογία, σύμφωνα με την Ευρωπαϊκή Απόφαση 2013/480/ΕΚ και την MED GiG, ανά ΛΑΠ του ΥΔ Κρήτης (ΕΛ13)

α/α	Όνομα ΥΣ	Κωδικός ΥΣ	Κατηγορία	Μήκος (km)	Άμεση Λεκάνη Απορροής (km ²)	Αθροιστική Λεκάνη Απορροής (km ²)	Μέση Ετήσια Απορροή (hm ³)	Τύπος
ΛΑΠ Ρεμάτων Βορείου Τμήματος Χανίων - Ρεθύμνου - Ηρακλείου (ΕΛ1339)								
1	ΤΣΙΧΛΙΑΝΟΣ	EL1339R000101001N	ΦΥΣ	9,07	32,12	32,12	2,23	R-M5
2	ΓΙΦΛΟΣ	EL1339R000201003N	ΦΥΣ	8,68	27,63	27,63	2,56	R-M1
3	ΓΙΦΛΟΣ	EL1339R000201058N	ΦΥΣ	6,04	11,08	77,71	6,55	R-M5
4	ΓΙΦΛΟΣ	EL1339R000202104N	ΦΥΣ	3,2	4,59	39	3,16	R-M1
5	ΓΙΦΛΟΣ	EL1339R000202205N	ΦΥΣ	5,9	34,41	34,41	2,77	R-M1
6	ΤΑΥΡΩΝΙΤΗΣ	EL1339R000301006N	ΦΥΣ	3,94	7,43	130,85	23,86	R-M5
7	ΤΑΥΡΩΝΙΤΗΣ	EL1339R000301007N	ΦΥΣ	4,1	15,3	52,01	16,22	R-M5
8	ΤΑΥΡΩΝΙΤΗΣ	EL1339R000301008N	ΦΥΣ	6,72	28,43	28,43	6,5	R-M1
9	ΤΑΥΡΩΝΙΤΗΣ	EL1339R000301057N	ΦΥΣ	1,68	2,1	49,91	14,87	R-M1
10	ΤΑΥΡΩΝΙΤΗΣ	EL1339R000302009N	ΦΥΣ	9,01	21,48	21,48	8,17	R-M1
11	ΤΑΥΡΩΝΙΤΗΣ	EL1339R000303110N	ΦΥΣ	17,8	56,12	56,12	7,11	R-M1
12	ΚΕΡΙΤΗΣ	EL1339R000401011N	ΦΥΣ	4,29	17,03	180,26	84,94	R-M2
13	ΚΕΡΙΤΗΣ	EL1339R000401012H	ΠΥΣ	1,9	2,79	17,92	67,2	R-M1
14	ΚΕΡΙΤΗΣ	EL1339R000401114N	ΦΥΣ	10,99	80,26	145,32	16,53	R-M2
15	ΚΕΡΙΤΗΣ	EL1339R000401115N	ΦΥΣ	2,41	65,05	65,05	8,27	R-M4
16	ΚΕΡΙΤΗΣ	EL1339R000402013N	ΦΥΣ	2,25	15,12	15,12	67	R-M1
17	ΚΟΙΛΙΑΡΗΣ	EL1339R000501016N	ΦΥΣ	0,85	2,61	130,94	12,76	R-M2
18	ΚΟΙΛΙΑΡΗΣ	EL1339R000501017N	ΦΥΣ	3,9	61,64	61,64	6,62	R-M5
19	ΚΟΙΛΙΑΡΗΣ	EL1339R000501059N	ΦΥΣ	1,42	10,16	128,33	12,58	R-M2
20	ΚΟΙΛΙΑΡΗΣ	EL1339R000501060N	ΦΥΣ	0,56	0,48	118,17	11,84	R-M2
21	ΚΟΙΛΙΑΡΗΣ	EL1339R000502118N	ΦΥΣ	14,25	56,06	56,06	5,18	R-M5
22	ΑΛΜΥΡΟΣ ΧΑΝΙΩΝ	EL1339R000601019N	ΦΥΣ	2,57	112,46	112,46	14,87	R-M5
23	ΑΛΜΥΡΟΣ ΧΑΝΙΩΝ	EL1339R000601062N	ΦΥΣ	4,33	26,48	138,94	18,04	R-M5
24	ΚΟΥΡΝΙΩΤΗΣ	EL1339R000701020N	ΦΥΣ	2,97	9,17	18,22	2,03	R-M1
25	ΜΟΥΣΣΛΑΣ	EL1339R000801021N	ΦΥΣ	7,43	49,31	49,31	4,96	R-M1
26	ΠΕΤΡΕΣ	EL1339R000901022N	ΦΥΣ	1,19	1,2	127,24	9,84	R-M5
27	ΠΕΤΡΕΣ	EL1339R000901023N	ΦΥΣ	1,76	4,63	126,04	9,74	R-M2
28	ΠΕΤΡΕΣ	EL1339R000901024N	ΦΥΣ	2,28	79,16	79,16	5,8	R-M1

Υπουργείο Περιβάλλοντος & Ενέργειας, Ειδική Γραμματεία Υδάτων

1^ο Αναθεώρηση του Σχεδίου Διαχείρισης Λεκανών Απορροής Ποταμών του ΥΔ Κρήτης (ΕΛ 13)

α/α	Όνομα ΥΣ	Κωδικός ΥΣ	Κατηγορία	Μήκος (km)	Άμεση Λεκάνη Απορροής (km ²)	Αθροιστική Λεκάνη Απορροής (km ²)	Μέση Ετήσια Απορροή (hm ³)	Τύπος
29	ΠΕΤΡΕΣ	EL1339R000902125N	ΦΥΣ	6,81	42,25	42,25	3,56	R-M5
30	ΣΦΑΚΟΥΡΑΚΟ	EL1339R001001026H	ΠΥΣ	10,66	42,85	103,61	17,84	R-M5
31	ΣΦΑΚΟΥΡΑΚΟ	EL1339R001001063H	ΠΥΣ	1,93	18,32	121,94	19,2	R-M5
32	ΜΥΛΟΠΟΤΑΜΟΣ	EL1339R001101027N	ΦΥΣ	7,45	36,06	375,26	44,04	R-M5
33	ΜΥΛΟΠΟΤΑΜΟΣ	EL1339R001101028N	ΦΥΣ	9,96	135,96	339,21	40,58	R-M5
34	ΜΥΛΟΠΟΤΑΜΟΣ	EL1339R001101029N	ΦΥΣ	2,95	5,99	203,25	24,88	R-M5
35	ΜΥΛΟΠΟΤΑΜΟΣ	EL1339R001101030N	ΦΥΣ	8,94	96,3	96,3	10,59	R-M5
36	ΜΥΛΟΠΟΤΑΜΟΣ	EL1339R001102131N	ΦΥΣ	3,49	100,96	100,96	13,64	R-M5
37	ΦΟΔΕΛΕ	EL1339R001201032N	ΦΥΣ	4,21	13,02	44,3	3,58	R-M1
38	ΦΟΔΕΛΕ	EL1339R001201033N	ΦΥΣ	1,12	1,23	31,28	2,56	R-M5
39	ΦΟΔΕΛΕ	EL1339R001201034N	ΦΥΣ	4,35	21,64	21,64	1,82	R-M5
40	ΦΟΔΕΛΕ	EL1339R001202135N	ΦΥΣ	4,4	8,41	8,41	0,65	R-M5
41	ΓΑΖΑΝΟΣ	EL1339R001301036N	ΦΥΣ	3,02	22,74	182,17	6,87	R-M5
42	ΓΑΖΑΝΟΣ	EL1339R001302138N	ΦΥΣ	13,39	74,52	74,52	2,66	R-M5
43	ΓΑΖΑΝΟΣ	EL1339R001303037N	ΦΥΣ	12,29	27,97	84,91	3,54	R-M5
44	ΓΑΖΑΝΟΣ	EL1339R001304239N	ΦΥΣ	3,23	10,54	10,54	0,44	R-M5
45	ΓΑΖΑΝΟΣ	EL1339R001306340N	ΦΥΣ	1,67	46,39	46,39	2,14	R-M5
46	ΠΟΦΥΡΟΣ	EL1339R001401041N	ΦΥΣ	1,7	6,95	189,76	26,63	R-M5
47	ΠΟΦΥΡΟΣ	EL1339R001401042N	ΦΥΣ	17,31	103,91	170,85	25,55	R-M5
48	ΠΟΦΥΡΟΣ	EL1339R001401043N	ΦΥΣ	6,34	66,93	66,93	10,92	R-M5
49	ΠΟΦΥΡΟΣ	EL1339R001401061N	ΦΥΣ	3,1	11,96	182,81	26,27	R-M5
50	ΚΑΡΤΕΡΟΣ	EL1339R001501044N	ΦΥΣ	13,87	62,65	191,61	13,51	R-M5
51	ΚΑΡΤΕΡΟΣ	EL1339R001502046N	ΦΥΣ	4,76	55,02	55,02	3,71	R-M5
52	ΚΑΡΤΕΡΟΣ	EL1339R001503045N	ΦΥΣ	6,67	73,93	73,93	5,77	R-M5
53	ΑΠΟΣΕΛΕΜΗΣ	EL1339R001601047N	ΦΥΣ	8,42	14,73	122,19	15,39	R-M5
54	ΑΠΟΣΕΛΕΜΗΣ	EL1339R001602049N	ΦΥΣ	4,63	15,94	30,56	2,4	R-M5
55	ΑΠΟΣΕΛΕΜΗΣ	EL1339R001602151N	ΦΥΣ	2,1	1,27	6,57	0,53	R-M5
56	ΑΠΟΣΕΛΕΜΗΣ	EL1339R001602152N	ΦΥΣ	2,29	5,3	5,3	0,43	R-M1
57	ΑΠΟΣΕΛΕΜΗΣ	EL1339R001602250N	ΦΥΣ	2,62	8,05	8,05	0,6	R-M5
58	ΑΠΟΣΕΛΕΜΗΣ	EL1339R001603048H	ΠΥΣ	5,75	17,56	76,91	12,04	R-M5

1^η Αναθεώρηση του Σχεδίου Διαχείρισης Λεκανών Απορροής Ποταμών του ΥΔ Κρήτης (ΕΛ 13)

α/α	Όνομα ΥΣ	Κωδικός ΥΣ	Κατηγορία	Μήκος (km)	Άμεση Λεκάνη Απορροής (km ²)	Αθροιστική Λεκάνη Απορροής (km ²)	Μέση Ετήσια Απορροή (hm ³)	Τύπος
59	ΑΠΟΣΕΛΕΜΗΣ	EL1339R001603053N	ΦΥΣ	3,52	19,63	21,2	3,34	R-M5
60	ΑΠΟΣΕΛΕΜΗΣ	EL1339R001604057N	ΦΥΣ	7,62	16,31	16,31	9,73	R-M5
61	ΑΠΟΣΕΛΕΜΗΣ	EL1339R001605056N	ΦΥΣ	1,63	1,57	1,57	0,26	R-M1
ΛΑΠ Ρεμάτων Νοτίου Τμήματος Χανίων - Ρεθύμνου - Ηρακλείου (ΕΙ1340)								
62	ΑΝΑΠΟΔΑΡΗΣ	EL1340R000101001N	ΦΥΣ	9,63	31,36	517,4	31,55	R-M5
63	ΑΝΑΠΟΔΑΡΗΣ	EL1340R000102105N	ΦΥΣ	9,3	17,32	93,75	2,47	R-M5
64	ΑΝΑΠΟΔΑΡΗΣ	EL1340R000102107N	ΦΥΣ	4,29	76,43	76,43	2,17	R-M5
65	ΑΝΑΠΟΔΑΡΗΣ	EL1340R000103002N	ΦΥΣ	1,8	1,94	392,29	27,68	R-M5
66	ΑΝΑΠΟΔΑΡΗΣ	EL1340R000104108H	ΠΥΣ	7,89	19,07	103,78	1,82	R-M5
67	ΑΝΑΠΟΔΑΡΗΣ	EL1340R000104109N	ΦΥΣ	9,65	84,71	84,71	1,49	R-M5
68	ΑΝΑΠΟΔΑΡΗΣ	EL1340R000105003N	ΦΥΣ	6,92	25,55	286,57	25,83	R-M5
69	ΑΝΑΠΟΔΑΡΗΣ	EL1340R000106109N	ΦΥΣ	7,36	18,81	54,41	3,47	R-M5
70	ΑΝΑΠΟΔΑΡΗΣ	EL1340R000106210H	ΠΥΣ	4,73	18,35	18,35	1,22	R-M5
71	ΑΝΑΠΟΔΑΡΗΣ	EL1340R000106311H	ΠΥΣ	4,41	17,25	17,25	1,16	R-M5
72	ΑΝΑΠΟΔΑΡΗΣ	EL1340R000107004N	ΦΥΣ	7,57	50,53	206,61	21,1	R-M5
73	ΑΝΑΠΟΔΑΡΗΣ	EL1340R000108116N	ΦΥΣ	3,4	61,75	61,75	3,59	R-M5
74	ΑΝΑΠΟΔΑΡΗΣ	EL1340R000109012H	ΠΥΣ	8,48	15,54	79,42	13,58	R-M5
75	ΑΝΑΠΟΔΑΡΗΣ	EL1340R000109114N	ΦΥΣ	7,47	25,29	25,28	4,56	R-M5
76	ΑΝΑΠΟΔΑΡΗΣ	EL1340R000109215N	ΦΥΣ	4,8	18,31	18,31	3,17	R-M5
77	ΓΕΡΟΠΟΤΑΜΟΣ	EL1340R000201017N	ΦΥΣ	3,68	15,21	578,39	45,51	R-M5
78	ΓΕΡΟΠΟΤΑΜΟΣ	EL1340R000202122N	ΦΥΣ	5,21	12,82	44,11	4,22	R-M5
79	ΓΕΡΟΠΟΤΑΜΟΣ	EL1340R000202123N	ΦΥΣ	5,56	31,28	31,28	3,27	R-M5
80	ΓΕΡΟΠΟΤΑΜΟΣ	EL1340R000203018N	ΦΥΣ	1,03	16,55	519,07	40,55	R-M5
81	ΓΕΡΟΠΟΤΑΜΟΣ	EL1340R000204124H	ΠΥΣ	7,1	13,19	103,6	9,88	R-M5
82	ΓΕΡΟΠΟΤΑΜΟΣ	EL1340R000204125N	ΦΥΣ	12,62	52,21	81,67	8,45	R-M4
83	ΓΕΡΟΠΟΤΑΜΟΣ	EL1340R000204126N	ΦΥΣ	6,13	29,46	29,46	3,05	R-M4
84	ΓΕΡΟΠΟΤΑΜΟΣ	EL1340R000205019N	ΦΥΣ	6,49	87,61	398,91	29,69	R-M5
85	ΓΕΡΟΠΟΤΑΜΟΣ	EL1340R000206126N	ΦΥΣ	16,94	44,77	44,77	7,02	R-M5
86	ΓΕΡΟΠΟΤΑΜΟΣ	EL1340R000207020N	ΦΥΣ	4,54	50,53	311,3	24,59	R-M5
87	ΓΕΡΟΠΟΤΑΜΟΣ	EL1340R000208128N	ΦΥΣ	8,8	26,98	26,98	1,96	R-M5

1^η Αναθεώρηση του Σχεδίου Διαχείρισης Λεκανών Απορροής Ποταμών του ΥΔ Κρήτης (ΕΛ 13)

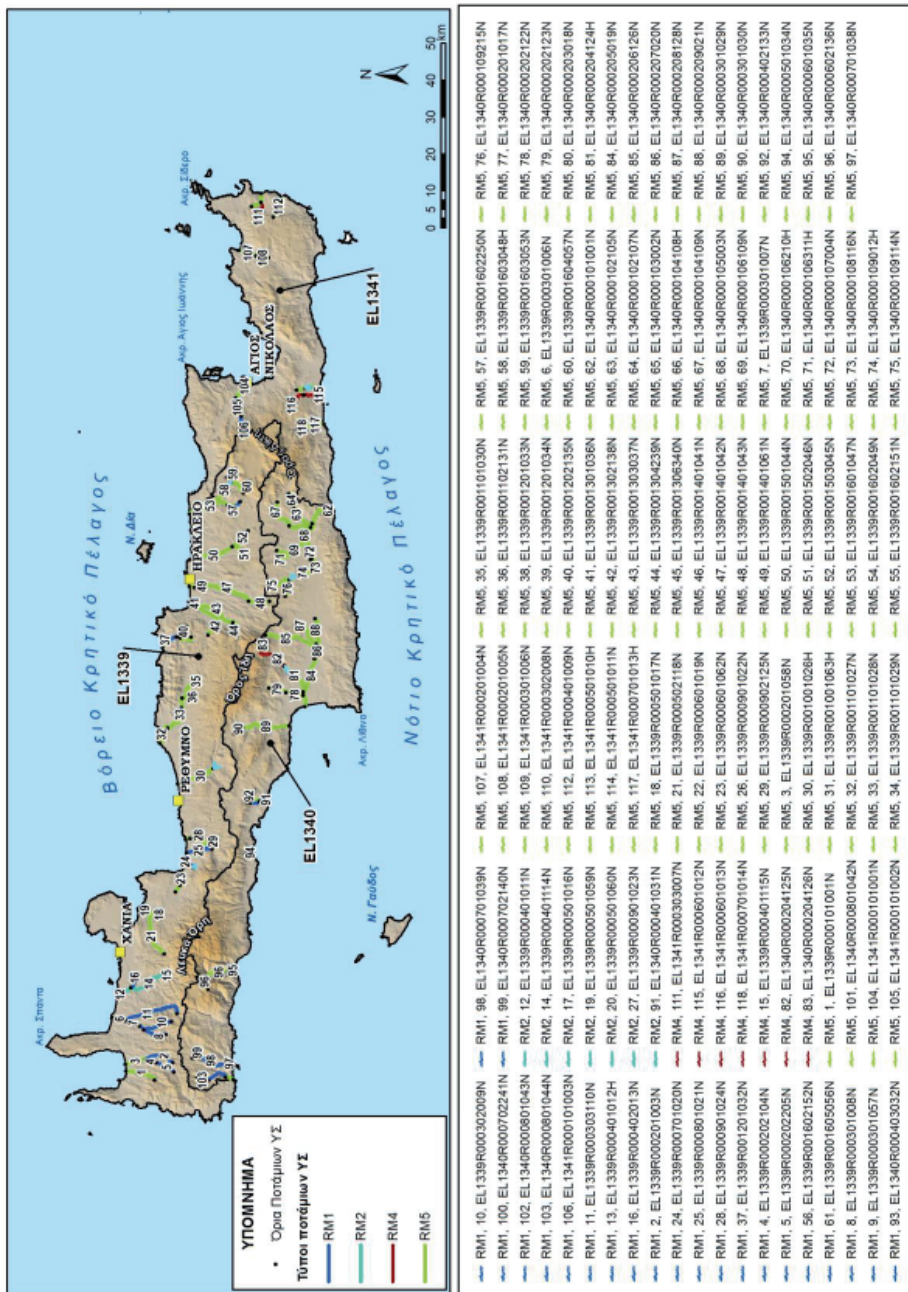
α/α	Όνομα ΥΣ	Κωδικός ΥΣ	Κατηγορία	Μήκος (km)	Άμεση Λεκάνη Απορροής (km ²)	Αθροιστική Λεκάνη Απορροής (km ²)	Μέση Ετήσια Απορροή (hm ³)	Τύπος
88	ΓΕΡΟΠΟΤΑΜΟΣ	EL1340R000209021N	ΦΥΣ	8,68	189,03	189,03	12,55	R-M5
89	ΠΛΑΤΥΣ	EL1340R000301029N	ΦΥΣ	15,16	153,81	207,85	45,84	R-M5
90	ΠΛΑΤΥΣ	EL1340R000301030N	ΦΥΣ	3,25	54,04	54,04	14,3	R-M5
91	ΚΟΥΡΤΑΛΙΩΤΗΣ	EL1340R000401031N	ΦΥΣ	2,6	4,15	108,69	8,09	R-M2
92	ΚΟΥΡΤΑΛΙΩΤΗΣ	EL1340R000402133N	ΦΥΣ	3,87	44,31	44,31	3,51	R-M5
93	ΚΟΥΡΤΑΛΙΩΤΗΣ	EL1340R000403032N	ΦΥΣ	2,74	60,24	60,24	4,3	R-M1
94	ΡΟΔΑΚΙΝΟ	EL1340R000501034N	ΦΥΣ	1,86	10,22	10,22	0,81	R-M5
95	ΣΑΜΑΡΙΑΣ ΦΑΡΑΓΓΙ	EL1340R000601035N	ΦΥΣ	2,22	5,27	51,2	6,52	R-M5
96	ΣΑΜΑΡΙΑΣ ΦΑΡΑΓΓΙ	EL1340R000602136N	ΦΥΣ	13,55	45,92	45,92	5,85	R-M5
97	ΚΑΚΟΔΙΚΙΑΝΟΣ	EL1340R000701038N	ΦΥΣ	2,62	3,57	77,63	14,46	R-M5
98	ΚΑΚΟΔΙΚΙΑΝΟΣ	EL1340R000701039N	ΦΥΣ	9,01	21,41	74,06	14,09	R-M1
99	ΚΑΚΟΔΙΚΙΑΝΟΣ	EL1340R000702140N	ΦΥΣ	2,84	34,94	34,94	7,62	R-M1
100	ΚΑΚΟΔΙΚΙΑΝΟΣ	EL1340R000702241N	ΦΥΣ	2,43	17,71	17,71	3,26	R-M1
101	ΠΕΛΕΚΑΝΙΩΤΗΣ	EL1340R000801042N	ΦΥΣ	2,39	2,97	40,72	2,69	R-M5
102	ΠΕΛΕΚΑΝΙΩΤΗΣ	EL1340R000801043N	ΦΥΣ	6,09	17,19	37,75	2,54	R-M1
103	ΠΕΛΕΚΑΝΙΩΤΗΣ	EL1340R000801044N	ΦΥΣ	3,65	20,56	20,56	1,46	R-M1
ΛΑΠ Ρεμάτων Ανατολικής Κρήτης (ΕΛ1341)								
104	ΑΛΜΥΡΟΣ ΛΑΣΙΘΙΟΥ	EL1341R000101001N	ΦΥΣ	6,47	9,68	115,1	10,21	R-M5
105	ΑΛΜΥΡΟΣ ΛΑΣΙΘΙΟΥ	EL1341R000101002N	ΦΥΣ	7,61	68,12	105,41	9,5	R-M5
106	ΑΛΜΥΡΟΣ ΛΑΣΙΘΙΟΥ	EL1341R000101003N	ΦΥΣ	6,49	37,29	37,29	3,87	R-M1
107	ΠΕΝΤΕΛΗΣ	EL1341R000201004N	ΦΥΣ	5,11	59,3	126,88	10,96	R-M5
108	ΠΕΝΤΕΛΗΣ	EL1341R000201005N	ΦΥΣ	3,9	67,57	67,57	7,23	R-M5
109	ΧΟΧΛΑΚΙΑΣ	EL1341R000301006N	ΦΥΣ	2,69	3,73	21,17	1,24	R-M5
110	ΧΟΧΛΑΚΙΑΣ	EL1341R000302008N	ΦΥΣ	3,02	7,01	7,01	0,4	R-M5
111	ΧΟΧΛΑΚΙΑΣ	EL1341R000303007N	ΦΥΣ	4,87	10,44	10,44	0,62	R-M4
112	ΖΑΚΡΟΥ ΦΑΡΑΓΓΙ	EL1341R000401009N	ΦΥΣ	7,22	49,53	49,53	3,14	R-M5
113	ΜΠΡΑΜΙΑΝΟΣ	EL1341R000501010H	ΠΥΣ	2,47	2,78	29,17	2,3	R-M5
114	ΜΠΡΑΜΙΑΝΟΣ	EL1341R000501011N	ΦΥΣ	2,41	16,67	16,67	1,3	R-M5
115	ΚΑΛΑΜΑΥΚΙΑΝΟΣ	EL1341R000601012N	ΦΥΣ	4,95	9,91	35,03	6,8	R-M4
116	ΚΑΛΑΜΑΥΚΙΑΝΟΣ	EL1341R000601013N	ΦΥΣ	6,01	25,12	25,12	4,2	R-M4

1^η Αναθεώρηση του Σχεδίου Διαχείρισης Λεκανών Απορροής Ποταμών του ΥΔ Κρήτης (ΕΛ 13)

α/α	Όνομα ΥΣ	Κωδικός ΥΣ	Κατηγορία	Μήκος (km)	Άμεση Λεκάνη Απορροής (km ²)	Αθροιστική Λεκάνη Απορροής (km ²)	Μέση Ετήσια Απορροή (hm ³)	Τύπος
117	ΜΥΡΤΟΣ	EL1341R000701013H	ΙΤΥΣ	5,73	26,3	95,35	11,81	R-M5
118	ΜΥΡΤΟΣ	EL1341R000701014N	ΦΥΣ	2,81	69,05	69,05	6,9	R-M4

ΦΥΣ: Φυσικό ΥΣ, ΙΤΥΣ: Ιδιαίτερα τροποποιημένο ΥΣ

1^η Αναθεώρηση του Σχεδίου Διαχείρισης Λεκανών Απορροής Ποταμών του ΥΔ Κρήτης (ΕΛ 13)



Χάρτης 4-1 Ποτάμια ΥΣ που αναγνωρίστηκαν στο ΥΔ Κρήτης (ΕΛ 13) και η τυπολογία τους

Υπουργείο Περιβάλλοντος & Ενέργειας, Ειδική Γραμματεία Υδάτων

1^η Αναθεώρηση του Σχεδίου Διαχείρισης Λεκανών Απορροής Ποταμών του ΥΔ Κρήτης (ΕΛ 13)

4.1.2 Λιμναία υδατικά συστήματα

Οι λίμνες τις Ελλάδας παρουσιάζουν διαφορές σε σχέση με το υψόμετρο στο οποίο απαντούν, την επιφάνεια, το βάθος, τον τύπο στρωμάτωσης, τον χρόνο παραμονής, τα φυσικοχημικά χαρακτηριστικά των υδάτων τους. Ορισμένες δε από αυτές καλύπτονται εκτεταμένα από καλάμινες και κατά τους θερινούς μήνες δεν έχουν νερό (π.χ. Δύστος, Στυμφαλία). Παρόλες τις επιμέρους διαφορές τους, κατά την παρούσα φάση που είναι διαθέσιμα βιολογικά και άλλα δεδομένα, κρίνεται απαραίτητη η κατά το δυνατόν μεγαλύτερη ομαδοποίησή τους σε τύπους, και για τη διευκόλυνση της διατύπωσης των εθνικών μεθόδων ταξινόμησης, περιλαμβανομένων των συνθηκών αναφοράς.

Κατά την επεξεργασία των δεδομένων φυτοπλαγκτού για την εφαρμογή της Μεσογειακής μεθόδου ταξινόμησης με βάση το φυτοπλαγκτόν στις τεχνητές λίμνες (Tsiaoussi *et al.* 2016a), οι ταμειυτήρες κατατάχθηκαν σε τύπους L-M5/7 και L-M8, με βάση το γεωλογικό υπόβαθρο και την τυπολογία που προτάθηκε από τον πρώτο κύκλο των σχεδίων διαχείρισης λεκανών απορροής, εξαιρουμένων εκείνων που είχαν μέσο βάθος κατώτερο των 15 m.

Πίνακας 4-4 Τύποι τεχνητών λιμνών (ταμειυτήρες)

Τύπος	Γνωρίσματα Λίμνης	Υψόμετρο (m)	Κατακρημνίσματα (mm) και θερμοκρασία (°C) (ετήσιες μέσες τιμές)	Επιφάνεια (km ²)	Μέσο Βάθος (m)	Λεκάνη Απορροής (km ²)
L-M5/7	Ταμειυτήρες, βαθείς, μεγάλοι, πυριτικοί, «υγρές» περιοχές	< 1.000	> 800 ή/και < 15	> 0.5	> 15	< 20.000
L-M8	Ταμειυτήρες, βαθείς, μεγάλοι, ασβεστολιθικοί	< 1.000	-	> 0.5	> 15	< 20.000
GR-SR	Ταμειυτήρες, ρηχοί	< 1.000	-	> 0.5	< 15	-

Στον τύπο GR-SR κατατάσσονται οι τεχνητές λίμνες μέσου βάθους < 15 m: Τ.Λ. Στράτου, Τ.Λ. Πουρνάρι II, Τ.Λ. Λευκογείων, Τ.Λ. Αδριανής, Τ.Λ. Κάρλας και Τ.Λ. Κερκίνη. Στον τύπο αυτό, αναλόγως του μέσου βάθους τους, μπορούν να ενταχθούν και οι λιμνοδεξαμενές των νησιών του Αιγαίου. Με αυτό τον τρόπο συγκεντρώνεται ικανοποιητικός αριθμός λιμνοχρονιών (lake years) από μεγάλο τροφικό εύρος για τη διατύπωση των κατάλληλων συνθηκών αναφοράς και ορίων ταξινόμησης.

Κατά την επεξεργασία των δεδομένων με βάση το φυτοπλαγκτόν και τα υδρόβια μακρόφυτα στις φυσικές λίμνες, αυτές κατατάχθηκαν σε τρεις τύπους (GR-DNL, GR-SNL, GR-VSNL) (βλ. πίνακα 4-5). Για τους δύο τύπους (GR-DNL, GR-SNL) αναπτύχθηκαν εθνικές μέθοδοι ταξινόμησης για το φυτοπλαγκτό και τα υδρόβια μακρόφυτα (Tsiaoussi *et al.* 2016 b, Zervas *et al.* 2016). Για τον τρίτο προαναφερόμενο τύπο απαιτούνται περισσότερα δεδομένα τα οποία θα επιτρέψουν τον υπολογισμό τους.

1^η Αναθεώρηση του Σχεδίου Διαχείρισης Λεκανών Απορροής Ποταμών του ΥΔ Κρήτης (ΕΛ 13)

Πίνακας 4-5 Τύποι φυσικών λιμνών

Τύπος	Γνωρίσματα Λίμνης	Υψόμετρο (m)	Επιφάνεια (km ²)	Μέσο Βάθος (m)	Γνωρίσματα μίξης
GR-DNL	Φυσικές λίμνες, βαθιές	0 - 1.000	> 0.5	> 9	Θερμές μονομεικτικές
GR-SNL	Φυσικές λίμνες, ρηχές	0 - 1.000	> 0.5	3 - 9	Πολυμεικτικές
GR-VSNL	Φυσικές λίμνες, πολύ ρηχές	0 - 1.000	> 0.5	< 3	Πολυμεικτικές

Στον ακόλουθο πίνακα και στο Χάρτη 4-2 παρουσιάζονται τα φυσικά λιμναία υδατικά συστήματα και οι ταμιευτήρες (δηλ. ποτάμια ΙΤΥΣ λιμναίου τύπου) του ΥΔ Κρήτης (ΕΛ13) με την νέα τυπολογία, ανά ΛΑΠ.

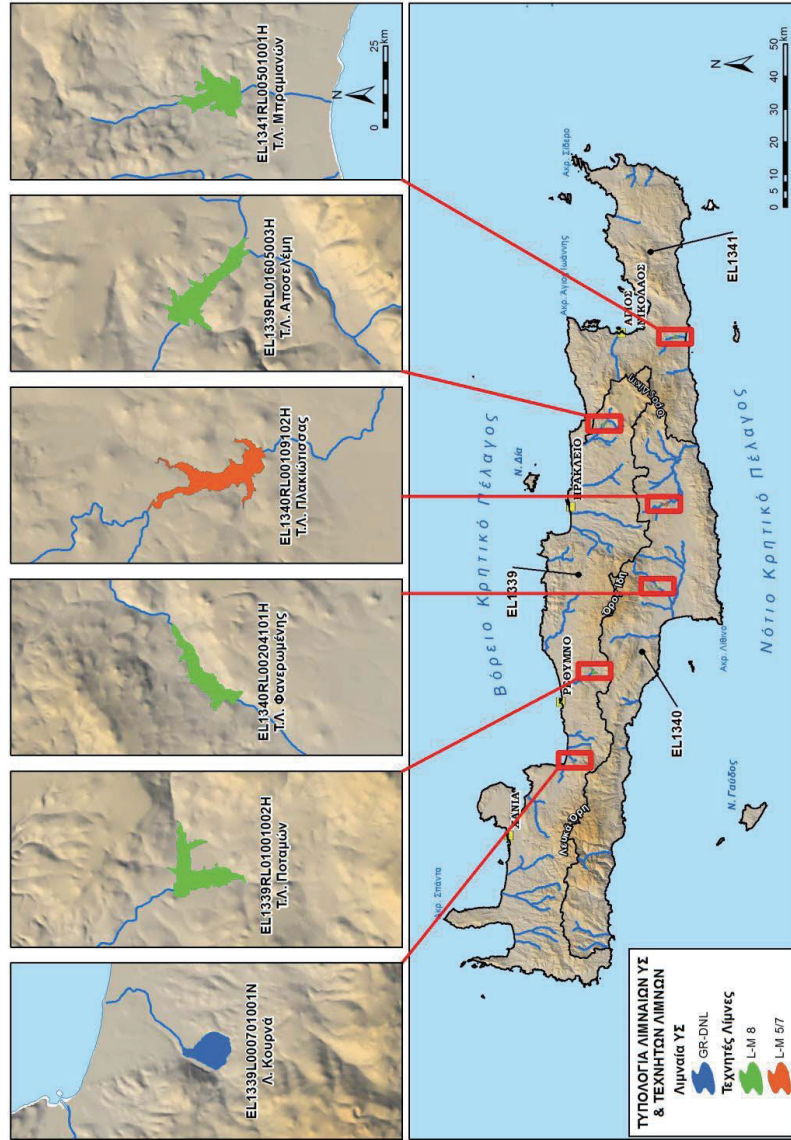
Πίνακας 4-6 Λιμναία ΥΣ και ποτάμια ΙΤΥΣ λιμναίου τύπου (ταμιευτήρες) με νέα τυπολογία ανά ΛΑΠ του ΥΔ Κρήτης (ΕΛ13)

α/α	Όνομα ΥΣ	Κωδικός ΥΣ	Κατηγορία	Έκταση (km ²)	Περίμετρος (km)	Τύπος
ΛΑΠ Ρεμάτων Βορείου Τμήματος Χανίων – Ρεθύμνου – Ηρακλείου (ΕΛ1339)						
1	Λ. ΚΟΥΡΝΑ	ΕΛ3901L000701001N	Φυσικό ΥΣ	0,72	3,7	GR-DNL
2	Τ.Λ. ΠΟΤΑΜΩΝ	ΕΛ1339RL01001002H	ΙΤΥΣ	1,12	9,70	L-M 8
3	Τ.Λ. ΑΠΟΣΕΛΕΜΗ	ΕΛ1339RL01605003H	ΙΤΥΣ	1,23	11,71	L-M 8
ΛΑΠ Ρεμάτων Νοτίου Τμήματος Χανίων - Ρεθύμνου - Ηρακλείου (ΕΛ1340)						
4	Τ.Λ. ΠΛΑΚΙΩΤΙΣΣΑΣ	ΕΛ1340RL00109102H	ΙΤΥΣ	1,52	14,91	L-M5/7
5	Τ.Λ. ΦΑΝΕΡΩΜΕΝΗΣ	ΕΛ1340RL00204101H	ΙΤΥΣ	0,86	7,99	L-M 8
ΛΑΠ Ρεμάτων Ανατολικής Κρήτης (ΕΛ1341)						
6	Τ.Λ. ΜΠΡΑΜΙΑΝΩΝ	ΕΛ1341RL00501001H	ΙΤΥΣ	0,98	8,44	L-M 8

ΦΥΣ: Φυσικό ΥΣ, ΙΤΥΣ: Ιδιαίτερα τροποποιημένο ΥΣ

Επισημαίνεται ότι στο ΥΔ υπάρχει ένας σημαντικός αριθμός έργων επιφανειακής ταμίευσης νερού (ταμιευτήρες και λιμνοδεξαμενές), οι οποίες δεν πληρούν τα κριτήρια ώστε να αναγνωριστούν ως διακριτά ΥΣ. Ενδεικτικά αναφέρονται οι ταμιευτήρες Βαλσαμιάτη και Χαλαυριανού, οι οποίοι βρίσκονται εντός των υδρολογικών λεκανών των ποτάμιων ΥΣ ΕΛ1339R000401114N και ΥΣ ΕΛ1339R001401042N αντίστοιχα. Το φράγμα του Βαλσαμιάτη έχει κατασκευαστεί από το 2014 με ωφέλιμη χωρητικότητα 5,5 hm³. Σήμερα χρησιμοποιείται για άρδευση των περιοχών Αλικιανού, Φουρνέ, Βατόλακκου και Κολυμπαρίου. Η πλήρωση του ταμιευτήρα Χαλαυριανού ξεκίνησε στις αρχές του 2017 και πρόκειται να χρησιμοποιηθεί για την άρδευση συνολικής έκταση 2.470 στρεμμάτων.

1^η Αναθεώρηση του Σχεδίου Διαχείρισης Λεκανών Απορροής Ποταμών του ΥΔ Κρήτης (ΕΛ 13)



Χάρτης 4-2 Λιμναία ΥΣ και ποτάμια ΙΤΥΣ λιμναίου τύπου (ταμειυτήρες) στο ΥΔ Κρήτης(ΕΛ13) και η τυπολογία τους

1^ο Αναθεώρηση του Σχεδίου Διαχείρισης Λεκανών Απορροής Ποταμών του ΥΔ Κρήτης (ΕΛ 13)

4.1.3 Μεταβατικά υδατικά συστήματα

Τα μεταβατικά ύδατα χαρακτηρίζονται από ευρείες διακυμάνσεις των φυσικών και χημικών παραμέτρων που καθορίζουν την κατανομή και τη δομή των βιοκοινωνιών. Ο χαρακτηρισμός των τύπων στα μεταβατικά ύδατα αποτελεί πρόκληση για την επιστημονική κοινότητα, εξαιτίας του μωσαϊκού τύπου των ενδιαιτημάτων τους και της ιδιαίτερα υψηλής στο χώρο και στο χρόνο φυσικής τους μεταβλητότητας.

Τα συστήματα τυπολογίας βασίζονται στη γεωλογία, ενώ από ένα μεγάλο μέρος εξετάζει την αλατότητα σαν θεμελιώδη παράμετρο κατάταξης. Από γεωλογική άποψη έχουν προταθεί οι παρακάτω φυσιογραφικοί τύποι: στόμια ποταμών (π.χ. δέλτα, εκβολές), λιμνοθάλασσες, αλμυρά έλη, παράκτιοι νερόλακκοι.

Τα συστήματα που οδήγησαν στην τελική τυπολογία είναι το Σύστημα Β της Οδηγίας, το «Σύστημα της Βενετίας», το σύστημα των Guelorget & Perthuisot (1983; 1992) και η διάκριση των λιμνοθαλασσών με βάση την έκτασή τους. Τα ανωτέρω συστήματα περιγράφονται στο κεφάλαιο 2.4 του Παραστήματος «Χαρακτηρισμός, τυπολογία, τυποχαρακτηριστικές συνθήκες αναφοράς και αξιολόγηση/ταξινόμηση της κατάστασης όλων των κατηγοριών επιφανειακών υδατικών συστημάτων».

Με βάση όλα τα παραπάνω αποφασίστηκε η διάκριση των μεταβατικών υδάτων της Ελλάδας σε δύο τύπους:

- Λιμνοθάλασσες.
- Εκβολές ποταμών ή Δέλτα.

Στον ακόλουθο Πίνακα δίνεται περιληπτικά η διακύμανση των κυριότερων αβιοτικών παραμέτρων στους δύο τύπους μεταβατικών υδάτων της Ελλάδας.

Πίνακας 4-7 Τύποι μεταβατικών ΥΣ (ΕΛΚΕΘΕ/ΕΚΒΥ, 2008)

Τύπος	Όνομα	Αλατότητα	Εύρος παλίρροιας	Βαθμός Έκθεσης	Χαρακτηριστικά ανάμιξης	Βάθος
TW 1	Λιμνοθάλασσα	Ευρύαλα (5 -> 30 PSU)	Μικρο-παλίρροια (<1m)	Προστατευόμενα έως πολύ προστατευόμενα	Μερικώς στρωματοποιημένα έως πλήρως αναμειγμένα	Αβαθή (<30m)
TW 2	Δέλτα / Εκβολή ποταμού	Ευρύαλα (5 -> 30 PSU)	Μικρο-παλίρροια (<1m)	Προστατευόμενα έως πολύ προστατευόμενα	Μερικώς στρωματοποιημένα έως πλήρως αναμειγμένα	Αβαθή (<30m)

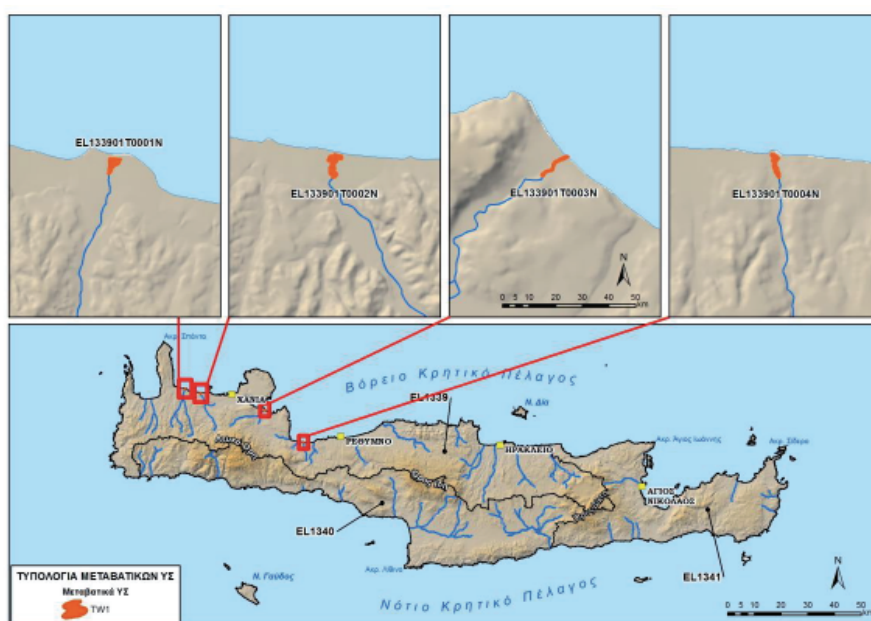
Στο ΥΔ Κρήτης (ΕΛ13) προσδιορίστηκαν τέσσερα (4) μεταβατικά υδατικά συστήματα, τα οποία παρουσιάζονται στον ακόλουθο πίνακα ανά ΛΑΠ και στο Χάρτη 4-3. Σημειώνεται ότι σε σχέση με το εγκεκριμένο ΣΔΛΑΠ δεν επέρχονται αλλαγές ως προς την τυπολογία των ΥΣ. Ήσσονος σημασίας αλλαγές ως προς την οριοθέτηση των ΥΣ προέκυψαν λόγω της χρήσης ακτογραμμής μεγαλύτερης ακριβείας.

1^η Αναθεώρηση του Σχεδίου Διαχείρισης Λεκανών Απορροής Ποταμών του ΥΔ Κρήτης (EL 13)

Πίνακας 4-8 Μεταβατικά υδατικά συστήματα ανά ΛΑΠ του ΥΔ Κρήτης (EL13)

α/α	Όνομα ΥΣ	Κωδικός ΥΣ	Κατηγορία	Έκταση (km ²)	Περίμετρος (km)	Τύπος
ΛΑΠ Ρεμάτων Βορείου Τμήματος Χανίων - Ρεθύμνου - Ηρακλείου (EL1339)						
1	ΤΑΥΡΩΝΙΤΗΣ	EL133901T0001N	ΦΥΣ	0,05	1,09	TW2
2	ΚΕΡΙΤΗΣ	EL133901T0002N	ΦΥΣ	0,08	1,88	TW2
3	ΚΟΙΛΙΑΡΗΣ	EL133901T0003N	ΦΥΣ	0,02	1,24	TW2
4	ΜΟΥΣΕΛΑΣ	EL133901T0004N	ΦΥΣ	0,03	1,01	TW2

ΦΥΣ: Φυσικό ΥΣ



Χάρτης 4-3 Μεταβατικά που αναγνωρίστηκαν στο ΥΔ Κρήτης(EL13) και η τυπολογία τους

4.1.4 Παράκτια υδατικά συστήματα

Ο χαρακτηρισμός των παράκτιων τύπων προτάθηκε να γίνει με βάση κυρίως: το υπόστρωμα των ακτών (δύο κατηγορίες υποστρώματος), το βάθος (δύο κατηγορίες βάθους) και τον βαθμό έκθεσης στον κυματισμό (τρεις κατηγορίες: μετρίως εκτεθειμένες ακτές, προστατευμένες και πολύ προστατευμένοι κόλποι). Στο πλαίσιο της άσκησης διαβαθμονόμησης στη Μεσόγειο το βάθος διακρίθηκε σε δύο κατηγορίες, στα ρηχά και βαθιά ύδατα. Ως ανώτερο όριο των βαθένων υδάτων ορίστηκαν τα 40 m, που αποτελούν το σύνθετες κατώτερο όριο εξάπλωσης της *Posidonia oceanica*. Στο πλαίσιο της εφαρμογής της διαβαθμονόμησης στη Μεσόγειο το υπόστρωμα χωρίστηκε σε δύο βασικούς τύπους, το βραχώδες και το ιζηματικό. Στο βραχώδες ταξινομήθηκε το σκληρό υπόστρωμα και στο ιζηματικό όλα τα χαλαρά ιζήματα προϊόντα διάβρωσης, αποσάθρωσης ή μεταφοράς που διαφοροποιούνται σε διάφορους τύπους (άμμος-χαλίκι-κροκάλες-βότσαλο, ιλύς, μεικτά ιζήματα) ανάλογα με την κοκκομετρική τους σύσταση. Σε πολλές περιπτώσεις σε έναν τύπο

1^η Αναθεώρηση του Σχεδίου Διαχείρισης Λεκανών Απορροής Ποταμών του ΥΔ Κρήτης (ΕΛ 13)

υδατικού σώματος συναντώνται διαφορετικά υποστρώματα στο θαλάσσιο πυθμένα. Επιλέγονται τα κυρίαρχα υποστρώματα.

Θεωρητικά με τον τρόπο αυτό προέκυπταν 9 τύποι, τελικά όμως κάποιοι από τους τύπους αυτούς δεν συναντώνται στην Ελλάδα (π.χ. ρηχές εκτεθειμένες ακτές ή βαθιές προστατευμένες). Η έκθεση στον κυματισμό, παράγοντας - κλειδί στις ενδοπαράλιες και υποπαράλιες κοινότητες, διαφοροποιεί τις μετρίως εκτεθειμένες ακτές της Ελλάδας από τους πολύ προστατευμένους ημίκλειστους κόλπους και από άλλες Μεσογειακές ή Ευρωπαϊκές ακτές με διαφορετική έκθεση. Έτσι τελικά προέκυψαν αρχικά 4 βασικοί τύποι ανάλογα με το βάθος και το υπόστρωμα και ένας πέμπτος που αφορούσε στους πολύ προστατευμένους κόλπους με μικρή έκθεση στον κυματισμό.

Στην 1^η αναθεώρηση εφαρμόζεται η τυπολογία σύμφωνα με το Σύστημα Β και προκύπτει τελικά ένας (1) τύπος παράκτιων υδάτων. Από την εφαρμογή του intercalibration προέκυψε ότι οι δείκτες για το καθορισμό των συνθηκών αναφοράς είναι ανεξάρτητοι από τους τύπους. Οι δείκτες που επιλέγονται για τον καθορισμό των συνθηκών αναφοράς παρουσιάζονται στον ακόλουθο πίνακα (Απόφαση της ΕΕ 915/2008/ΕΕC).

Πίνακας 4-9 Δείκτες που επιλέγονται για τον καθορισμό των συνθηκών αναφοράς

Βιολογικό Στοιχείο Ποιότητας	Δείκτης
Πανίδα βενθικών ασπόνδυλων	BENTIX
Φυτοπλαγκτόν	μg/l Χλωροφύλλης-α
Μακροφύκη	ΕΕI - οικολογικής ποιότητας

Στο ΥΔ Κρήτης (ΕΛ13) προσδιορίστηκαν εικοσιπέντε (25) φυσικά παράκτια ΥΣ, τα οποία σύμφωνα με την τυπολογία που υιοθετήθηκε ανήκουν όλα σε έναν (1) τύπο, στον τύπο IIIΕ (βλ. ακόλουθο Πίνακα και Χάρτη).

Πίνακας 4-10 Παράκτια υδατικά συστήματα του ΥΔ Κρήτης (ΕΛ13)

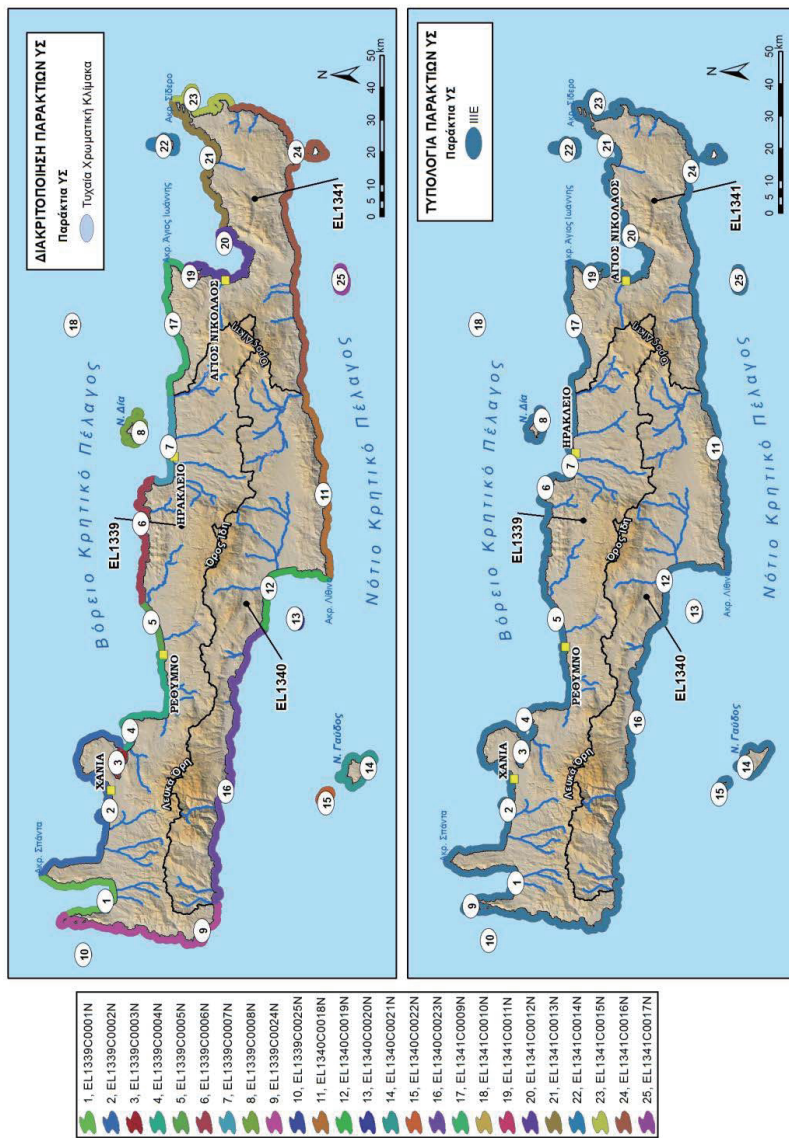
α/α	Όνομα ΥΣ	Κωδικός ΥΣ	Κατηγορία	Έκταση (km ²)	Περίμετρος (km)	Τύπος ΥΣ
ΛΑΠ Ρεμάτων Βορείου Τμήματος Χανίων – Ρεθύμνου – Ηρακλείου (ΕΛ1339)						
1	ΑΚΤΕΣ ΚΟΛΠΟΥ ΚΙΣΣΑΜΟΥ	ΕΛ1339C0001N	ΦΥΣ	87,22	117,08	IIIΕ
2	ΑΚΤΕΣ ΚΟΛΠΟΥ ΧΑΝΙΩΝ	ΕΛ1339C0002N	ΦΥΣ	165,13	219,10	IIIΕ
3	ΟΡΜΟΣ ΣΟΥΔΑΣ	ΕΛ1339C0003N	ΦΥΣ	23,20	37,20	IIIΕ
4	ΟΡΜΟΣ ΑΛΜΥΡΟΥ	ΕΛ1339C0004N	ΦΥΣ	87,12	118,12	IIIΕ
5	ΑΚΤΕΣ ΡΕΘΥΜΝΟΥ	ΕΛ1339C0005N	ΦΥΣ	31,72	43,47	IIIΕ
6	ΑΚΤΕΣ ΜΠΑΛΙ- ΦΟΔΕΛΕ	ΕΛ1339C0006N	ΦΥΣ	93,49	145,88	IIIΕ
7	ΑΚΤΕΣ ΚΟΛΠΟΥ ΗΡΑΚΛΕΙΟΥ	ΕΛ1339C0007N	ΦΥΣ	63,82	88,76	IIIΕ
8	ΝΗΣΟΣ ΔΙΑ	ΕΛ1339C0008N	ΦΥΣ	57,54	64,16	IIIΕ
9	ΑΚΤΕΣ ΣΤΟ ΝΟΤΙΟ ΚΡΗΤΙΚΟ ΠΕΛΑΓΟΣ ΠΕΛΑΓΟΣ-ΒΔΔ ΚΡΗΤΗ	ΕΛ1339C0024N	ΦΥΣ	153,33	232,91	IIIΕ
10	ΝΗΣΟΣ ΓΡΑΜΒΟΥΣΑ	ΕΛ1339C0025N	ΦΥΣ	15,77	17,09	IIIΕ
ΛΑΠ Ρεμάτων Νοτίου Τμήματος Χανίων – Ρεθύμνου – Ηρακλείου (ΕΛ1340)						
11	ΑΚΤΕΣ ΝΟΤΙΟΥ ΚΡΗΤΙΚΟΥ ΠΕΛΑΓΟΥΣ - ΑΣΤΕΡΟΥΣΙΑ	ΕΛ1340C0018N	ΦΥΣ	120,38	174,46	IIIΕ
12	ΑΚΤΕΣ ΚΟΛΠΟΥ ΜΕΣΣΑΡΑΣ	ΕΛ1340C0019N	ΦΥΣ	70,84	100,23	IIIΕ
13	ΝΗΣΟΙ ΠΑΞΙΜΑΔΙΑ	ΕΛ1340C0020N	ΦΥΣ	25,92	29,42	IIIΕ
14	ΝΗΣΟΣ ΓΑΥΔΟΣ	ΕΛ1340C0021N	ΦΥΣ	70,09	86,00	IIIΕ

1^η Αναθεώρηση του Σχεδίου Διαχείρισης Λεκανών Απορροής Ποταμών του ΥΔ Κρήτης (ΕΛ 13)

α/α	Όνομα ΥΣ	Κωδικός ΥΣ	Κατηγορία	Έκταση (km ²)	Περίμετρος (km)	Τύπος ΥΣ
15	ΝΗΣΟΣ ΓΑΥΔΟΠΟΥΛΑ	ΕΛ1340C0022N	ΦΥΣ	23,87	30,31	ΙΙΙΕ
16	ΑΚΤΕΣ ΣΤΟ ΝΟΤΙΟ ΚΡΗΤΙΚΟ ΠΕΛΑΓΟΣ –ΧΑΝΙΑ/ΡΕΘΥΜΝΟ	ΕΛ1340C0023N	ΦΥΣ	188,44	266,88	ΙΙΙΕ
ΛΑΠ Ρεμάτων Ανατολικής Κρήτης (ΕΛ1341)						
17	ΚΟΛΠΟΣ ΜΑΛΙΩΝ	ΕΛ1341C0009N	ΦΥΣ	100,67	136,78	ΙΙΙΕ
18	ΝΗΣΙΣ ΑΒΓΟ	ΕΛ1341C0010N	ΦΥΣ	12,28	13,28	ΙΙΙΕ
19	ΟΡΜΟΣ ΕΛΟΥΝΤΑΣ	ΕΛ1341C0011N	ΦΥΣ	6,08	18,59	ΙΙΙΕ
20	ΚΟΛΠΟΣ ΑΓ. ΝΙΚΟΛΑΟΥ	ΕΛ1341C0012N	ΦΥΣ	106,76	143,81	ΙΙΙΕ
21	ΑΚΤΕΣ ΣΗΤΕΙΑΣ	ΕΛ1341C0013N	ΦΥΣ	112,35	164,71	ΙΙΙΕ
22	ΑΚΤΕΣ ΔΙΟΝΥΣΙΑΔΩΝ	ΕΛ1341C0014N	ΦΥΣ	48,03	52,88	ΙΙΙΕ
23	ΑΚΤΕΣ ΣΤΟ ΝΟΤΙΟ ΚΡΗΤΙΚΟ ΠΕΛΑΓΟΣ-ΒΑΑ ΚΡΗΤΗ	ΕΛ1341C0015N	ΦΥΣ	75,84	104,05	ΙΙΙΕ
24	ΑΚΤΕΣ ΝΟΤΙΟΥ ΚΡΗΤΙΚΟΥ ΠΕΛΑΓΟΥΣ - ΛΑΣΙΘΙ	ΕΛ1341C0016N	ΦΥΣ	246,99	317,67	ΙΙΙΕ
25	ΑΚΤΕΣ ΝΗΣΟΥ ΧΡΥΣΗ	ΕΛ1341C0017N	ΦΥΣ	36,75	44,92	ΙΙΙΕ

ΦΥΣ: Φυσικό ΥΣ

1^η Αναθεώρηση του Σχεδίου Διαχείρισης Λεκανών Απορροής Ποταμών του ΥΔ Κρήτης (ΕΛ 13)



Χάρτης 4-4 Παράκτια ΥΣ που αναγνωρίστηκαν στο ΥΔ Κρήτης και η τυπολογία τους

1^η Αναθεώρηση του Σχεδίου Διαχείρισης Λεκανών Απορροής Ποταμών του ΥΔ Κρήτης (ΕΛ 13)

4.2 Συστήματα Υπόγειων Υδάτων

Στο πλαίσιο της 1^{ης} Αναθεώρησης του Σχεδίου Διαχείρισης Λεκανών Απορροής Ποταμών του ΥΔ Κρήτης (ΕΛ13) επανεξετάστηκαν τα οριοθετημένα υπόγεια υδατικά συστήματα (ΥΥΣ) από το 1^ο Σχέδιο Διαχείρισης. Ο αρχικός προσδιορισμός και οριοθέτηση των ΥΥΣ είχε πραγματοποιηθεί με βάση τα ακόλουθα κριτήρια:

- Τον υδρογεωλογικό χαρακτήρα των γεωλογικών σχηματισμών που συνθέτουν το ΥΥΣ και την ανάπτυξη υπόγειας υδροφορίας. Έγινε διάκριση σε καρστικά, κοκκώδη, ρωγματώδη και μεικτά ΥΥΣ και ενιαιοποιήθηκαν μικροί επιμέρους υδροφόροι.
- Τη δυναμικότητα των υπόγειων υδροφόρων, η οποία προκύπτει από τα υφιστάμενα στοιχεία υδροληψίας και εκμετάλλευσης του υπόγειου δυναμικού.
- Τις χρήσεις του ΥΥΣ.
- Την αλληλεξάρτηση του ΥΥΣ με επιφανειακά ύδατα και χερσαία οικοσυστήματα.
- Την ύπαρξη περιοχών που βρίσκονται σε κίνδυνο λόγω πιέσεων (π.χ. υπεραντλήσεις, υφαλμύριση), κακή χημική κατάσταση, ύπαρξη αυξημένου φυσικού υποβάθρου.

Στην παρούσα 1^η Αναθεώρηση, η επανεξέταση των ΥΥΣ (είτε διαχωρισμός κάποιων ΥΥΣ σε υποσυστήματα, είτε ένταξη περιοχών, που δεν είχαν προσδιορισθεί ως ΥΥΣ, σε υφιστάμενα ή ως νέα ΥΥΣ είτε τροποποιήσεις των ορίων των ΥΥΣ, είτε αναδιαμόρφωσή τους,) βασίστηκε, εκτός των προαναφερομένων κριτηρίων, και στα αποτελέσματα του προγράμματος παρακολούθησης, στην ποιοτική προσέγγιση των πιέσεων και στις υφιστάμενες χρήσεις γης.

Στον Πίνακα 4-11 και στο Χάρτη 4-5 παρουσιάζονται τα ενενήντα ένα (91) ΥΥΣ του ΥΔ Κρήτης (ΕΛ13), όπως αυτά προέκυψαν μετά την επανεξέταση. Σημειώνεται ότι στο ΥΔ Κρήτης (ΕΛ13) δεν επήλθαν αλλαγές στην αρχική οριοθέτηση των ΥΥΣ κατά την 1^η Αναθεώρηση του ΣΔΛΑΠ.

Πίνακας 4-11 ΥΥΣ του ΥΔ Κρήτης (ΕΛ13)

α/α	Όνομα ΥΥΣ	Κωδικός ΥΥΣ	Έκταση (km ²)
ΛΑΠ Ρεμάτων Βορείου Τμήματος Χανίων – Ρεθύμνου – Ηρακλείου (ΕΛ1339)			
1	ΚΑΡΣΤΙΚΟ ΤΟΠΟΛΙΩΝ	ΕΛ1300011	97,10
2	ΚΑΡΣΤΙΚΟ ΣΦΗΝΑΡΙΟΥ	ΕΛ1300012	6,80
3	ΠΟΡΩΔΕΣ ΚΙΣΣΑΜΟΥ	ΕΛ1300021	38,09
4	ΠΟΡΩΔΕΣ ΚΑΜΠΟΥ ΧΑΝΙΩΝ	ΕΛ1300022	278,39
5	ΠΟΡΩΔΕΣ ΑΠΟΚΟΡΩΝΟΥ	ΕΛ1300023	122,96
6	ΚΑΡΣΤΙΚΟ ΒΔ. ΛΕΥΚΩΝ ΟΡΕΩΝ (ΑΓΙΑΣ)	ΕΛ1300031	122,83
7	ΚΑΡΣΤΙΚΟ ΒΟΡΕΙΩΝ ΛΕΥΚΩΝ ΟΡΕΩΝ (ΣΤΥΛΟΥ-ΑΡΜΕΝΩΝ)	ΕΛ1300032	93,16
8	ΚΑΡΣΤΙΚΟ ΒΑ. ΛΕΥΚΩΝ ΟΡΕΩΝ (ΚΟΥΡΝΑ-ΓΕΩΡΓΙΟΥΠΟΛΗΣ)	ΕΛ1300033	125,00
9	ΚΑΡΣΤΙΚΟ ΓΕΩΡΓΙΟΥΠΟΛΗΣ	ΕΛ1300035	1,97
10	ΚΑΡΣΤΙΚΟ ΑΡΜΕΝΩΝ-ΜΑΛΑΚΙΟΥ- ΜΟΥΝΤΡΟΥ-ΑΡΓΥΡΟΥΠΟΛΗΣ	ΕΛ1300041	40,83
11	ΚΑΡΣΤΙΚΟ ΠΑΡΑΚΤΙΟ ΓΕΡΑΝΙΟΥ	ΕΛ1300044	14,95
12	ΠΟΡΩΔΕΣ ΒΔ. ΡΕΘΥΜΝΟΥ	ΕΛ1300051	101,26
13	ΠΟΡΩΔΕΣ ΒΑ. ΠΑΡΑΚΤΙΟΥ ΡΕΘΥΜΝΟΥ (ΚΑΜΠΟΥ ΡΕΘΥΜΝΟΥ- ΠΡΙΝΟΥ-ΠΕΡΑΜΑΤΟΣ)	ΕΛ1300052	48,22

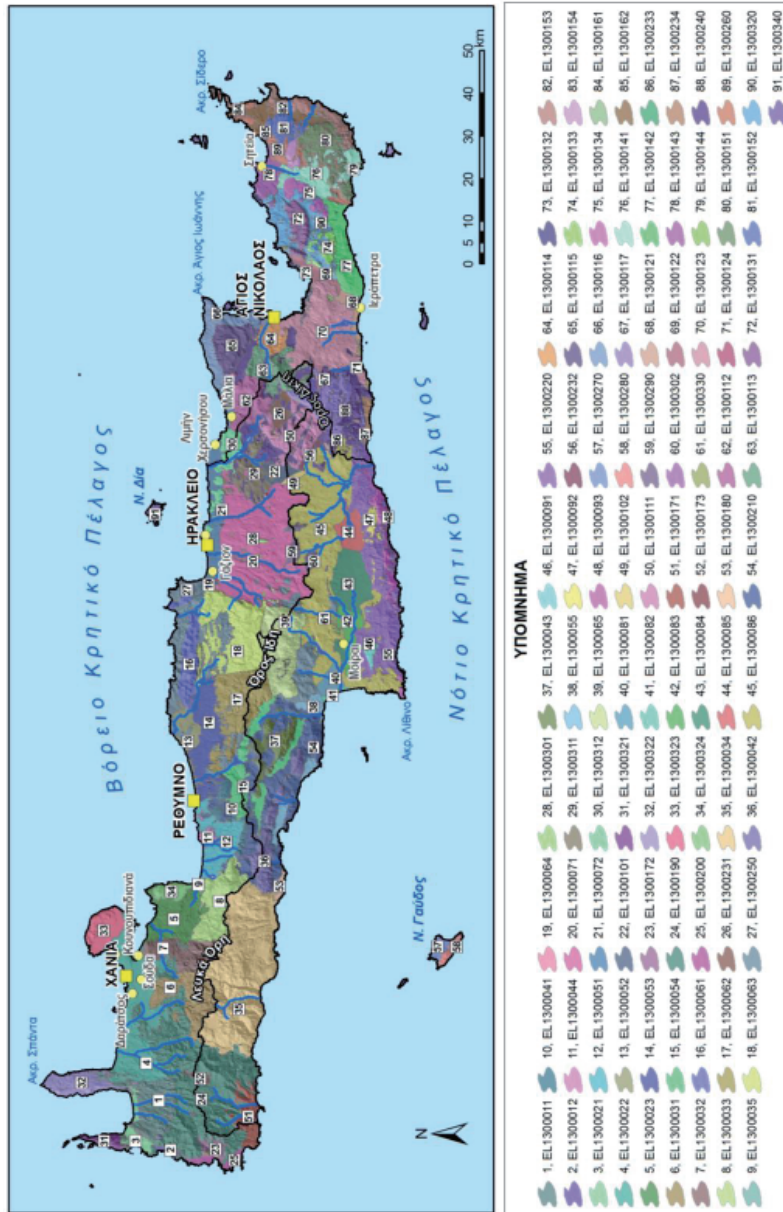
1^η Αναθεώρηση του Σχεδίου Διαχείρισης Λεκανών Απορροής Ποταμών του ΥΔ Κρήτης (ΕΛ 13)

α/α	Όνομα ΥΥΣ	Κωδικός ΥΥΣ	Έκταση (km ²)
14	ΠΟΡΩΔΕΣ ΒΑ.ΡΕΘΥΜΝΟΥ	ΕΛ1300053	137,10
15	ΠΟΡΩΔΕΣ ΚΕΝΤΡΙΚΟΥ ΡΕΘΥΜΝΟΥ	ΕΛ1300054	123,99
16	ΚΑΡΣΤΙΚΟ ΤΑΛΛΙΩΝ	ΕΛ1300061	83,40
17	ΚΑΡΣΤΙΚΟ ΒΔ. ΨΗΛΟΡΕΙΤΗ	ΕΛ1300062	173,43
18	ΚΑΡΣΤΙΚΟ ΒΑ. ΨΗΛΟΡΕΙΤΗ	ΕΛ1300063	217,91
19	ΚΑΡΣΤΙΚΟ ΚΕΡΗΣ-ΤΥΛΙΣΣΟΥ	ΕΛ1300064	8,27
20	ΠΟΡΩΔΕΣ ΒΟΡΕΙΟ-ΚΕΝΤΡΙΚΗΣ ΛΕΚΑΝΗΣ ΗΡΑΚΛΕΙΟΥ	ΕΛ1300071	434,67
21	ΠΟΡΩΔΕΣ ΠΑΡΑΚΤΙΟ ΒΟΡΕΙΟΥ ΗΡΑΚΛΕΙΟΥ	ΕΛ1300072	108,45
22	ΠΟΡΩΔΕΣ ΚΑΣΤΕΛΙΟΥ	ΕΛ1300101	25,05
23	ΚΑΡΣΤΙΚΟ ΧΡΥΣΟΣΚΑΛΙΤΙΣΣΑΣ	ΕΛ1300172	14,84
24	ΡΩΓΜΩΔΕΣ ΧΑΝΙΩΝ	ΕΛ1300190	581,17
25	ΠΟΡΩΔΕΣ ΧΡΥΣΟΣΚΑΛΙΤΙΣΣΑΣ	ΕΛ1300200	27,56
26	ΠΟΡΩΔΕΣ ΟΡΟΠΕΔΙΟΥ ΛΑΣΙΘΙΟΥ	ΕΛ1300231	27,01
27	ΡΩΓΜΩΔΕΣ ΨΗΛΟΡΕΙΤΗ	ΕΛ1300250	295,20
28	ΚΑΡΣΤΙΚΟ ΓΙΟΥΧΤΑ	ΕΛ1300301	3,88
29	ΚΑΡΣΤΙΚΟ ΚΑΙΝΟΥΡΓΙΟΥ ΧΩΡΙΟΥ-ΣΜΑΡΙΟΥ	ΕΛ1300311	69,10
30	ΚΑΡΣΤΙΚΟ ΠΑΡΑΚΤΙΟ ΗΡΑΚΛΕΙΟΥ-ΓΟΥΒΩΝ-ΧΕΡΣΟΝΗΣΟΥ	ΕΛ1300312	56,86
31	ΚΑΡΣΤΙΚΟ ΠΑΡΑΚΤΙΟ ΓΡΑΜΒΟΥΣΑΣ	ΕΛ1300321	25,53
32	ΚΑΡΣΤΙΚΟ ΠΑΡΑΚΤΙΟ ΣΠΑΘΑΣ (ΡΟΔΩΠΟΥ)	ΕΛ1300322	78,35
33	ΚΑΡΣΤΙΚΟ ΠΑΡΑΚΤΙΟ ΑΚΡΩΤΗΡΙΟΥ (ΣΟΥΔΑΣ)	ΕΛ1300323	69,13
34	ΚΑΡΣΤΙΚΟ ΠΑΡΑΚΤΙΟ ΑΠΟΚΟΡΩΝΑ	ΕΛ1300324	30,00
ΛΑΠ Ρεμάτων Νοτίου Τμήματος Χανίων – Ρεθύμνου – Ηρακλείου (ΕΛ1340)			
35	ΚΑΡΣΤΙΚΟ ΝΟΤΙΩΝ ΛΕΥΚΩΝ ΟΡΕΩΝ	ΕΛ1300034	480,73
36	ΚΑΡΣΤΙΚΟ ΚΑΛΛΙΚΡΑΤΗ-ΑΣΙΔΕΡΩΤΑ	ΕΛ1300042	93,10
37	ΚΑΡΣΤΙΚΟ ΚΕΔΡΟΥ	ΕΛ1300043	72,66
38	ΠΟΡΩΔΕΣ ΝΟΤΙΟΥ ΡΕΘΥΜΝΟΥ	ΕΛ1300055	49,37
39	ΚΑΡΣΤΙΚΟ ΝΑ. ΨΗΛΟΡΕΙΤΗ	ΕΛ1300065	167,41
40	ΠΟΡΩΔΕΣ ΤΥΜΠΑΚΙΟΥ	ΕΛ1300081	28,69
41	ΠΟΡΩΔΕΣ ΠΑΡΑΚΤΙΟ ΤΥΜΠΑΚΙΟΥ	ΕΛ1300082	6,35
42	ΠΟΡΩΔΕΣ ΜΟΙΡΩΝ	ΕΛ1300083	55,89
43	ΠΟΡΩΔΕΣ ΓΑΛΙΑΣ-ΒΑΓΙΩΝΙΑΣ-ΑΣΗΜΙΟΥ	ΕΛ1300084	115,63
44	ΠΟΡΩΔΕΣ ΜΕΣΟΧΩΡΙΟΥ	ΕΛ1300085	50,99
45	ΠΟΡΩΔΕΣ ΜΕΣΑΡΑΣ-ΝΟΤΙΟΥ ΗΡΑΚΛΕΙΟΥ	ΕΛ1300086	508,00
46	ΚΑΡΣΤΙΚΟ ΠΟΜΠΙΑΣ-ΑΛΗΘΙΝΗΣ	ΕΛ1300091	12,79
47	ΚΑΡΣΤΙΚΟ ΠΥΡΓΟΥ-ΧΑΡΑΚΑ-ΦΟΥΡΝΟΦΑΡΑΓΓΟΥ	ΕΛ1300092	20,82
48	ΚΑΡΣΤΙΚΟ ΠΑΡΑΚΤΙΟ ΑΣΤΕΡΟΥΣΙΩΝ	ΕΛ1300093	69,63
49	ΠΟΡΩΔΕΣ ΡΟΥΣΟΧΩΡΙΩΝ	ΕΛ1300102	9,67
50	ΚΑΡΣΤΙΚΟ ΔΥΤΙΚΗΣ ΔΙΚΤΗΣ	ΕΛ1300111	109,67
51	ΚΑΡΣΤΙΚΟ ΠΑΛΑΙΟΧΩΡΑΣ	ΕΛ1300171	62,24
52	ΚΑΡΣΤΙΚΟ ΚΑΝΤΑΝΟΥ	ΕΛ1300173	10,79
53	ΠΟΡΩΔΕΣ ΦΡΑΓΚΟΚΑΣΤΕΛΟΥ	ΕΛ1300180	11,12
54	ΡΩΓΜΩΔΕΣ ΡΕΘΥΜΝΟΥ	ΕΛ1300210	307,54
55	ΡΩΓΜΩΔΕΣ ΑΣΤΕΡΟΥΣΙΩΝ	ΕΛ1300220	281,43
56	ΠΟΡΩΔΕΣ ΕΜΠΑΡΟΥ-ΠΑΝΑΓΙΑΣ	ΕΛ1300232	8,00
57	ΠΟΡΩΔΕΣ ΓΑΥΔΟΥ	ΕΛ1300270	17,03
58	ΚΑΡΣΤΙΚΟ ΓΑΥΔΟΥ	ΕΛ1300280	15,46
59	ΡΩΓΜΩΔΕΣ ΓΙΟΥΧΤΑΣ-ΟΞΥ ΚΕΦΑΛΙ (ΔΑΜΑΝΙΩΝ - ΛΑΡΑΝΙΟΥ)	ΕΛ1300290	30,95
60	ΚΑΡΣΤΙΚΟ ΔΑΜΑΝΙΩΝ-ΛΑΡΑΝΙΟΥ	ΕΛ1300302	2,08
61	ΚΑΡΣΤΙΚΟ ΓΥΨΩΝ ΚΡΗΤΗΣ	ΕΛ1300330	17,71
ΛΑΠ Ρεμάτων Ανατολικής Κρήτης (ΕΛ1341)			
62	ΚΑΡΣΤΙΚΟ ΜΑΛΙΩΝ-ΣΕΛΕΝΑΣ	ΕΛ1300112	92,20
63	ΚΑΡΣΤΙΚΟ ΒΑ. ΔΙΚΤΗΣ	ΕΛ1300113	86,73
64	ΚΑΡΣΤΙΚΟ ΛΑΚΩΝΙΩΝ-ΑΛΜΥΡΟΥ ΑΓ. ΝΙΚΟΛΑΟΥ	ΕΛ1300114	43,45

1^η Αναθεώρηση του Σχεδίου Διαχείρισης Λεκανών Απορροής Ποταμών του ΥΔ Κρήτης (ΕΛ 13)

α/α	Όνομα ΥΥΣ	Κωδικός ΥΥΣ	Έκταση (km ²)
65	ΚΑΡΣΤΙΚΟ ΦΟΥΡΝΗΣ-ΕΛΟΥΝΤΑΣ	ΕΛ1300115	80,96
66	ΚΑΡΣΤΙΚΟ ΠΑΡΑΚΤΙΟ ΣΙΣΙΟΥ-ΜΙΛΑΤΟΥ-ΕΛΟΥΝΤΑΣ	ΕΛ1300116	88,72
67	ΚΑΡΣΤΙΚΟ ΑΝΑΤΟΛΙΚΗΣ-ΝΟΤΙΑΣ ΔΙΚΤΗΣ	ΕΛ1300117	116,37
68	ΠΟΡΩΔΕΣ ΙΕΡΑΠΕΤΡΑΣ-ΚΕΝΤΡΙΟΥ	ΕΛ1300121	27,74
69	ΠΟΡΩΔΕΣ ΠΑΧΕΙΑΣ ΑΜΜΟΥ-ΚΑΛΟΥ ΧΩΡΙΟΥ	ΕΛ1300122	27,00
70	ΠΟΡΩΔΕΣ ΙΕΡΑΠΕΤΡΑΣ-ΚΑΛΟΥ ΧΩΡΙΟΥ	ΕΛ1300123	260,24
71	ΠΟΡΩΔΕΣ ΜΥΡΤΟΥ	ΕΛ1300124	2,51
72	ΚΑΡΣΤΙΚΟ ΟΡΝΟΥ	ΕΛ1300131	51,87
73	ΚΑΡΣΤΙΚΟ ΠΑΡΑΚΤΙΟ ΜΑΛΑΥΡΑΣ-ΠΑΧΕΙΑΣ ΑΜΜΟΥ	ΕΛ1300132	15,24
74	ΚΑΡΣΤΙΚΟ ΘΡΥΠΤΗΣ	ΕΛ1300133	35,40
75	ΚΑΡΣΤΙΚΟ ΠΕΥΚΩΝ - ΜΑΡΩΝΙΑΣ	ΕΛ1300134	28,92
76	ΠΟΡΩΔΕΣ ΣΗΤΕΙΑΣ-ΠΑΠΑΓΙΑΝΝΑΔΩΝ-ΑΓΙΑΣ ΤΡΙΑΔΑΣ	ΕΛ1300141	94,25
77	ΠΟΡΩΔΕΣ ΚΟΥΤΣΟΥΡΑ-ΜΑΚΡΥΓΙΑΛΟΥ	ΕΛ1300142	94,40
78	ΠΟΡΩΔΕΣ ΣΚΟΠΗΣ-ΣΗΤΕΙΑΣ	ΕΛ1300143	51,83
79	ΠΟΡΩΔΕΣ ΓΟΥΔΟΥΡΑ	ΕΛ1300144	2,34
80	ΚΑΡΣΤΙΚΟ ΟΡΕΩΝ ΖΑΚΡΟΥ	ΕΛ1300151	93,30
81	ΚΑΡΣΤΙΚΟ ΒΑ. ΑΠΟΛΗΞΕΩΝ ΟΡΕΩΝ ΖΑΚΡΟΥ	ΕΛ1300152	44,28
82	ΚΑΡΣΤΙΚΟ ΠΑΡΑΚΤΙΟ ΑΝΑΤΟΛΙΚΩΝ ΑΠΟΛΗΞΕΩΝ ΟΡΕΩΝ ΖΑΚΡΟΥ	ΕΛ1300153	71,69
83	ΚΑΡΣΤΙΚΟ ΟΡΕΩΝ ΠΗΓΗΣ ΖΟΥ	ΕΛ1300154	15,59
84	ΠΟΡΩΔΕΣ ΦΟΙΝΙΚΟΔΑΣΟΥΣ ΒΑΪ	ΕΛ1300161	1,66
85	ΠΟΡΩΔΕΣ ΜΟΝΗΣ ΤΟΠΛΟΥ-ΠΑΛΑΙΚΑΣΤΡΟΥ-ΞΗΡΟΚΑΜΠΟΥ	ΕΛ1300162	63,67
86	ΠΟΡΩΔΕΣ ΑΝΩ ΒΙΑΝΝΟΥ	ΕΛ1300233	0,98
87	ΠΟΡΩΔΕΣ ΚΕΡΑΤΟΚΑΜΠΟΥ-ΑΡΒΗΣ	ΕΛ1300234	17,84
88	ΡΩΓΜΩΔΕΣ ΔΙΚΤΗΣ	ΕΛ1300240	271,23
89	ΡΩΓΜΩΔΕΣ ΟΡΕΩΝ ΖΑΚΡΟΥ	ΕΛ1300260	78,00
90	ΡΩΓΜΩΔΕΣ ΟΡΝΟΥ-ΘΡΥΠΤΗΣ	ΕΛ1300320	125,65
91	ΝΗΣΙΔΕΣ ΚΡΗΤΗΣ	ΕΛ1300340	43,61

1^η Αναθεώρηση του Σχεδίου Διαχείρισης Λεκανών Απορροής Ποταμών του ΥΔ Κρήτης (ΕΛ 13)



Χάρτης 4-5 Θέση και όρια των ΥΓΣ του ΥΔ Κρήτης(ΕΛ13)

1^η Αναθεώρηση του Σχεδίου Διαχείρισης Λεκανών Απορροής Ποταμών του ΥΔ Κρήτης (ΕΛ 13)

4.3 Ιδιαίτερως Τροποποιημένα Υδατικά Συστήματα και Τεχνητά Υδατικά Συστήματα

Η μέχρι σήμερα ανθρώπινη δραστηριότητα έχει αλλοιώσει τα αρχικά χαρακτηριστικά ορισμένων υδατικών συστημάτων. Οι μεταβολές αυτές, ανεξάρτητα από τους λόγους για τους οποίους έγιναν και από το μέγεθος της αλλαγής που έχουν επιφέρει στα υδατικά συστήματα, τα καθιστούν κατά μια έννοια ιδιαίτερα. Επομένως, τα συστήματα αυτά αξιολογούνται με διαφορετικό τρόπο από την Οδηγία 2000/60/ΕΚ σε σχέση με τα υπόλοιπα, και ονομάζονται Ιδιαίτερως Τροποποιημένα Υδατικά Συστήματα (ΙΤΥΣ). Αντίστοιχα, σε ορισμένες περιπτώσεις κατασκευάζονται με ανθρώπινη πρωτοβουλία έργα που δημιουργούν υδατικά συστήματα σε σημεία όπου προηγουμένως δεν υπήρχαν. Αυτά τα συστήματα ονομάζονται Τεχνητά Υδατικά Συστήματα (ΤΥΣ).

Στο πλαίσιο μιας ολοκληρωμένης αντιμετώπισης των θεμάτων που άπτονται της αξιολόγησης υδρομορφολογικών αλλοιώσεων σε σχέση με διάφορες διαδικασίες εφαρμογής της Οδηγίας 2000/60/ΕΚ, ανάμεσα στις οποίες είναι και ο αρχικός προσδιορισμός ΙΤΥΣ και ΤΥΣ, αναπτύχθηκε εξειδικευμένη μεθοδολογία αξιολόγησης υδρομορφολογικών αλλοιώσεων ως πιέσεων με σκοπό την κάλυψη των παραπάνω ελλείψεων και κενών και τη διαχείριση των ζητημάτων υδρομορφολογικών πιέσεων και αλλοιώσεων με ενιαίο και συνεπή τρόπο. Η μεθοδολογία αυτή αξιοποιείται μεταξύ άλλων και στον αρχικό προσδιορισμό ΙΤΥΣ. Η μεθοδολογία παρουσιάζεται λεπτομερώς στο σχετικό κατευθυντήριο κείμενο που είναι διαθέσιμο στη σχετική ιστοσελίδα της Ειδικής Γραμματείας Υδάτων <http://wfdver.ypeka.gr/>.

Σημειώνεται ότι στα 1^α Σχέδια Διαχείρισης Λεκανών Απορροής Ποταμών, όλοι οι εσωποτάμιοι ταμειυτήρες είχαν προσδιορισθεί ως λιμναία ΙΤΥΣ. Κατά την 1^η Αναθεώρηση προσδιορίζονται ορθώς ως ποτάμια ΙΤΥΣ, σύμφωνα με τα προβλεπόμενα στις σχετικές κατευθυντήριες της ΕΕ.

Η μεθοδολογία προσδιορισμού των ΙΤΥΣ-ΤΥΣ, όπως αναπτύχθηκε για τον 2^ο διαχειριστικό κύκλο παρουσιάζεται αναλυτικά στα Αναλυτικά Κείμενα Τεκμηρίωσης «**Μεθοδολογία και Προδιαγραφές Προσδιορισμού Ιδιαίτερως Τροποποιημένων και Τεχνητών Υδατικών Συστημάτων**» και «**Οριστικός Προσδιορισμός των Ιδιαίτερως Τροποποιημένων και Τεχνητών Υδατικών Συστημάτων**».

Η επανεξέταση των προηγουμένως προσδιορισθέντων ΙΤΥΣ στην 1^η Αναθεώρηση διαμορφώνεται σε σημαντικό βαθμό από τη λειτουργία του δικτύου παρακολούθησης στο διάστημα που μεσολάβησε από την έγκριση του 1^{ου} ΣΔΛΑΠ, το οποίο συμπεριέλαβε και αρκετούς σταθμούς παρακολούθησης σε προσδιορισμένα ΙΤΥΣ και ΤΥΣ.

Όπως είναι προφανές, δόθηκε ιδιαίτερη βαρύτητα στα αποτελέσματα της παρακολούθησης και κατά τούτο, η επανεξέταση του προσδιορισμού ΙΤΥΣ-ΤΥΣ βασίζεται κατά προτεραιότητα στην ύπαρξη σταθμού παρακολούθησης στο εκάστοτε υπό εξέταση ΙΤΥΣ ή ΤΥΣ.

Στο 1^ο ΣΔΛΑΠ είχαν αναγνωριστεί **15 ποτάμια ΙΤΥΣ** (πλην των ταμειυτήρων), εκείνα δε στα οποία λειτούργησε σταθμός παρακολούθησης κατά την τριετία 2013-2015 παρουσιάζονται στον ακόλουθο πίνακα. Επίσης, δεν είχαν αναγνωριστεί ΤΥΣ.

1^η Αναθεώρηση του Σχεδίου Διαχείρισης Λεκανών Απορροής Ποταμών του ΥΔ Κρήτης (ΕΛ 13)

Τα αποτελέσματα της επανεξέτασης του αρχικού προσδιορισμού ΙΤΥΣ-ΤΥΣ του 1^{ου} ΣΔΛΑΠ περιγράφονται αναλυτικά στο Αναλυτικό Κείμενο Τεκμηρίωσης «Οριστικός Προσδιορισμός των Ιδιαιτέρως Τροποποιημένων και Τεχνητών Υδατικών Συστημάτων».

Με βάση την κλίμακα αξιολόγησης έντασης υδρομορφολογικών αλλοιώσεων, από τα 117 ποτάμια ΥΣ του ΥΔ Κρήτης 13 ποτάμια ΥΣ μπορεί να χαρακτηριστούν ισχυρά τροποποιημένα. Σύμφωνα με την Μεθοδολογία τα Ισχυρά τροποποιημένα ποτάμια ΥΣ με χαρακτηρίζονται ως προσωρινά ΙΤΥΣ προκειμένου να υποστούν τον επακόλουθο έλεγχο οριστικού προσδιορισμού ΙΤΥΣ.

Η επανεξέταση του προσδιορισμού ΙΤΥΣ-ΤΥΣ για τα σώματα χωρίς δεδομένα παρακολούθησης διενεργείται αποκλειστικά μέσω της αξιολόγησης της υδρομορφολογικής κατάστασης των σωμάτων, με την εφαρμογή της σχετικής μεθοδολογίας που έχει καταρτισθεί.

Όπως προκύπτει και από τα στοιχεία του πίνακα 4-12, στα ΙΤΥΣ του 1^{ου} ΣΔΛΑΠ σταθμοί παρακολούθησης υπήρχαν μόνο σε 3 ΙΤΥΣ και σε αυτούς τους σταθμούς δεν υπήρχαν στοιχεία παρακολούθησης Βιολογικών Ποιοτικών στοιχείων, παρά μόνο στοιχεία φυσικοχημικών παραμέτρων και ειδικών ρύπων. Ως εκ τούτου και σε αυτά τα 3 ΙΤΥΣ η επανεξέταση βασίστηκε στην αξιολόγηση των υδρομορφολογικών πιέσεων, αλλοιώσεων και τροποποιήσεων.

Πίνακας 4-12 Ποτάμια ΙΤΥΣ με σταθμό παρακολούθησης στο ΥΔ Κρήτης (ΕΛ13)

α/α	Όνομα ΥΣ	Κατηγορία*	Κωδικός ΥΣ	Οικολογική κατάσταση σταθμού ΕΔΠ	Χημική κατάσταση σταθμού ΕΔΠ	ΑΡΙΘΜΟΣ ΣΤΑΘΜΩΝ
1	ΣΦΑΚΟΥΡΥΑΚΟ	ΙΤΥΣ	ΕΛ1339R001001063H	Καλή. Η αξιολόγηση προέρχεται μόνο από ΦΣΧ	Άγνωστη	1
2	ΑΠΟΣΕΛΕΜΗΣ	ΙΤΥΣ	ΕΛ1339R001603048H	Μέτρια. Η αξιολόγηση προέρχεται μόνο από ΦΣΧ και ΕΡ	Καλή	1
3	ΜΥΡΤΟΣ	ΙΤΥΣ	ΕΛ1341R000701013H	Καλή. Η αξιολόγηση προέρχεται μόνο από ΦΣΧ και ΕΡ	Καλή	1

* Όπως είχε καθοριστεί στο 1^ο εγκεκριμένο ΣΔΛΑΠ

Ο Πίνακας 4-13 συνοψίζει τα κριτήρια και την συνολική βαθμολογία υδρομορφολογικής αξιολόγησης των ΙΤΥΣ χωρίς δεδομένα (ή χωρίς επαρκή δεδομένα) παρακολούθησης του 1^{ου} ΣΔΛΑΠ καθώς και των νέων ΥΣ που συγκέντρωσαν υψηλή βαθμολογία στην παρούσα 1^η Αναθεώρηση και εξετάστηκαν αρχικά ως ΙΤΥΣ. Η επεξήγηση των κριτηρίων δίνεται στο

1^η Αναθεώρηση του Σχεδίου Διαχείρισης Λεκανών Απορροής Ποταμών του ΥΔ Κρήτης (ΕΛ 13)

Αναλυτικό Κείμενο Τεκμηρίωσης «Μεθοδολογία Προσδιορισμού και Κριτήρια Αξιολόγησης Υδρομορφολογικών Αλλοιώσεων»..¹¹

Πίνακας 4-13 Υδρομορφολογική κατάσταση ΥΣ στο ΥΔ Κρήτης (ΕΛ13)

α/α	Κωδικός ΥΣ	Ονομασία ΥΣ	Κριτήρια αξιολόγησης							Συνολική βαθμολογία	ΙΤΥΣ 1 ^{ου} ΣΔΛΑΠ
			I	II	III	IV	V	VI	VII		
1	EL1339R000401012H	ΚΕΡΙΤΗΣ	A11	A12	A21	A22	A24	A43		3,80	Ναι
2	EL1339R000701020N	ΚΟΥΡΝΙΩΤΗΣ	A11	A21	A24	A43				2,50	Ναι
3	EL1339R001001026H	ΣΦΑΚΟΥΡΥΑΚΟ	A11	A21	A22	A24	A43			3,50	Ναι
4	EL1339R001001063H	ΣΦΑΚΟΥΡΥΑΚΟ	A21	A24	A43					2,33	Ναι
5	EL1339R001401041N	ΓΙΟΦΥΡΟΣ	A21	A24	A41	A43				3,67	Όχι
6	EL1339R001601047N	ΑΠΟΣΕΛΕΜΗΣ	A21	A24	A43					1,67	Ναι
7	EL1339R001603048H	ΑΠΟΣΕΛΕΜΗΣ	A11	A12	A21	A22	A24	A41		3,80	Ναι
8	EL1340R000104108H	ΑΝΑΠΟΔΑΡΗΣ	A11	A21	A22	A24	A43			3,60	Όχι
9	EL1340R000106109N	ΑΝΑΠΟΔΑΡΗΣ	A21	A24	A43					3,00	Ναι
10	EL1340R000106210H	ΑΝΑΠΟΔΑΡΗΣ	A11	A21	A22	A24	A43			3,60	Ναι
11	EL1340R000106311H	ΑΝΑΠΟΔΑΡΗΣ	A11	A21	A22	A24	A43			4,00	Ναι
12	EL1340R000109012H	ΑΝΑΠΟΔΑΡΗΣ	A11	A12	A13	A21	A22	A24	A43	3,60	Ναι
13	EL1340R000204124H	ΓΕΡΟΠΟΤΑΜΟΣ	A11	A12	A21	A22	A24	A43		3,67	Ναι
14	EL1340R000301029N	ΠΛΑΤΥΣ	A21	A24	A43					1,67	Ναι
15	EL1341R000201004N	ΠΕΝΤΕΛΗΣ	A21	A24	A41	A43				2,25	Ναι
16	EL1341R000501010H	ΜΠΡΑΜΙΑΝΟΣ	A11	A12	A21	A22	A24	A43		3,75	Ναι
17	EL1341R000701013H	ΜΥΡΤΟΣ	A11	A21	A22	A24	A43			3,60	Ναι

Με βάση την συνολική βαθμολογία υδρομορφολογικής κατάστασης που είναι χαμηλότερη από το ενδεικτικό όριο προσδιορισμού ΙΤΥΣ (3,5) τα προσδιορισμένα στο 1^ο ΣΔΛΑΠ ΙΤΥΣ:

- ΚΟΥΡΝΙΩΤΗΣ (EL1339R000701020H) με βαθμολογία 2,50
- ΑΠΟΣΕΛΕΜΗΣ (EL1339R001601047N) με βαθμολογία 1,67
- ΑΝΑΠΟΔΑΡΗΣ (EL1340R000106109N) με βαθμολογία 3,00
- ΠΛΑΤΥΣ (EL1340R000301029N) με βαθμολογία 1,67
- ΠΕΝΤΕΛΗΣ (EL1341R000201004N) με βαθμολογία 2,25

αποχαρκτηρίζονται από ΙΤΥΣ και προσδιορίζονται ως φυσικά ΥΣ για τον τρέχοντα διαχειριστικό κύκλο. Τα λοιπά ΥΣ του Πίνακα 4-13 συγκεντρώνουν βαθμολογία αξιολόγησης της υδρομορφολογικής κατάστασης μεγαλύτερη από το ενδεικτικό όριο αρχικού προσδιορισμού ως ΙΤΥΣ (3,5) και συνεπώς προσδιορίζονται αρχικά ως ΙΤΥΣ. Εξαιρέση

¹¹ Το ΥΣ EL1339R000401114N (ΚΕΡΙΤΗΣ) αν και συγκεντρώνει συνολική βαθμολογία 3,5 και πληροί τα κριτήρια αρχικού προσδιορισμού ως ΙΤΥΣ ωστόσο διαθέτει σταθμό παρακολούθησης με επαρκή δεδομένα, ο οποίος βρίσκεται σε καλή οικολογική κατάσταση.

1^η Αναθεώρηση του Σχεδίου Διαχείρισης Λεκανών Απορροής Ποταμών του ΥΔ Κρήτης (ΕΛ 13)

αποτελεί το ποτάμιο ΥΣ ΣΦΑΚΟΡΥΑΚΟ με κωδικό ΕΛ1339R001001063H που παρότι συγκεντρώνει συνολική βαθμολογία 2.33, χαρακτηρίζεται αρχικά ως ΙΤΥΣ διότι βρίσκεται κατάντη του φρ. Ποταμών Αμαρίου.

Κατόπιν της εφαρμογής της μεθοδολογίας προσδιορισμού ΙΤΥΣ και ΤΥΣ, στο ΥΔ Κρήτης (ΕΛ13) προέκυψαν **18 αρχικά (5 ταμειυτήρες και 13 ποτάμια ΥΣ) ΙΤΥΣ και 16 οριστικά ΙΤΥΣ (5 ταμειυτήρες και 11 ποτάμια) ΥΣ** σε σύνολο **153 επιφανειακών ΥΣ**. Σημειώνεται ότι δεν αναγνωρίστηκαν λιμναία, μεταβατικά ή παράκτια ΙΤΥΣ καθώς και κανένα ΤΥΣ.

Στη συνέχεια παρατίθενται τα ΥΣ τα οποία χαρακτηρίστηκαν **οριστικά ως ΙΤΥΣ** ανά ΛΑΠ του ΥΔ Κρήτης (βλ. ακόλουθους πίνακες και χάρτη).

Πίνακας 4-14 *Ιδιαίτερως Τροποποιημένα Ποτάμια ΥΣ στο ΥΔ Κρήτης (ΕΛ13)*

Κωδικός ΙΤΥΣ	Όνομασία	Τύπος	Μήκος (km)	Καθορισμένη Χρήση
ΛΑΠ Ρεμάτων Βορείου Τμήματος Χανίων – Ρεθύμνου – Ηρακλείου (ΕΛ1339)				
ΕΛ1339R000401012H	ΚΕΡΙΤΗΣ	R-M1	1,90	Άρδευση
ΕΛ1339RL01001002H	Τ.Λ. ΠΟΤΑΜΩΝ	L-M 8	1,12	Άρδευση, ύδρευση
ΕΛ1339R001001026H	ΣΦΑΚΟΡΥΑΚΟ	R-M5	10,66	Άρδευση, ύδρευση (από ανάντη ταμειυτήρα Ποταμών)
ΕΛ1339R001001063H	ΣΦΑΚΟΡΥΑΚΟ	R-M5	1,93	Άρδευση, ύδρευση (από ανάντη ταμειυτήρα Ποταμών)
ΕΛ1339RL01605003H	Τ.Λ. ΑΠΟΣΕΛΕΜΗ	L-M 8	1,23	Υδρευση
ΕΛ1339R001603048H	ΑΠΟΣΕΛΕΜΗΣ	R-M5	5,75	Υδρευση από ανάντη ταμειυτήρα Αποσελέμη
ΛΑΠ Ρεμάτων Νοτίου Τμήματος Χανίων – Ρεθύμνου – Ηρακλείου (ΕΛ1340)				
ΕΛ1340R000104108H	ΑΝΑΠΟΔΑΡΗΣ	R-M5	7,89	Άρδευση (εκτροπή προς φράγμα Ινίου), αντιπλημμυρική προστασία
ΕΛ1340R000106210H	ΑΝΑΠΟΔΑΡΗΣ	R-M5	4,73	Άρδευση από ανάντη ταμειυτήρα Παρτίρων
ΕΛ1340R000106311H	ΑΝΑΠΟΔΑΡΗΣ	R-M5	4,41	Άρδευση από ανάντη φράγμα Αμουργελών
ΕΛ1340RL00109102H	Τ.Λ. ΠΛΑΚΙΩΤΙΣΣΑΣ	L-M5/7	1,52	Άρδευση
ΕΛ1340R000109012H	ΑΝΑΠΟΔΑΡΗΣ	R-M5	8,48	Άρδευση από ανάντη φράγμα Πλακιώτισσας (δεν έχει ξεκινήσει η λειτουργία του αρδευτικού ακόμη)
ΕΛ1340RL00204101H	Τ.Λ. ΦΑΝΕΡΩΜΕΝΗΣ	L-M 8	0,86	Άρδευση
ΕΛ1340R000204124H	ΓΕΡΟΠΟΤΑΜΟΣ	R-M5	7,10	Άρδευση από ανάντη φράγμα Φανερωμένης
ΛΑΠ Ρεμάτων Ανατολικής Κρήτης (ΕΛ1341)				
ΕΛ1341RL00501001H	Τ.Λ. ΜΠΡΑΜΙΑΝΩΝ	L-M 8	0,98	Άρδευση – Υδρευση
ΕΛ1341R000501010H	ΜΠΡΑΜΙΑΝΟΣ	R-M5	2,47	Άρδευση και ύδρευση από ανάντη φράγμα Μπραμμανού
ΕΛ1341R000701013H	ΜΥΡΤΟΣ	R-M5	5,73	Άρδευση – Μεταφορά νερού προς φρ. Μπραμμανού

1^η Αναθεώρηση του Σχεδίου Διαχείρισης Λεκανών Απορροής Ποταμών του ΥΔ Κρήτης (ΕΛ 13)



	1, EL1339RL01001002H		13, EL1339R000401012H		71, EL1340R000106311H
	2, EL1339RL01605003H		30, EL1339R001001026H		74, EL1340R000109012H
	3, EL1340RL00109102H		31, EL1339R001001063H		81, EL1340R000204124H
	4, EL1340RL00204101H		58, EL1339R001603048H		112, EL1341R0000501010H
	5, EL1341RL00501001H		66, EL1340R000104108H		116, EL1341R0000701013H
			70, EL1340R000106210H		

Χάρτης 4-6 ΙΤΥΣ στο ΥΔ Κρήτης (ΕΛ13)

1^η Αναθεώρηση του Σχεδίου Διαχείρισης Λεκανών Απορροής Ποταμών του ΥΔ Κρήτης (ΕΛ 13)

Συνοψίζοντας, ως προς τα ΙΤΥΣ του 1^{ου} ΣΔΛΑΠ επέρχονται οι εξής μεταβολές:

- Προστίθεται ένας επιπλέον ταμειυτήρας (Τ.Λ. Πλακιώτισσας).
- Από τα 15 ποτάμια ΙΤΥΣ (πλην ταμειυτήρων) του 1^{ου} ΣΔΛΑΠ τα ακόλουθα 5 δεν πληρούν πλέον τα κριτήρια για τον αρχικό προσδιορισμό τους ως ΙΤΥΣ και επομένως στην παρούσα αναθεώρηση θεωρούνται ως φυσικά:
 - ΕΛ1339R000701020N ΚΟΥΡΝΙΩΤΗΣ
 - ΕΛ1339R001601047N ΑΠΟΣΕΛΕΜΗΣ
 - ΕΛ1340R000106109N ΑΝΑΠΟΔΑΡΗΣ
 - ΕΛ1340R000301029N ΠΛΑΤΥΣ
 - ΕΛ1341R000201004N ΠΕΝΤΕΛΗΣ
- Το ποτάμιο ΥΣ ΕΛ1340R000104108H πλέον καθορίζεται ως ΙΤΥΣ λόγω της υδροληψίας προς το φράγμα Ινίου

Στον Πίνακα 4-15 δίνεται μία εικόνα του αριθμού και της κάλυψης των ιδιαίτερος τροποποιημένων ΥΣ. Το ποσοστό κάλυψης για τα λιμναία και τα παράκτια ΥΣ αναφέρεται επί της συνολικής επιφάνειας των λιμναίων υδάτων και παράκτιων υδάτων του ΥΔ Κρήτης (ΕΛ13) αντίστοιχα, ενώ το ποσοστό κάλυψης για τα ποτάμια ΥΣ αναφέρεται επί του συνολικού μήκους των ποτάμιων υδάτων του ΥΔ. Για τους ταμειυτήρες, που θεωρούνται ποτάμια ΥΣ σε αυτό το διαχειριστικό κύκλο, λαμβάνεται επίσης το ποσοστό κάλυψης επί της συνολικής έκτασης των ταμειυτήρων του ΥΔ, εφόσον ουσιαστικά πρόκειται για λιμναίου τύπου σώματα.

Πίνακας 4-15 Εποπτική εικόνα του αριθμού και της κάλυψης των ΙΤΥΣ στο ΥΔ Κρήτης (ΕΛ13)

Τύπος ΥΣ	ΙΤΥΣ	
	Αριθμός ΥΣ	Κάλυψη έκτασης - μήκους (%)
Λιμναία ΥΣ	0	0%
Ποτάμια ΥΣ (κατά μήκος ποταμών – ρεμάτων)	11	9,2%
Ποτάμια ΥΣ (ταμειυτήρες)	5	100%
Μεταβατικά ΥΣ	0	0%
Παράκτια ΥΣ	0	0%

4.4 Προστατευόμενες Περιοχές

4.4.1 Γενικά

Σύμφωνα με το Άρθρο 6 της Οδηγίας 2000/60/ΕΚ, τα Κράτη Μέλη εξασφαλίζουν τη δημιουργία μητρώου όλων των περιοχών που κείνται στο εσωτερικό κάθε ΠΛΑΠ, οι οποίες έχουν χαρακτηριστεί ως χρήζουσες ειδικής προστασίας βάσει των ειδικών διατάξεων της κοινοτικής νομοθεσίας για την προστασία των επιφανειακών και υπόγειων υδάτων τους ή τη διατήρηση των οικοτόπων και των ειδών που εξαρτώνται από το νερό.

Το μητρώο αυτό, που καλείται Μητρώο Προστατευόμενων Περιοχών (ΜΠΠ), περιλαμβάνει όλα τα υδατικά συστήματα που προσδιορίζονται από το Παράρτημα V του ΠΔ 51/2007.

1^η Αναθεώρηση του Σχεδίου Διαχείρισης Λεκανών Απορροής Ποταμών του ΥΔ Κρήτης (ΕΛ 13)

Το Μητρώο Προστατευόμενων Περιοχών περιλαμβάνει, σύμφωνα με το Παράρτημα V του ΠΔ 51/2007, όλους τους ακόλουθους τύπους περιοχών:

- α) Περιοχές που προορίζονται για την άντληση ύδατος για ανθρώπινη κατανάλωση, σύμφωνα με το Άρθρο 7 του ΠΔ 51/2007 (Άρθρο 7 της Οδηγίας 2000/60/ΕΚ),
- β) Περιοχές που προορίζονται για προστασία υδρόβιων ειδών με οικονομική σημασία,
- γ) Υδατικά συστήματα που έχουν χαρακτηριστεί ως ύδατα αναψυχής, συμπεριλαμβανομένων περιοχών που έχουν χαρακτηριστεί ως ύδατα κολύμβησης,
- δ) Περιοχές ευαίσθητες στην παρουσία θρεπτικών ουσιών, συμπεριλαμβανομένων των περιοχών που χαρακτηρίζονται ως ευπρόσβλητες ζώνες, και των περιοχών που χαρακτηρίζονται ως ευαίσθητες και
- ε) περιοχές που προορίζονται για την προστασία οικοτόπων ή ειδών, όταν η διατήρηση ή η βελτίωση της κατάστασης των υδάτων είναι σημαντική για την προστασία τους, συμπεριλαμβανομένων των σχετικών τόπων του προγράμματος ΦΥΣΗ 2000 (NATURA 2000).

Αναλυτικά ο προσδιορισμός και η παρουσίαση των περιοχών που εντάσσονται στο Μητρώο Προστατευόμενων Περιοχών στο πλαίσιο της 1^{ης} Αναθεώρησης, περιλαμβάνονται στο Αναλυτικό Κείμενο Τεκμηρίωσης «Επικαιροποίηση Μητρώου Προστατευόμενων περιοχών». Ακολούθως παρουσιάζονται συνοπτικά οι περιοχές του ΜΠΠ ανά κατηγορία.

4.4.2 Περιοχές που προορίζονται για άντληση ύδατος για ανθρώπινη κατανάλωση

Τα κύρια υπόγεια υδατικά συστήματα (ΥΥΣ), που χρησιμοποιούνται για ύδρευση στο ΥΔ Κρήτης (ΕΛ13), και επομένως αποτελούν προστατευόμενες περιοχές ποσίου ύδατος περιλαμβάνονται στον ακόλουθο Πίνακα. Στα συστήματα αυτά πέραν των περιορισμών που υφίστανται στις ζώνες προστασίας, οι Διευθύνσεις Υδάτων των Αποκεντρωμένων Διοικήσεων γνωμοδοτούν επί των νέων δραστηριοτήτων, που εν δυνάμει μπορούν να προκαλέσουν ρύπανση στην υπόγεια υδροφορία μέσω των αποβλήτων τους κατόπιν υποβολής ειδικής υδρογεωλογικής μελέτης.

Στα υπόλοιπα ΥΥΣ η προστασία των υδάτων, που προορίζονται για πόσιμο, διασφαλίζεται με τα μέτρα και τις ζώνες προστασίας σε επίπεδο σημείων απόληψης.

Τα 46 ΥΥΣ, που αποτελούν προστατευόμενες περιοχές ποσίου ύδατος, αφορούν στο σύνολό τους καρστικούς υδροφορείς, και είχαν συμπεριληφθεί στο σύνολό τους στο ΜΠΠ του 1^{ου} ΣΔΛΑΠ. Πλέον αυτών, στο ΜΠΠ είχε συμπεριληφθεί και ο Ταμιευτήρας Αποσελέμη. Στην παρούσα Αναθεώρηση προστίθενται στο ΜΠΠ και τα ακόλουθα επιφανειακά ΥΣ, καθώς αποτελούν ΥΣ που χρησιμοποιούνται σήμερα ή πρόκειται να χρησιμοποιηθούν στο μέλλον για την απόληψη ύδατος ανθρώπινης κατανάλωσης:

- EL1339R000302009N ΤΑΥΡΩΝΙΤΗΣ
- EL1339R000201003N ΓΙΦΛΟΣ
- EL1339RL01001002H Τ.Λ. ΠΟΤΑΜΩΝ
- EL1341RL00501001H Τ.Λ. ΜΠΡΑΜΙΑΝΩΝ
- EL1339L000701001N Λ.ΚΟΥΡΝΑ

1^ο Αναθεώρηση του Σχεδίου Διαχείρισης Λεκανών Απορροής Ποταμών του ΥΔ Κρήτης (ΕΛ13)

Σημειώνεται ότι από τα 46 ΥΥΣ, που παρουσιάζονται στον ακόλουθο πίνακα, τα 44 βρίσκονται σε καλή ποσοτική και χημική κατάσταση. Τα ακόλουθα 2 ΥΥΣ βρίσκονται σε κακή χημική και ποσοτική κατάσταση:

- EL1300064 ΚΑΡΣΤΙΚΟ ΚΕΡΗΣ-ΤΥΛΙΣΣΟΥ
- EL1300312 ΚΑΡΣΤΙΚΟ ΠΑΡΑΚΤΙΟ ΗΡΑΚΛΕΙΟΥ-ΓΟΥΒΩΝ-ΧΕΡΣΟΝΗΣΟΥ

Πίνακας 4-16 Περιοχές άντλησης ύδατος ανθρώπινης κατανάλωσης ΥΔ Κρήτης (ΕΛ13)

α/α	Κωδικός Περιοχής	Κατηγορία	Κωδικός ΥΣ	Όνομασία ΥΣ
1	EL1300280A7	ΥΥΣ	EL1300280	ΚΑΡΣΤΙΚΟ ΓΑΥΔΟΥ
2	EL1300093A7	ΥΥΣ	EL1300093	ΚΑΡΣΤΙΚΟ ΠΑΡΑΚΤΙΟ ΑΣΤΕΡΟΥΣΙΩΝ
3	EL1300092A7	ΥΥΣ	EL1300092	ΚΑΡΣΤΙΚΟ ΠΥΡΓΟΥ-ΧΑΡΑΚΑ-ΦΟΥΡΝΟΦΑΡΑΓΓΟΥ
4	EL1300091A7	ΥΥΣ	EL1300091	ΚΑΡΣΤΙΚΟ ΠΟΜΠΙΑΣ-ΑΛΗΘΙΝΗΣ
5	EL1300117A7	ΥΥΣ	EL1300117	ΚΑΡΣΤΙΚΟ ΑΝΑΤΟΛΙΚΗΣ-ΝΟΤΙΑΣ ΔΙΚΤΗΣ
6	EL1300133A7	ΥΥΣ	EL1300133	ΚΑΡΣΤΙΚΟ ΘΥΡΥΠΤΗΣ
7	EL1300111A7	ΥΥΣ	EL1300111	ΚΑΡΣΤΙΚΟ ΔΥΤΙΚΗΣ ΔΙΚΤΗΣ
8	EL1300151A7	ΥΥΣ	EL1300151	ΚΑΡΣΤΙΚΟ ΟΡΕΩΝ ΖΑΚΡΟΥ
9	EL1300132A7	ΥΥΣ	EL1300132	ΚΑΡΣΤΙΚΟ ΠΑΡΑΚΤΙΟ ΜΑΛΑΥΡΑΣ-ΠΑΧΕΙΑΣ ΑΜΜΟΥ
10	EL1300134A7	ΥΥΣ	EL1300134	ΚΑΡΣΤΙΚΟ ΠΕΥΚΩΝ - ΜΑΡΩΝΙΑΣ
11	EL1300302A7	ΥΥΣ	EL1300302	ΚΑΡΣΤΙΚΟ ΔΑΜΑΝΙΩΝ-ΛΑΡΑΝΙΟΥ
12	EL1300113A7	ΥΥΣ	EL1300113	ΚΑΡΣΤΙΚΟ ΒΑ. ΔΙΚΤΗΣ
13	EL1300154A7	ΥΥΣ	EL1300154	ΚΑΡΣΤΙΚΟ ΟΡΕΩΝ ΠΗΓΗΣ ΖΟΥ
14	EL1300152A7	ΥΥΣ	EL1300152	ΚΑΡΣΤΙΚΟ ΒΑ. ΑΠΟΛΛΕΩΝ ΟΡΕΩΝ ΖΑΚΡΟΥ
15	EL1300131A7	ΥΥΣ	EL1300131	ΚΑΡΣΤΙΚΟ ΟΡΝΟΥ
16	EL1300311A7	ΥΥΣ	EL1300311	ΚΑΡΣΤΙΚΟ ΚΑΙΝΟΥΡΓΙΟΥ ΧΩΡΙΟΥ-ΣΜΑΡΙΟΥ
17	EL1300114A7	ΥΥΣ	EL1300114	ΚΑΡΣΤΙΚΟ ΛΑΚΩΝΙΩΝ-ΑΛΜΥΡΟΥ ΑΓ. ΝΙΚΟΛΑΟΥ
18	EL1300301A7	ΥΥΣ	EL1300301	ΚΑΡΣΤΙΚΟ ΓΙΟΥΧΤΑ
19	EL1300043A7	ΥΥΣ	EL1300043	ΚΑΡΣΤΙΚΟ ΚΕΔΡΟΥ
20	EL1300042A7	ΥΥΣ	EL1300042	ΚΑΡΣΤΙΚΟ ΚΑΛΛΙΚΡΑΤΗ-ΑΣΙΔΕΡΩΤΑ
21	EL1300312A7	ΥΥΣ	EL1300312	ΚΑΡΣΤΙΚΟ ΠΑΡΑΚΤΙΟ ΗΡΑΚΛΕΙΟΥ-ΓΟΥΒΩΝ-ΧΕΡΣΟΝΗΣΟΥ
22	EL1300112A7	ΥΥΣ	EL1300112	ΚΑΡΣΤΙΚΟ ΜΑΛΙΩΝ-ΣΕΛΕΝΑΣ
23	EL1300115A7	ΥΥΣ	EL1300115	ΚΑΡΣΤΙΚΟ ΦΟΥΡΝΗΣ-ΕΛΟΥΝΤΑΣ
24	EL1300062A7	ΥΥΣ	EL1300062	ΚΑΡΣΤΙΚΟ ΒΔ. ΨΗΛΟΡΕΙΤΗ
25	EL1300064A7	ΥΥΣ	EL1300064	ΚΑΡΣΤΙΚΟ ΚΕΡΗΣ-ΤΥΛΙΣΣΟΥ
26	EL1300063A7	ΥΥΣ	EL1300063	ΚΑΡΣΤΙΚΟ ΒΑ. ΨΗΛΟΡΕΙΤΗ
27	EL1300172A7	ΥΥΣ	EL1300172	ΚΑΡΣΤΙΚΟ ΧΡΥΣΟΣΚΑΛΙΤΙΣΣΑΣ
28	EL1300116A7	ΥΥΣ	EL1300116	ΚΑΡΣΤΙΚΟ ΠΑΡΑΚΤΙΟ ΣΙΣΙΟΥ-ΜΙΛΑΤΟΥ-ΕΛΟΥΝΤΑΣ
29	EL1300034A7	ΥΥΣ	EL1300034	ΚΑΡΣΤΙΚΟ ΝΟΤΙΩΝ ΛΕΥΚΩΝ ΟΡΕΩΝ

1^η Αναθεώρηση του Σχεδίου Διαχείρισης Λεκανών Απορροής Ποταμών του ΥΔ Κρήτης (ΕΛ 13)

α/α	Κωδικός Περιοχής	Κατηγορία	Κωδικός ΥΣ	Όνομασία ΥΣ
30	ΕΛ1300035Α7	ΥΥΣ	ΕΛ1300035	ΚΑΡΣΤΙΚΟ ΓΕΩΡΓΙΟΥΠΟΛΗΣ
31	ΕΛ1300033Α7	ΥΥΣ	ΕΛ1300033	ΚΑΡΣΤΙΚΟ ΒΑ. ΛΕΥΚΩΝ ΟΡΕΩΝ (ΚΟΥΡΝΑ-ΓΕΩΡΓΙΟΥΠΟΛΗΣ)
32	ΕΛ1300324Α7	ΥΥΣ	ΕΛ1300324	ΚΑΡΣΤΙΚΟ ΠΑΡΑΚΤΙΟ ΑΠΟΚΟΡΩΝΑ
33	ΕΛ1300011Α7	ΥΥΣ	ΕΛ1300011	ΚΑΡΣΤΙΚΟ ΤΟΠΟΛΙΩΝ
34	ΕΛ1300032Α7	ΥΥΣ	ΕΛ1300032	ΚΑΡΣΤΙΚΟ ΒΟΡΕΙΩΝ ΛΕΥΚΩΝ ΟΡΕΩΝ (ΣΤΥΛΟΥ-ΑΡΜΕΝΩΝ)
35	ΕΛ1300323Α7	ΥΥΣ	ΕΛ1300323	ΚΑΡΣΤΙΚΟ ΠΑΡΑΚΤΙΟ ΑΚΡΩΤΗΡΙΟΥ (ΣΟΥΔΑΣ)
36	ΕΛ1300340Α7	ΥΥΣ	ΕΛ1300340	ΝΗΣΙΔΕΣ ΚΡΗΤΗΣ
37	ΕΛ1300171Α7	ΥΥΣ	ΕΛ1300171	ΚΑΡΣΤΙΚΟ ΠΑΛΑΙΟΧΩΡΑΣ
38	ΕΛ1300031Α7	ΥΥΣ	ΕΛ1300031	ΚΑΡΣΤΙΚΟ ΒΔ. ΛΕΥΚΩΝ ΟΡΕΩΝ (ΑΓΙΑΣ)
39	ΕΛ1300322Α7	ΥΥΣ	ΕΛ1300322	ΚΑΡΣΤΙΚΟ ΠΑΡΑΚΤΙΟ ΣΠΑΘΑΣ (ΡΟΔΩΠΟΥ)
40	ΕΛ1300321Α7	ΥΥΣ	ΕΛ1300321	ΚΑΡΣΤΙΚΟ ΠΑΡΑΚΤΙΟ ΓΡΑΜΒΟΥΣΑΣ
41	ΕΛ1300012Α7	ΥΥΣ	ΕΛ1300012	ΚΑΡΣΤΙΚΟ ΣΦΗΝΑΡΙΟΥ
42	ΕΛ1300173Α7	ΥΥΣ	ΕΛ1300173	ΚΑΡΣΤΙΚΟ ΚΑΝΤΑΝΟΥ
43	ΕΛ1300044Α7	ΥΥΣ	ΕΛ1300044	ΚΑΡΣΤΙΚΟ ΠΑΡΑΚΤΙΟ ΓΕΡΑΝΙΟΥ
44	ΕΛ1300041Α7	ΥΥΣ	ΕΛ1300041	ΚΑΡΣΤΙΚΟ ΑΡΜΕΝΩΝ-ΜΑΛΑΚΙΟΥ- ΜΟΥΝΤΡΟΥ-ΑΡΓΥΡΟΥΠΟΛΗΣ
45	ΕΛ1300065Α7	ΥΥΣ	ΕΛ1300065	ΚΑΡΣΤΙΚΟ ΝΑ. ΨΗΛΟΡΕΙΤΗ
46	ΕΛ1300061Α7	ΥΥΣ	ΕΛ1300061	ΚΑΡΣΤΙΚΟ ΤΑΛΑΙΩΝ
47	ΕΛ1339R000302009NA7	Ποτάμιο ΥΣ	ΕΛ1339R000302009N	ΤΑΥΡΩΝΙΤΗΣ
48	ΕΛ1339R000201003NA7	Ποτάμιο ΥΣ	ΕΛ1339R000201003N	ΓΙΦΛΟΣ
49	ΕΛ1339RL01001002HA7	Ποτάμιο ΙΤΥΣ	ΕΛ1339RL01001002H	Τ.Λ. ΠΟΤΑΜΩΝ
50	ΕΛ1339RL01605003HA7	Ποτάμιο ΙΤΥΣ	ΕΛ1339RL01605003H	Τ.Λ. ΑΠΟΣΕΛΕΜΗ
51	ΕΛ1341RL00501001HA7	Ποτάμιο ΙΤΥΣ	ΕΛ1341RL00501001H	Τ.Λ. ΜΠΡΑΜΙΑΝΩΝ
52	ΕΛ1339L000701001NA7	Λιμναίο ΥΣ	ΕΛ1339L000701001N	Λ.ΚΟΥΡΝΑ

4.4.3 Υδατικά συστήματα που έχουν χαρακτηριστεί ως ύδατα αναψυχής

Σύμφωνα με το **Μητρώο Ταυτοτήτων Υδάτων Κολύμβησης** της Ελλάδας (ΕΓΥ, 2016), στο ΥΔ Κρήτης (ΕΛ13) το 2016 έχουν καθοριστεί **157 περιοχές υδάτων κολύμβησης σε 18** παράκτια υδατικά συστήματα. Οι περιοχές υδάτων κολύμβησης και τα αντίστοιχα παράκτια ΥΣ στα οποία εντοπίζονται παρουσιάζονται στο Αναλυτικό Κείμενο Τεκμηρίωσης «Επικαιροποίηση Μητρώου Προστατευόμενων περιοχών».

Σύμφωνα με τα αποτελέσματα του Προγράμματος Παρακολούθησης του 2015 από τις 157 περιοχές οι 156 ήταν εξαιρετικής ποιότητας και 1 (περιοχή «Δαμνόνη») ήταν καλής ποιότητας.

Σε ό,τι αφορά τα εσωτερικά ύδατα αναψυχής, δεν υπάρχουν θεσμοθετημένες δραστηριότητες αναψυχής στο ΥΔ Κρήτης (ΕΛ13) και ως εκ τούτου δεν εντοπίζονται ύδατα αναψυχής τόσο στο 1^ο Σχέδιο Διαχείρισης όσο και στην παρούσα 1^η Αναθεώρηση.

1^ο Αναθεώρηση του Σχεδίου Διαχείρισης Λεκανών Απορροής Ποταμών του ΥΔ Κρήτης (ΕΛ 13)

4.4.4 Περιοχές ευαίσθητες στην παρουσία θρεπτικών ουσιών

Με τροποποίηση της ΚΥΑ 19652/1906/1999 από την ΚΥΑ 147070/2014 (ΦΕΚ 3224/Β/2014) προστέθηκε στον κατάλογο των ευπρόσβλητων ζωνών της Χώρας και η περιοχή της υπολεκάνης Γεροποτάμου Μεσσαράς Κρήτης. Η εν λόγω ευπρόσβλητη ζώνη αποτελεί μια ευρεία περιοχή εντός της οποίας βρίσκεται μεγάλος αριθμός ΥΣ (εν μέρει ή στο σύνολό τους). Από αυτά, μόνο το ΥΥΣ ΕΛ1300083 (Πορώδες Μοιρών) υφίσταται νιτρορρύπανση γεωργικής προέλευσης.

Επιπλέον, αυξημένες συγκεντρώσεις νιτρικών εμφανίζονται και στο ΥΥΣ ΕΛ1300121, Πορώδες Υδατικό Σύστημα Ιεράπετρας – Κεντρίου, το οποίο προτείνεται στην παρούσα Αναθεώρηση να ενταχθεί στον κατάλογο των ευπρόσβλητων ζωνών από τη νιτρορρύπανση γεωργικής προέλευσης.

Σημειώνεται ότι βρίσκεται σε ισχύ και έχει υποχρεωτική εφαρμογή σε εθνικό επίπεδο η ΥΑ 1420/82031/2015 (ΦΕΚ 1709/Β/2015) «Κώδικας Ορθής Γεωργικής Πρακτικής για την Προστασία των Νερών από τη Νιτρορρύπανση Γεωργικής Προέλευσης», όπως τροποποιήθηκε από την ΥΑ 2001/118518/2015 (ΦΕΚ 2359/Β/2015) «Τροποποίηση της αριθ. 1420/82031 (ΦΕΚ 1709/Β/2015) απόφασης του Αναπληρωτή Υπουργού Παραγωγικής Ανασυγκρότησης, Περιβάλλοντος και Ενέργειας «Κώδικας Ορθής Γεωργικής Πρακτικής για την Προστασία των Νερών από τη Νιτρορρύπανση Γεωργικής Προέλευσης».

Οι ευπρόσβλητες ζώνες και τα υδατικά συστήματα που υφίστανται ή ενδέχεται να υποστούν νιτρορρύπανση γεωργικής προέλευσης στο ΥΔ Κρήτης (ΕΛ13) παρουσιάζονται στον ακόλουθο πίνακα.

Πίνακας 4-17 Ευπρόσβλητες Ζώνες και Υδατικά Συστήματα που υφίστανται ή ενδέχεται να υποστούν νιτρορρύπανση στο ΥΔ Κρήτης (ΕΛ13)

Ονομασία Ευπρόσβλητης Ζώνης	Υδατικά Συστήματα που υφίστανται ή ενδέχεται να υποστούν νιτρορρύπανση			
	Κωδικός ΥΣ	Όνομα ΥΣ	Κατηγορία ΥΣ	ΛΑΠ
Περιοχή της υπολεκάνης Γεροποτάμου Μεσσαράς Κρήτης ΕΛ1340ΝΙ01	ΕΛ1300083	Πορώδες Μοιρών	ΥΥΣ	ΕΛ1340
Περιοχή Ιεράπετρας ΕΛ1341ΝΙ02	ΕΛ1300121	Πορώδες Ιεράπετρας – Κεντρίου	ΥΥΣ	ΕΛ1341

1^η Αναθεώρηση του Σχεδίου Διαχείρισης Λεκανών Απορροής Ποταμών του ΥΔ Κρήτης (ΕΛ 13)



Χάρτης 4-7 Θεσμοθετημένες και προτεινόμενες Ευπρόσβλητες Ζώνες στο ΥΔ Κρήτης (ΕΛ13)

Στο ΥΔ δεν έχουν καθοριστεί ευαίσθητες περιοχές βάσει της Οδηγίας 91/271/ΕΟΚ και δεν προτείνονται νέες στην παρούσα αναθεώρηση.

4.4.5 Περιοχές που προορίζονται για την προστασία οικοτόπων ή ειδών

Στο ΥΔ Κρήτης (ΕΛ13), από τις 53 περιοχές του υφιστάμενου Δικτύου Natura 2000 εντάσσονται τελικά στο ΜΠΠ **36 περιοχές** (εκείνες δηλαδή για τις οποίες η αναλυτική μεθοδολογία που εφαρμόστηκε στο Αναλυτικό Κείμενο Τεκμηρίωσης «Επικαιροποίηση του Μητρώου των Προστατευόμενων Περιοχών» κατέδειξε ότι εμφανίζουν οικοτόπους ή/ και είδη που η προστασία και η βελτίωση της κατάστασης του νερού είναι σημαντικός παράγοντας για την προστασία τους). Από τις 36 αυτές περιοχές οι 26 είναι ΕΖΔ, οι 9 ΖΕΠ και 1 ΕΖΔ και ΖΕΠ. Σε τρεις από τις περιοχές ΖΕΠ συμπεριελήφθησαν και οι πρόσφατες τροποποιήσεις των περιοχών του Δικτύου Natura 2000. Οι λοιπές νέες περιοχές (νέες ή τροποποιήσεις υφιστάμενων περιοχών) που αφορούν σε προτεινόμενους Τόπους Κοινοτικής Σημασίας (ΤΚΣ) δεν έχουν συμπεριληφθεί στην παρούσα αναθεώρηση του ΣΔΛΑΠ, καθώς θα πρέπει να προηγηθεί η έγκρισή τους από βιογεωγραφικό σεμινάριο και πρόκειται για απόφαση που θα ληφθεί σε ευρωπαϊκό επίπεδο.

Επίσης στο ΥΔ Κρήτης (ΕΛ13) απαντώνται 69 μικροί νησιωτικοί υγρότοποι, οι οποίοι καθορίστηκαν και προστατεύονται βάσει του ΠΔ με τίτλο: «Έγκριση καταλόγου μικρών νησιωτικών υγροτόπων και καθορισμός όρων και περιορισμών για την προστασία και ανάδειξη των μικρών παράκτιων υγροτόπων που περιλαμβάνονται σε αυτόν» (ΦΕΚ 229/ΑΑΠ/2012). Ο υγρότοποι αυτοί είχαν ενταχθεί στο σύνολό τους στο ΜΠΠ και διατηρούνται και στην παρούσα Αναθεώρηση.

1^η Αναθεώρηση του Σχεδίου Διαχείρισης Λεκανών Απορροής Ποταμών του ΥΔ Κρήτης (ΕΛ 13)



Χάρτης 4-8 Περιοχές προστασίας οικοτόπων ή ειδών που περιλαμβάνονται στο ΜΠΠ στο ΥΔ Κρήτης (ΕΛ13) - Περιοχές του Δικτύου Natura 2000



Χάρτης 4-9 Περιοχές προστασίας οικοτόπων ή ειδών που περιλαμβάνονται στο ΜΠΠ στο ΥΔ Κρήτης (ΕΛ13) - Μικροί νησιωτικοί υγρότοποι

4.4.6 Περιοχές που προορίζονται για την προστασία υδρόβιων ειδών με οικονομική σημασία

Στο ΥΔ Κρήτης (ΕΛ13) δεν έχουν προσδιοριστεί περιοχές που προορίζονται για την προστασία υδρόβιων ειδών με οικονομική σημασία και δεν προτείνονται νέες στην παρούσα αναθεώρηση.

1^η Αναθεώρηση του Σχεδίου Διαχείρισης Λεκανών Απορροής Ποταμών του ΥΔ Κρήτης (ΕΛ 13)

5. ΠΙΕΣΕΙΣ ΚΑΙ ΕΠΙΠΤΩΣΕΙΣ

Αντικείμενο του παρόντος κεφαλαίου είναι ο προσδιορισμός των ανθρωπογενών πιέσεων και των επιπτώσεών τους σε κάθε επιφανειακό και υπόγειο υδατικό σύστημα σύμφωνα με το Παράρτημα ΙΙ της Οδηγίας 2000/60/ΕΚ, το ΠΔ 51/2007 και το σχετικό Κείμενο Κατευθυντήριων Γραμμών (Guidance Document No 3: Analysis of Pressure and Impacts) και της μεθοδολογίας, που αναπτύχθηκε.

Ως ανθρωπογενείς πιέσεις στα υδατικά συστήματα, ορίζεται το σύνολο των ανθρώπινων δραστηριοτήτων που επηρεάζουν ή μπορούν να επηρεάσουν τα υδατικά συστήματα της περιοχής, στην οποία αναπτύσσονται. Οι πιέσεις αυτές χαρακτηρίζονται ως σημαντικές εφόσον αποτελούν αιτία για τα ΥΣ να κινδυνεύουν να μην επιτύχουν τους περιβαλλοντικούς στόχους, σύμφωνα με το GD 03.

Όλες οι πηγές ρύπανσης διαχωρίζονται στις εξής κατηγορίες:

- Σημειακές πηγές ρύπανσης
- Διάχυτες πηγές ρύπανσης
- Έργα ρύθμισης της ροής νερού και υδρομορφολογικές αλλοιώσεις
- Απολήψεις ύδατος
- Τεχνητός εμπλουτισμός των υπογείων υδάτων
- Μεταβολή στάθμης υπόγειου νερού ή του όγκου
- Άλλα είδη ανθρωπογενών πιέσεων
- Επιβάρυνση των υδάτων από άλλες πηγές

Τα βασικά στάδια της ανάλυσης των ανθρωπογενών πιέσεων είναι τα εξής:

- Ο προσδιορισμός των κύριων δραστηριοτήτων και των πιέσεων
- Ο προσδιορισμός των δυνητικά σημαντικών πιέσεων
- Ο προσδιορισμός και η αξιολόγηση των επιπτώσεων και
- Η αποτίμηση της πιθανότητας μη επίτευξης των περιβαλλοντικών στόχων έως το 2021

Στη συνέχεια παρουσιάζονται στοιχεία-αποτελέσματα της ανάλυσης ανθρωπογενών πιέσεων που έχει γίνει, για τις ανάγκες της 1^{ης} Αναθεώρησης των ΣΔΛΑΠ, στο πλαίσιο του Αναλυτικού Κειμένου Τεκμηρίωσης «Ανάλυση ανθρωπογενών πιέσεων και των επιπτώσεών τους στα επιφανειακά και στα υπόγεια υδατικά συστήματα», κατ' εφαρμογή του μεθοδολογικού κειμένου «Μεθοδολογία ανάλυσης ανθρωπογενών πιέσεων και των επιπτώσεών τους στα επιφανειακά και στα υπόγεια υδατικά συστήματα».

5.1 Σημειακές Πηγές Ρύπανσης

Περιλαμβάνονται όλες οι σημειακές πηγές ρύπανσης που παράγουν συμβατικούς ρύπους (BOD, N, P) και έχουν εξεταστεί στο Αναλυτικό Κείμενο Τεκμηρίωσης «Ανάλυση ανθρωπογενών πιέσεων και των επιπτώσεών τους στα επιφανειακά και στα υπόγεια υδατικά συστήματα» ως πιέσεις. Ο κατάλογος με τις κατηγορίες των εν λόγω πιέσεων περιλαμβάνει:

1^η Αναθεώρηση του Σχεδίου Διαχείρισης Λεκανών Απορροής Ποταμών του ΥΔ Κρήτης (ΕΛ 13)

- Εγκαταστάσεις Επεξεργασίας Λυμάτων (ΕΕΛ)
- Εκβολή δικτύων αποχέτευσης σε φυσικό αποδέκτη
- Μεγάλες ξενοδοχειακές μονάδες
- Βιομηχανικές μονάδες
- Κτηνοτροφικές μονάδες
- Υδατοκαλλιέργειες – Ιχθυοκαλλιέργειες
- Διαρροές από ΧΑΔΑ και ΧΥΤΑ

Στο ΥΔ Κρήτης είναι σε λειτουργία σήμερα και καταχωρούν στοιχεία τεχνικών και λειτουργικών δεδομένων στη διαδικτυακή Εθνική Βάση Δεδομένων 18 Εγκαταστάσεις Επεξεργασίας Λυμάτων (ΕΕΛ), οι οποίες εξυπηρετούν οικισμούς που εμπίπτουν στις πρόνοιες της Οδηγίας 91/271/ΕΟΚ. Πέραν των ανωτέρω, στις πρόνοιες της Οδηγίας εμπίπτουν και οι ΕΕΛ Γουβών, Καστελλίου, Αρκαλοχωρίου, Κρουσσώνα και Μοιρών η κατασκευή των οποίων έχει ολοκληρωθεί και βρίσκονται σε αρχικό στάδιο λειτουργίας και οι ΕΕΛ Ζάρου και Αγίας Βαρβάρας, οι οποίες κατασκευάζονται και αναμένεται η λειτουργία τους. Πέραν των ΕΕΛ που εμπίπτουν στην Οδηγία 91/271/ΕΟΚ, στο ΥΔ Κρήτης λειτουργούν και 36 ΕΕΛ που εξυπηρετούν μικρότερους οικισμούς.

Στη ΛΑΠ Ρεμάτων Βορείου Τμήματος Χανίων-Ρεθύμνου-Ηρακλείου συγκεντρώνεται ο μεγαλύτερος αριθμός εγκαταστάσεων επεξεργασίας λυμάτων του Υδατικού Διαμερίσματος. Συγκεκριμένα, στη ΛΑΠ ΕΛ1339 βρίσκονται 13 ΕΕΛ που εμπίπτουν στην Οδηγία 91/271/ΕΟΚ. Οι μεγαλύτερες μονάδες που απαντώνται στη ΛΑΠ είναι οι ΕΕΛ Ηρακλείου, Χανίων και Ρεθύμνου. Το σύνολο των ΕΕΛ της ΛΑΠ διαθέτουν τα επεξεργασμένα λύματα σε επιφανειακούς αποδέκτες εκτός των ΕΕΛ Ανωγείων, Μπαλίου, Πανόρμου και Αγ. Μύρωνα – Πυργούς που έχουν ως αποδέκτη το έδαφος μέσω άρδευσης εκτάσεων.

Στη ΛΑΠ Ρεμάτων Νοτίου Τμήματος Χανίων-Ρεθύμνου-Ηρακλείου οι μεγαλύτερες μονάδες είναι οι ΕΕΛ στο Τυμπάκι και στα Μάταλα. Στις εν λόγω αποδέκτης των επεξεργασμένων λυμάτων είναι το έδαφος μέσω άρδευσης γεωργικών εκτάσεων.

Στη ΛΑΠ Ρεμάτων Ανατολικής Κρήτης η μεγαλύτερη μονάδα είναι η ΕΕΛ Χερσονήσου. Σε τρεις ΕΕΛ (Χερσόνησος, Μάλια, Ελούντα) αποδέκτες των επεξεργασμένων λυμάτων είναι το έδαφος μέσω άρδευσης γεωργικών εκτάσεων, ενώ στις υπόλοιπες τρεις ΕΕΛ (Άγιος Νικόλαος, Ιεράπετρα, Σητεία) αποδέκτης των επεξεργασμένων λυμάτων είναι η θάλασσα.

Στην ανάλυση των πιέσεων, λήφθηκαν υπόψη διαθέσιμα στοιχεία για Μεγάλες Ξενοδοχειακές μονάδες (>300 κλίνες) και οι οποίες διαθέτουν ιδιόκτητο σύστημα επεξεργασίας λυμάτων, δεν συνδέονται δηλαδή με κεντρικό αποχετευτικό δίκτυο ακαθάρτων. Από την αξιολόγηση υφιστάμενων ΑΕΠΟ προκύπτει ότι οι συνηθέστερες μέθοδοι διάθεσης των επεξεργασμένων υγρών αποβλήτων των μονάδων είναι η υπεδάφια διάθεση σε αβαθή ειδικά διαμορφωμένα σκάμματα, μέσω διάτρητων σωλήνων και η άρδευση χώρων πρασίνου (εφόσον υπάρχουν). Συνεπώς τα όποια ρυπαντικά φορτία θεωρήθηκε ότι επιβαρύνουν τα υπόγεια ΥΥΣ.

Στο ΥΔ13 ο δευτερογενής τομέας συνολικά και η βιομηχανική δραστηριότητα δεν είναι ιδιαίτερα ανεπτυγμένοι. Το μεγαλύτερο τμήμα της βιοτεχνικής και βιομηχανικής δραστηριότητας είναι συγκεντρωμένο στην ευρύτερη περιοχή του πολεοδομικού

1^η Αναθεώρηση του Σχεδίου Διαχείρισης Λεκανών Απορροής Ποταμών του ΥΔ Κρήτης (EL 13)

συγκροτήματος του Ηρακλείου, όπου και λειτουργεί η μόνη οργανωμένη Βιομηχανική Περιοχή (ΒΙΠΕ) της Περιφέρειας. Η ΒΙΠΕ Ηρακλείου διαθέτει κεντρικό αποχετευτικό δίκτυο και μονάδα τριτοβάθμιας επεξεργασίας υγρών αποβλήτων. Στο πλαίσιο της ανάλυσης των πιέσεων συλλέχθηκαν στοιχεία για μονάδες εκτός ΒΙΠΕ Ηρακλείου (πλην των περιπτώσεων που εμπίπτουν στις πρόνοιες της Οδηγίας IED) καθώς στη ΒΙΠΕ υπάρχει κεντρική εγκατάσταση επεξεργασίας βιομηχανικών αποβλήτων.

Κύρια πηγή άντλησης πληροφοριών για τα ελαιοτριβεία του ΥΔ13 αποτέλεσαν τα Ετήσια Γεωργικά Στατιστικά Δελτία έτους 2013 της ΕΛΣΤΑΤ, όπου περιέχεται πληροφορία για τον αριθμό υφιστάμενων ελαιοτριβείων σε επίπεδο Τοπικής ή Δημοτικής Κοινότητας που λειτούργησαν έστω μία φορά την πενταετία 2009-2013, καθώς και πληροφορία για την ποσότητα παραγόμενου ελαιολάδου σε Kg για το έτος 2013. Επιπλέον στοιχεία για τα ελαιοτριβεία των Π.Ε. Ηρακλείου, Λασιθίου και Χανίων δόθηκαν από τις αρμόδιες αρχές του ΥΔ. Με βάση τα στοιχεία αυτά τα περισσότερα ελαιοτριβεία είναι τριφασικά. Διφασικά ελαιοτριβεία εντοπίζονται κυρίως στον Αγ. Νικόλαο.

Στο ΥΔ13 εντοπίστηκαν 721 βιομηχανικές μονάδες με τις περισσότερες να αφορούν σε ελαιοτριβεία (492). Ακολουθούν τα γαλακτοκομεία και τυροκομία (35), ενώ σημαντικός είναι και ο αριθμός των μονάδων παραγωγής οίνου από σταφύλια (25) και κατασκευής έτοιμου σκυροδέματος (23). Σε επίπεδο ΛΑΠ οι περισσότερες βιομηχανικές μονάδες (389) εντοπίζονται στη ΛΑΠ Ρεμάτων Βορείου Τμήματος Χανίων-Ρεθύμνου-Ηρακλείου (EL1339). Ακολουθεί η ΛΑΠ Ρεμάτων Νοτίου Τμήματος Χανίων-Ρεθύμνου-Ηρακλείου (EL1340) με 226 βιομηχανικές μονάδες, ενώ στη ΛΑΠ Ρεμάτων Ανατολικής Κρήτης (EL1341) απαντούν 106 βιομηχανικές μονάδες.

Από το σύνολο των βιομηχανικών μονάδων σε 527 είναι πιθανή η παρουσία ειδικών ρύπων ή/ και ουσιών προτεραιότητας στα παραγόμενα απόβλητα. Τρεις (3) βιομηχανικές μονάδες του ΥΔ εμπίπτουν στις πρόνοιες της Οδηγίας IED. Σημειώνεται ότι στις πρόνοιες της εν λόγω Οδηγίας εμπίπτουν και ορισμένες κτηνοτροφικές μονάδες, ΧΥΤΑ καθώς και σταθμοί παραγωγής ηλεκτρικής ενέργειας.

Συνολικά 14 μονάδες που αφορούν σε παραγωγή εκρηκτικών (3) και χονδρικό εμπόριο στερεών, υγρών και αερίων καυσίμων και συναφών προϊόντων (11) εμπίπτουν στις πρόνοιες της Οδηγίας Seveso. Οι μονάδες αυτές δεν σχετίζονται με την παραγωγή υγρών αποβλήτων. Ωστόσο, σε αυτές που γίνεται αποθήκευση υγρών καυσίμων ενέχει ο κίνδυνος ρύπανσης σε περίπτωση ατυχήματος ή διαρροής (7 συνολικά).

Τα στοιχεία που συλλέχθηκαν δεν επέτρεψαν την παραγωγή ρυπαντικών φορτίων των βιομηχανικών μονάδων, πλην των ελαιοτριβείων.

Το παραγόμενο ρυπαντικό φορτίο των ελαιοτριβείων βασίστηκε στην παραγωγή ελαιολάδου του 2013, στοιχεία για την οποία λήφθηκαν από τα Ετήσια Γεωργικά Στατιστικά Δελτία έτους 2013 της ΕΛΣΤΑΤ, όπου περιέχεται πληροφορία για τον αριθμό υφιστάμενων ελαιοτριβείων σε επίπεδο Τοπικής ή Δημοτικής Κοινότητας που λειτούργησαν έστω μία φορά την πενταετία 2009-2013, καθώς και πληροφορία για την ποσότητα παραγόμενου ελαιολάδου σε Kg για το έτος 2013. Επιπλέον στοιχεία για τα ελαιοτριβεία των Π.Ε. Ηρακλείου, Λασιθίου και Χανίων δόθηκαν από τις αρμόδιες αρχές του ΥΔ. Με βάση τα

1^η Αναθεώρηση του Σχεδίου Διαχείρισης Λεκανών Απορροής Ποταμών του ΥΔ Κρήτης (ΕΛ 13)

στοιχεία αυτά τα περισσότερα ελαιοτριβεία είναι τριφασικά. Διφασικά ελαιοτριβεία εντοπίζονται κυρίως στον Αγ. Νικόλαο.

Πίνακας 5-1 Χαρακτηριστικά των ελαιοτριβείων του ΥΔ13.

ΛΑΠ	Αριθμός υφιστάμενων ελαιοτριβείων που λειτουργήσαν, έστω και μια φορά, κατά την πενταετία 2009-2013	Ποσότητα παραγόμενου ελαιολάδου σε τόνους (2013)	BOD ₅ (τόνοι/έτος)	BOD ₅ (μετά από κροκίδωση) (τόνοι/έτος)	Πολυφαινόλες (τόνοι/έτος)	Ολικό άζωτο (τόνοι/έτος)	Ολικός φώσφορος (τόνοι/έτος)
ΕΛ1339	241	47.306	11.779	3.534	47	455	199
ΕΛ1340	171	27.814	7.089	2.127	28	274	120
ΕΛ1341	80	17.395	4.085	1.225	16	158	69
ΥΔ	492	92.516	22.790	6.837	90	881	384

Τα ελαιουργεία τριών φάσεων επεξεργάζονται τον ελαιόκαρπο (πρώτη ύλη) και παράγουν ελαιόλαδο (κύριο προϊόν) και ελαιοπυρήνα καθώς και υγρά απόβλητα (υποπροϊόντα). Τα παραγόμενα υγρά απόβλητα των ελαιοτριβείων τριών φάσεων έχουν έντονα ιώδες-σκουρό καφέ έως μαύρο χρώμα, χαρακτηριστική οσμή και χαρακτηρίζονται γενικώς από ιδιαίτερα υψηλούς ρυπαντικούς δείκτες: BOD₅, COD, μεγάλη συγκέντρωση πολυφαινολικών ενώσεων και μεγάλη περιεκτικότητα σε αιωρούμενα στερεά. Η πλέον διαδεδομένη μέθοδος επεξεργασίας τους συνίσταται στην εξουδετέρωση της οξύτητας και στη συνέχεια σε κροκίδωση με προσθήκη άσβεστου. Μετά την κατάλληλη επεξεργασία τους υπόκεινται σε καθίζηση σε διθάλαμη στεγανή δεξαμενή και ακολούθως πραγματοποιείται η μεταφορά τους σε δεξαμενές εξατμισοδιαπνοής.

Τα απόβλητα των διφασικών ελαιοτριβείων έχουν μεγάλη περιεκτικότητα σε νερό και είναι στην ουσία μία οργανική λάσπη (πούλπα), με έντονη οσμή και υδαρή υφή. Όπως και στην περίπτωση των τριφασικών ελαιοτριβείων, τα απόβλητα των διφασικών ελαιοτριβείων περιέχουν υπολείμματα φλοιού, πολτού και κουκουτσιών, ενώ το ποσοστό του νερού ανέρχεται στο 50-70%. Έχουν χαμηλό pH, μεγάλη συγκέντρωση οργανικών ουσιών καθώς και μεγάλη περιεκτικότητα σε ανόργανα θρεπτικά συστατικά, κυρίως κάλιο. Όπως και στην περίπτωση των αποβλήτων των τριφασικών και των παραδοσιακών ελαιοτριβείων, τα απόβλητα των διφασικών εμφανίζουν ισχυρή φυτοτοξικότητα εξαιτίας της μεγάλης συγκέντρωσης πολυφαινολικών ενώσεων, λιπιδίων και οργανικών οξέων.

Η τελική διάθεση των υγρών αποβλήτων των ελαιοτριβείων ρυθμίζεται από την ΚΥΑ 145116 (ΦΕΚ 354/Β/2011) «Καθορισμός μέτρων, όρων και διαδικασιών για την επαναχρησιμοποίηση επεξεργασμένων υγρών αποβλήτων και άλλες διατάξεις», όπως έχει τροποποιηθεί από την ΥΑ οικ. 100079/2015, (ΦΕΚ 135/Β/2015) «Τροποποίηση της υπ' αριθμ. 20488/2010 κοινής υπουργικής απόφασης «Καθορισμός Ποιοτικών Περιβαλλοντικών Προτύπων στον ποταμό Ασωπό και Οριακών Τιμών Εκπομπών υγρών βιομηχανικών αποβλήτων στη λεκάνη απορροής του Ασωπού (749/Β)» και συναφείς διατάξεις» και την ΥΑ οικ. 191002/2013, (ΦΕΚ 2220/Β/2013) «Τροποποίηση της υπ' αριθμ. 145116/2011 κοινής υπουργικής απόφασης «Καθορισμός μέτρων, όρων και διαδικασιών για την επαναχρησιμοποίηση επεξεργασμένων υγρών αποβλήτων (354/Β) και συναφείς διατάξεις».

1^η Αναθεώρηση του Σχεδίου Διαχείρισης Λεκανών Απορροής Ποταμών του ΥΔ Κρήτης (ΕΛ 13)

Οι όροι διάθεσης των αποβλήτων των ελαιοτριβείων καθορίζονται στις αποφάσεις έγκρισης περιβαλλοντικών όρων ή στις Πρότυπες Περιβαλλοντικές Δεσμεύσεις. Σύμφωνα με την ΚΥΑ υπ' αρ. Φ. 15/4187/266/2012 (1275/Β/2012) ΚΥΑ¹² «Καθορισμός Πρότυπων Περιβαλλοντικών Δεσμεύσεων (ΠΠΔ), κατά κλάδο δραστηριότητας στην Άδεια Εγκατάστασης-Λειτουργίας, για τις δραστηριότητες που εμπίπτουν στο πεδίο εφαρμογής του Ν. 3982/2011 και κατατάσσονται στην Β κατηγορία του άρθρου 1 του Ν. 4014/11» τα υγρά απόβλητα των ελαιοτριβείων μπορούν είτε να οδηγούνται σε στεγανή εδαφοδεξαμενή κατόπιν προεπεξεργασίας, είτε μετά από προεπεξεργασία που περιλαμβάνει λιποσυλλογή και καθίζηση ή άλλη ισοδύναμη επεξεργασία, να διατίθενται για υδρολίπανση δενδροκαλλιεργειών. Στην περίπτωση που τα απόβλητα διατίθενται σε εδαφοδεξαμενή υποβάλλονται σε προεπεξεργασία που περιλαμβάνει:

- λιποσυλλογή και καθίζηση (τουλάχιστον 3ωρη παραμονή) σε στεγανή δεξαμενή και
- εξουδετέρωση (προσθήκη τουλάχιστον 5 κιλών ασβέστη ανά τόνο ελαιοκάρπου ή 2 % ανά μονάδα όγκου των υγρών αποβλήτων) στην ανωτέρω στεγανή δεξαμενή ή στην εδαφοδεξαμενή

Λαμβάνοντας υπόψη ότι η συνηθέστερα εφαρμοζόμενη στην πράξη μέθοδος διάθεσης είναι οι εδαφοδεξαμενές, τα ανωτέρω φορτία θεωρήθηκε ότι δεν φτάνουν τελικά στα επιφανειακά υδατικά συστήματα. Ωστόσο, τα φορτία αυτά σε περίπτωση αστοχίας του συστήματος διάθεσης μπορεί να καταλήξουν τελικά στα επιφανειακά υδατικά συστήματα. Η λειτουργία και παραγωγή αποβλήτων ελαιοτριβείων αξιολογήθηκε έμμεσα στην γενικότερη αξιολόγηση των πιέσεων βάσει της παρουσίας τους.

Πρέπει ωστόσο να επισημανθεί, ότι έχουν καταγραφεί και περιπτώσεις διοχέτευσης των αποβλήτων σε χειμάρρους και σε ρέματα (τα νερά των ποταμών μόνιμης ροής συνήθως χρησιμοποιούνται για άρδευση ή ύδρευση και έτσι συμπτωματικά προστατεύονται), προκαλώντας κατά τον τρόπο αυτό προβλήματα ρύπανσης των εν λόγω αποδεκτών, με αποτέλεσμα τη διατάραξη των υδάτινων οικοσυστημάτων. Αναφέρεται ακόμα ότι η οξύτητα των δυσμενών επιπτώσεων στο φυσικό περιβάλλον από τα υγρά απόβλητα των ελαιοτριβείων περιορίζεται από το γεγονός ότι η λειτουργία των μονάδων αυτών είναι εποχιακή και μάλιστα σε χρόνο χαμηλών, κατά τεκμήριο, θερμοκρασιών και αυξημένων βροχοπτώσεων, συνθήκες οι οποίες ευνοούν τον αυτοκαθαρισμό των υδάτινων αποδεκτών (ρέματα, χείμαρροι, ποτάμια, κλπ.). Ο παράγοντας βέβαια που καθορίζει εάν ο αποδέκτης θα αυτοκαθαριστεί μετά την πάροδο της ελαιουργικής περιόδου και αν θα επιτευχθεί μια σχετική έστω ανάκαμψη του οικοσυστήματος του, είναι η παροχή του αποδέκτη. Στα ποτάμια ή ρέματα με μικρή παροχή δεν υπάρχει συνήθως το χρονικό περιθώριο για αυτοκαθαρισμό, διότι τον Απρίλιο ή Μάιο στερεύουν, ενώ η διάθεση των ελαιουργικών αποβλήτων σταματά τον Φεβρουάριο ή Μάρτιο (Περιφέρεια Κρήτης, 2003).

Με βάση τα ανωτέρω αναφερόμενα και με τα στοιχεία όπως αυτά παρουσιάζονται στον Πίνακα 5-1 στο ΥΔ13 κατά την πενταετία 2009-2013 λειτούργησαν συνολικά 492

¹² Τροποποιήθηκε από τις ΥΑ οικ. 127402/ 1487/ Φ15/ 2016 (3924/Β/72016) και οικ. 135207/1801/2017 (ΦΕΚ 4333/Β/2017)

1^ο Αναθεώρηση του Σχεδίου Διαχείρισης Λεκανών Απορροής Ποταμών του ΥΔ Κρήτης (ΕΛ 13)

ελαιοτριβεία, με τα περισσότερα εξ αυτών να αφορούν σε ελαιοτριβεία τριών φάσεων. Η συνολική ποσότητα ελαιόλαδου που παράχθηκε το 2013 ανήλθε σε 92.516 τόνους. Ο μεγαλύτερος αριθμός ελαιοτριβείων (241) αλλά και η μεγαλύτερη ποσότητα παραγόμενου ελαιόλαδου (47.306 τόννοι) σημειώνεται στη ΛΑΠ Ρεμάτων Βορείου Τμήματος Χανίων-Ρεθύμνου-Ηρακλείου (ΕΛ1339). Ακολουθεί η ΛΑΠ Ρεμάτων Νοτίου Τμήματος Χανίων-Ρεθύμνου-Ηρακλείου (ΕΛ1340) με 171 ελαιοτριβεία και 27.814 τόνους παραγόμενου ελαιόλαδου, ενώ στη ΛΑΠ Ρεμάτων Ανατολικής Κρήτης (ΕΛ1341) με 80 ελαιοτριβεία η παραγόμενη ποσότητα ελαιόλαδου ανέρχεται σε 17.395 τόνους. Σε επίπεδο ΠΕ, τα περισσότερα ελαιοτριβεία (145) και η μεγαλύτερη ποσότητα παραγόμενου ελαιόλαδου (συνολικά 42.845 τόννοι για το 2013) σημειώνονται στην ΠΕ Ηρακλείου.

Η ενεργειακή βιομηχανία στο ΥΔ13 έχει ως κύριους πυλώνες τους τρεις ατμοηλεκτρικούς σταθμούς (ΑΗΣ): Χανίων, Λινοπεραμάτων και Αθερινόλακκου, ενώ σε λειτουργία βρίσκεται και ο Τοπικός Σταθμός Παραγωγής (ΤΣΠ) Γαύδου, εγκατεστημένης ονομαστικής ισχύς 430kW. Οι 3 ΑΗΣ του ΥΔ εμπίπτουν στις πρόνοιες των Οδηγιών ΙΕΔ και Seveso. Και στους 3 ΑΗΣ γίνεται επεξεργασία βιομηχανικών αποβλήτων και η διάθεση των επεξεργασμένων αποβλήτων γίνεται στη θάλασσα.

Στο ΥΔ13 και συγκεκριμένα στη ΛΑΠ Ρεμάτων Βορείου Τμήματος Χανίων-Ρεθύμνου-Ηρακλείου (ΕΛ1339) λειτουργούν δύο εντατικά εκτροφεία πουλερικών με περισσότερες από 40.000 θέσεις, καθώς και ένα εντατικό εκτροφείο χοίρων με περισσότερες από 750 θέσεις για χοιρομήτρες, τα οποία εμπίπτουν στις πρόνοιες της Οδηγίας ΙΕΔ. Τα φορτία από τη λειτουργία των 3 αυτών μονάδων (βάσει της δυναμικότητάς τους) λήφθηκαν υπόψη στις διάχυτες πηγές ρύπανσης.

Στο ΥΔ λειτουργεί μία (1) μόνο μονάδα θαλάσσιας υδατοκαλλιέργειας στη Σούδα δυναμικότητας παραγωγής 50 τόννων ετησίως. Σημειώνεται ότι για τη μονάδα που λειτουργούσε στο Λασίθι (Ορμος Ατζικιάρη) υπάρχει απόφαση αναστολής της λειτουργίας της. Στο Ζαρό λειτουργούν 2 υδατοκαλλιέργειες εσωτερικών υδάτων μικρής δυναμικότητας.

Στο ΥΔ13 το 2014 είχαν καταγραφεί συνολικά 4 Χώροι Ανεξέλεγκτης Διάθεσης Απορριμμάτων (ΧΑΔΑ), εκ των οποίων 3 ήταν ανενεργοί και ένας ενεργός. Το Δεκέμβριο του 2016 και οι 4 ΧΑΔΑ είχαν πλέον αποκατασταθεί. Επίσης, εντοπίζονται συνολικά 7 Χώροι Υγειονομικής Ταφής απορριμμάτων (ΧΥΤΑ), οι οποίοι βρίσκονται σε λειτουργία (οι ΧΥΤΑ Πελεκάνου και Βιάννου δεν λειτουργούσαν το 2015). Οι ΧΥΤΑ διαθέτουν δίκτυο και δεξαμενές συλλογής στραγγισμάτων ενώ οι υπόγειοι υδροφόροι βρίσκονται υπό παρακολούθηση.

Το υπόβαθρο της Κρήτης είναι πλούσιο σε ορυκτά, μεταξύ των οποίων σημαντικότερα είναι ο σίδηρος, ο γύψος, ο μόλυβδος, ο στεατίτης, το μαγνήσιο, ο λιγνίτης, το θείο, ο χαλκός και ο ψευδάργυρος. Μεγαλύτερη συγκέντρωση εξορυκτικής δραστηριότητας σημειώνεται στην Π.Ε. Λασιθίου. Στην πλειονότητα των ενεργών λατομείων του ΥΔ γίνεται εξόρυξη αδρανών υλικών, με τα περισσότερα να εντοπίζονται εντός λατομικών περιοχών. Τα αδρανή υλικά που εξορύσσονται περιλαμβάνουν μαρμαροψηφίδα, μαρμαρόσκονη, δομικούς λίθους κ.ά. Στα λατομεία βιομηχανικών ορυκτών του ΥΔ γίνεται κυρίως εξόρυξη γύψου, αργίλου κεραμοποιίας και τσιμεντοβιομηχανίας, πυριτόλιθου κλπ. Τα μεγαλύτερα λατομεία βιομηχανικών ορυκτών αφορούν σε επιφανειακά ορυχεία γύψου, με τα σημαντικότερα να

1^η Αναθεώρηση του Σχεδίου Διαχείρισης Λεκανών Απορροής Ποταμών του ΥΔ Κρήτης (ΕΛ 13)

βρίσκονται στη θέση Όρμος Στομίου Βάθης του Δήμου Κισσάμου (270 στρ.) και Αλτσι του Δήμου Σητείας (211 στρ.). Τα ενεργά λατομεία μαρμάρου και σχιστολιθικών πλακών καταλαμβάνουν γενικώς μικρή έκταση, με το μεγαλύτερο λατομείο μαρμάρου να βρίσκεται στη θέση Χορδάκι της ΔΕ Ακρωτηρίου Χανίων.

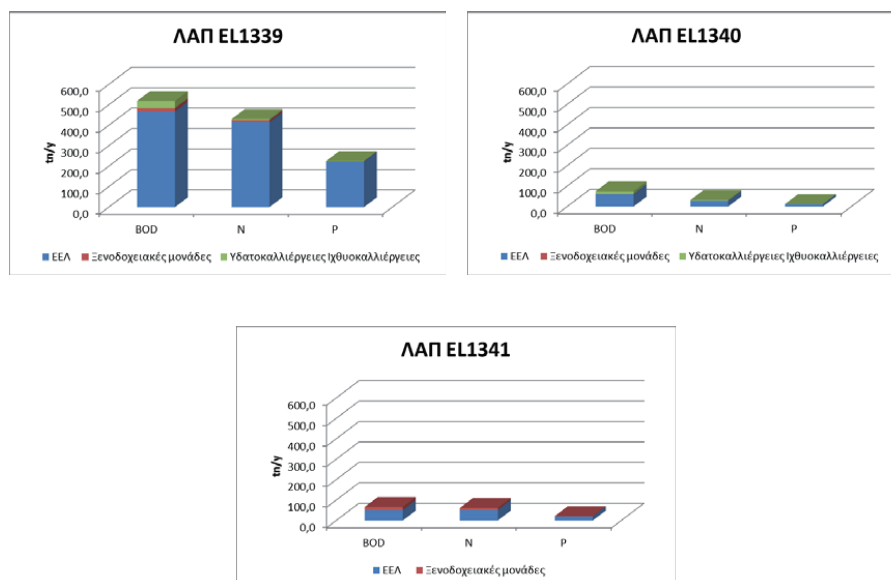
Παρά το μεγάλο αριθμό εξορυκτικών σημείων η δραστηριότητα εξόρυξης εκτιμάται συνολικά ως μικρής κλίμακας με μη σημαντική επίδραση στα μορφολογικά χαρακτηριστικά της Κρήτης. Σε σχέση με τα ΥΣ δεν αναμένονται αρνητικές επιδράσεις από την άσκηση της εξορυκτικής δραστηριότητας. Εξαίρεση δύναται να αποτελέσουν:

- Τα δύο ορυχεία γύψου στη θέση «Αλτσι», Δ.Δ. Λάστρου του Δήμου Σητείας, η λειτουργία των οποίων δύναται μέσω των όμβριων απορροών να επηρεάσει τοπικά το παράκτιο σώμα ΕΛ1341C0012N.
- Το λατομείο αδρανών υλικών στη θέση «Καψαλάκια» της τοποθεσίας Λαγγός εντός της λατομικής περιοχής Χορδακίου του Δήμου Χανίων, η λειτουργία του οποίου δύναται μέσω των όμβριων απορροών να επηρεάσει τοπικά το παράκτιο σώμα ΕΛ1339C0002N.

Με βάση τα ανωτέρω στοιχεία και τις δυσχέρειες που αντιμετωπίστηκαν στη συλλογή στοιχείων για την εκτίμηση φορτίων του βιομηχανικού κλάδου (πλην των ελαιτριβείων) εκτίμηση παραγόμενων φορτίων που καταλήγουν στα ύδατα από σημειακές πηγές ρύπανσης έγινε για

- τις ΕΕΛ
- τις μεγάλες ξενοδοχειακές μονάδες και τις
- υδατοκαλλιέργειες

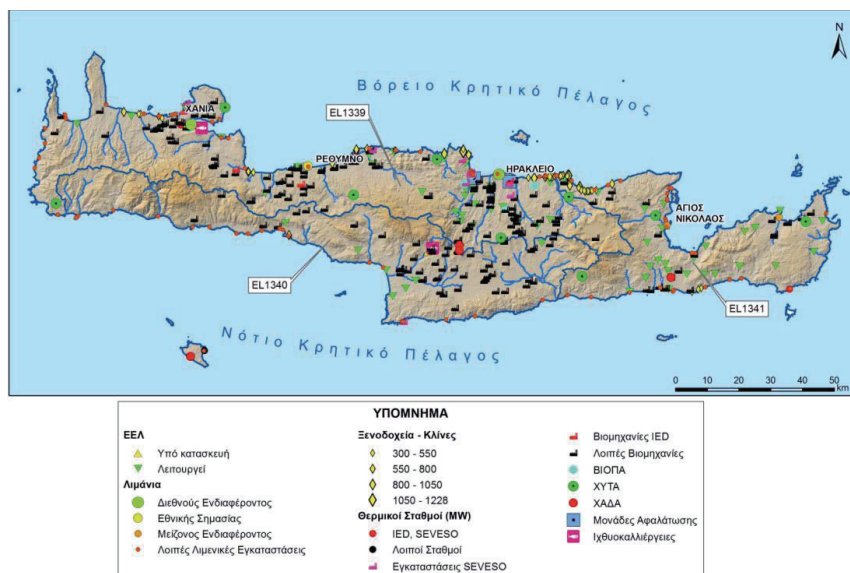
Από τις ανωτέρω επιμέρους πηγές ρύπανσης προκύπτουν οι τελικές ετήσιες ποσότητες ρυπαντικών φορτίων BOD, N και P που παράγονται στην περιοχή μελέτης. Σημειώνεται ότι οι ρύποι που παράγονται από τις κτηνοτροφικές μονάδες συνυπολογίζονται στις διάχυτες πιέσεις και λαμβάνονται υπόψη στην αντίστοιχη ενότητα του παρόντος κεφαλαίου.

1^η Αναθεώρηση του Σχεδίου Διαχείρισης Λεκανών Απορροής Ποταμών του ΥΔ Κρήτης (ΕΛ 13)

Σχήμα 5-1 Συνολικά ετήσια φορτία BOD, N και P που παράγονται στις ΛΑΠ του ΥΔ Κρήτης (ΕΛ13) από σημειακές πηγές ρύπανσης

Τα επιμέρους δεδομένα που χρησιμοποιήθηκαν, οι λεπτομερείς υπολογισμοί που έγιναν σύμφωνα με το μεθοδολογικό κείμενο «Μεθοδολογία ανάλυσης ανθρωπογενών πιέσεων και των επιπτώσεών τους στα επιφανειακά και στα υπόγεια υδατικά συστήματα» καθώς και τα αναλυτικά αποτελέσματα ανά κατηγορία πίεσης παρουσιάζονται στο Αναλυτικό Κείμενο Τεκμηρίωσης «Ανάλυση ανθρωπογενών πιέσεων και των επιπτώσεών τους στα επιφανειακά και στα υπόγεια υδατικά συστήματα».

Στο χάρτη που ακολουθεί παρουσιάζεται το σύνολο των σημειακών πηγών ρύπανσης για το Υδατικό Διαμέρισμα Κρήτης (ΕΛ 13).

1^η Αναθεώρηση του Σχεδίου Διαχείρισης Λεκανών Απορροής Ποταμών του ΥΔ Κρήτης (EL13)

Χάρτης 5-1 Σημειακές πιέσεις στο ΥΔ Κρήτης (EL13)

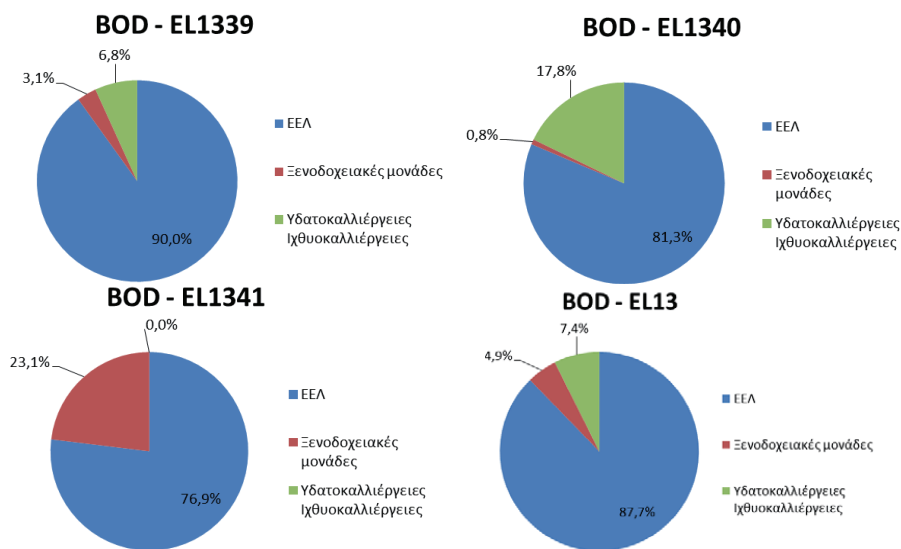
Στον πίνακα 5-2 παρουσιάζονται τα συνολικά ετήσια φορτία που προκύπτουν από το άθροισμα των επιμέρους σημειακών πιέσεων για το BOD, N και P. Προκύπτει ότι οι μεγαλύτερες ποσότητες παράγονται στη ΛΑΠ EL1339, ενώ για το σύνολο του ΥΔ έχουν εκτιμηθεί ετησίως σε 660 τόνους BOD, 523 τόνους N και 258 τόνους P.

Πίνακας 5-2 Συνολικά ετήσια φορτία BOD, N και P που παράγονται από σημειακές πηγές ρύπανσης στις ΛΑΠ του ΥΔ Κρήτης (EL13)

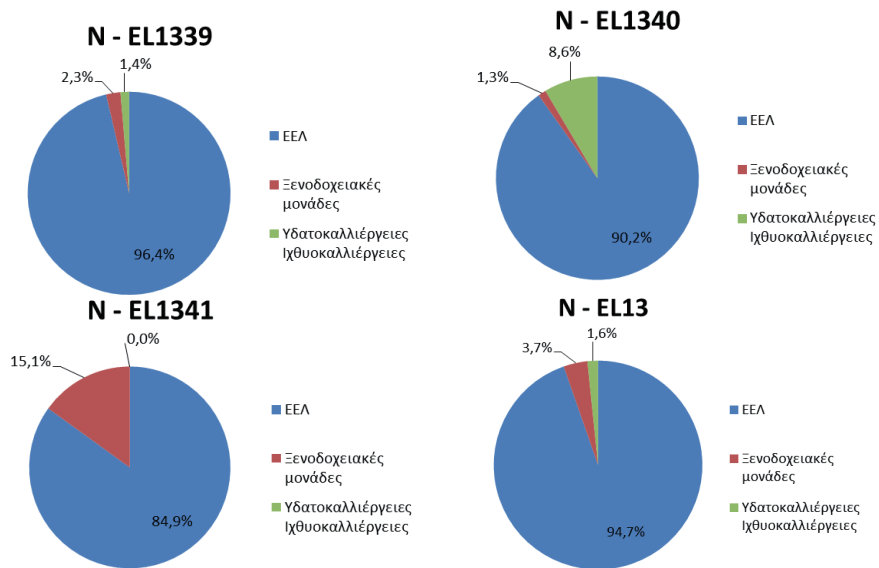
Σημειακές Πηγές Ρύπανσης	BOD (τόνοι/ έτος)	N (τόνοι/ έτος)	P (τόνοι/ έτος)
ΛΑΠ Ρεμάτων Βορείου Τμήματος Χανίων – Ρεθύμνου - Ηρακλείου (EL1339)			
Εγκαταστάσεις Επεξεργασίας Λυμάτων (ΕΕΛ)	467,5	415,1	222,9
Μεγάλες Ξενοδοχειακές μονάδες	16,3	9,8	1,3
Υδατοκαλλιέργειες - Ιχθυοκαλλιέργειες	35,5	5,9	1,1
ΣΥΝΟΛΑ	519,3	430,8	225,3
ΛΑΠ Ρεμάτων Νοτίου Τμήματος Χανίων – Ρεθύμνου - Ηρακλείου (EL1340)			
Εγκαταστάσεις Επεξεργασίας Λυμάτων (ΕΕΛ)	60,5	28,2	11,3
Μεγάλες Ξενοδοχειακές μονάδες	0,6	0,4	-
Υδατοκαλλιέργειες - Ιχθυοκαλλιέργειες	13,3	2,7	0,5
ΣΥΝΟΛΑ	74,4	31,3	11,7
ΛΑΠ Ρεμάτων Ανατολικής Κρήτης (EL1341)			
Εγκαταστάσεις Επεξεργασίας Λυμάτων (ΕΕΛ)	51,0	51,9	20,0
Μεγάλες Ξενοδοχειακές μονάδες	15,3	9,2	1,2
Υδατοκαλλιέργειες - Ιχθυοκαλλιέργειες	-	-	-
ΣΥΝΟΛΑ	66,3	61,1	21,2
ΣΥΝΟΛΟ ΥΔ	660,0	523,2	258,2

1^η Αναθεώρηση του Σχεδίου Διαχείρισης Λεκανών Απορροής Ποταμών του ΥΔ Κρήτης (ΕΛ 13)

Στα παρακάτω σχήματα παρουσιάζονται, για κάθε ΛΑΠ του ΥΔ Κρήτης (ΕΛ13) η κατανομή ετήσιας επιβάρυνσης BOD, N, και P και η τελική ετήσια επιφανειακή ποσότητα ρύπων BOD, N και P (τόνοι/έτος) στις υπολεκάνες των επιφανειακών ΥΣ από σημειακές πηγές ρύπανσης.

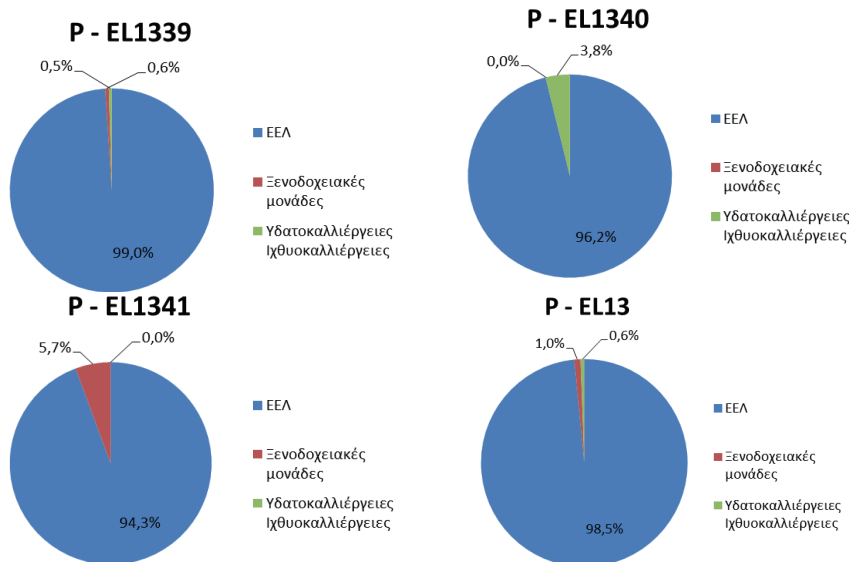


Σχήμα 5-1 Κατανομή ετήσιας επιβάρυνσης BOD από σημειακές πιέσεις στις ΛΑΠ του ΥΔ Κρήτης (ΕΛ13)



Σχήμα 5-2 Κατανομή ετήσιας επιβάρυνσης N από σημειακές πιέσεις στις ΛΑΠ του ΥΔ Κρήτης (ΕΛ13)

1^η Αναθεώρηση του Σχεδίου Διαχείρισης Λεκανών Απορροής Ποταμών του ΥΔ Κρήτης (ΕΛ 13)



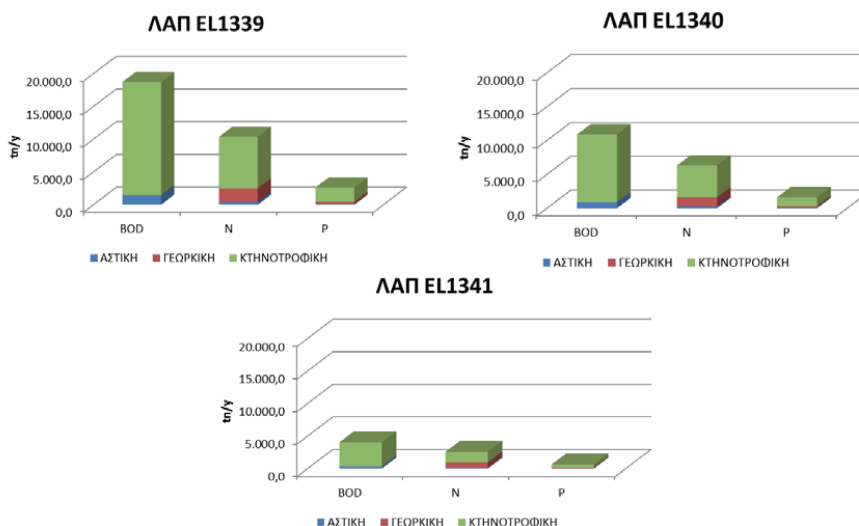
Σχήμα 5-3 Κατανομή ετήσιας επιβάρυνσης P από σημειακές πιέσεις στις ΛΑΠ του ΥΔ Κρήτης (ΕΛ13)

5.2 Διάχυτες Πηγές Ρύπανσης

Στην παρούσα ενότητα περιλαμβάνονται όλες οι διάχυτες πηγές ρύπανσης που παράγουν συμβατικούς ρύπους (BOD, N, P) και έχουν εξεταστεί στο Αναλυτικό Κείμενο Τεκμηρίωσης «Ανάλυση ανθρωπογενών πιέσεων και των επιπτώσεών τους στα επιφανειακά και στα υπόγεια υδατικά συστήματα» ως πιέσεις. Ο κατάλογος με τις κατηγορίες των εν λόγω πιέσεων περιλαμβάνει:

- Γεωργικές δραστηριότητες
- Αστικά λύματα που δεν καταλήγουν σε ΕΕΛ
- Κτηνοτροφία (ποιμνική και σταβλισμένη)
- Επιβάρυνση των υδάτων από άλλες πηγές

Από τις ανωτέρω επιμέρους πηγές ρύπανσης προκύπτουν οι τελικές ετήσιες ποσότητες επιφανειακών ρυπαντικών φορτίων BOD, N και P που παράγονται στην περιοχή μελέτης. Σημειώνεται ότι οι ρύποι που παράγονται από τις κτηνοτροφικές μονάδες, παρόλο που αποτελούν σημειακή πηγή ρύπανσης, συνυπολογίζονται στις διάχυτες πιέσεις και λαμβάνονται υπόψη στην παρούσα ενότητα.

1^η Αναθεώρηση του Σχεδίου Διαχείρισης Λεκανών Απορροής Ποταμών του ΥΔ Κρήτης (ΕΛ 13)

Σχήμα 5-4 Συνολικά ετήσια επιφανειακά φορτία BOD, N και P που παράγονται στις ΛΑΠ του ΥΔ Κρήτης (ΕΛ13) από διάχυτες πηγές ρύπανσης

Τα επιμέρους δεδομένα που χρησιμοποιήθηκαν, οι λεπτομερείς υπολογισμοί που έγιναν σύμφωνα με το μεθοδολογικό κείμενο «Μεθοδολογία ανάλυσης ανθρωπογενών πιέσεων και των επιπτώσεών τους στα επιφανειακά και στα υπόγεια υδατικά συστήματα» καθώς και τα αναλυτικά αποτελέσματα ανά κατηγορία πίεσης παρουσιάζονται στο Αναλυτικό Κείμενο Τεκμηρίωσης «Ανάλυση ανθρωπογενών πιέσεων και των επιπτώσεών τους στα επιφανειακά και στα υπόγεια υδατικά συστήματα».

Επισημαίνεται ότι με βάση τη μεθοδολογία που εφαρμόστηκε παρατηρείται συστηματική υπερεκτίμηση των φορτίων της κτηνοτροφίας, η οποία στο πλαίσιο της 2^{ης} αναθεώρησης θα πρέπει να αναπροσαρμοστεί τουλάχιστον ως προς το σκέλος των φορτίων που τελικά καταλήγουν στα Υδατικά Συστήματα.

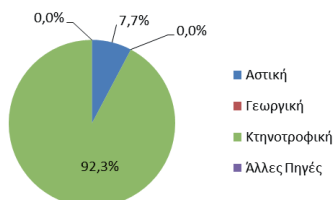
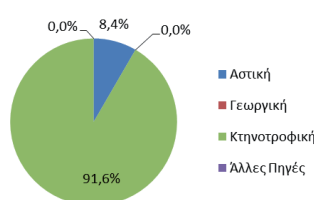
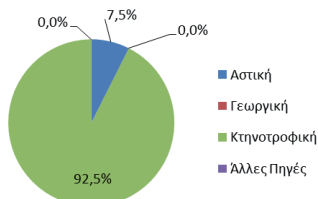
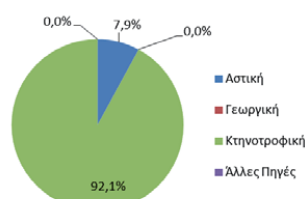
Στον παρακάτω πίνακα παρουσιάζονται τα συνολικά ετήσια φορτία που προκύπτουν από το άθροισμα των επιμέρους διάχυτων πιέσεων για το BOD, N και P. Προκύπτει ότι οι μεγαλύτερες ποσότητες παράγονται στη ΛΑΠ ΕΛ1339, ενώ για το σύνολο του ΥΔ έχουν εκτιμηθεί ετησίως σε 33.632 τόνους BOD, 21.488 τόνους N και 5.089 τόνους P.

1^η Αναθεώρηση του Σχεδίου Διαχείρισης Λεκανών Απορροής Ποταμών του ΥΔ Κρήτης (ΕΛ13)

Πίνακας 5-3 Συνολικά ετήσια επιφανειακά φορτία BOD, N και P που παράγονται από διάχυτες πηγές στις ΛΑΠ του ΥΔ Κρήτης (ΕΛ13)

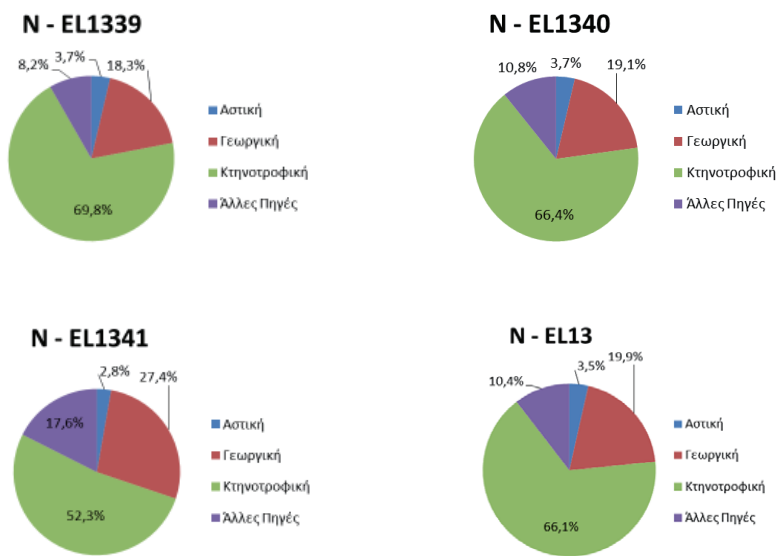
Διάχυτες πηγές ρύπανσης	BOD (τόνοι/ έτος)	N (τόνοι/ έτος)	P (τόνοι/ έτος)
ΛΑΠ Ρεμάτων Βορείου Τμήματος Χανίων-Ρεθύμνου-Ηρακλείου (ΕΛ1339)			
Αστική	1.449,8	414,2	86,3
Γεωργική	-	2.066,2	346,2
Κτηνοτροφική	17.270,6	7.883,9	2.218,5
Άλλες Πηγές	-	931,6	90,2
ΣΥΝΟΛΑ	18.720,3	11.295,9	2.741,1
ΛΑΠ Ρεμάτων Νοτίου Τμήματος Χανίων-Ρεθύμνου-Ηρακλείου (ΕΛ1340)			
Αστική	910,6	260,2	54,2
Γεωργική	-	1.353,4	230,4
Κτηνοτροφική	9.964,1	4.694,8	1.330,2
Άλλες Πηγές	-	762,6	71,5
ΣΥΝΟΛΑ	10.874,7	7.071,0	1.686,3
ΛΑΠ Ρεμάτων Ανατολικής Κρήτης (ΕΛ1341)-			
Αστική	302,1	86,3	18,0
Γεωργική	-	855,7	135,1
Κτηνοτροφική	3.734,5	1.631,1	456,2
Άλλες Πηγές	-	547,8	52,6
ΣΥΝΟΛΑ	4.036,6	3.120,9	661,9
ΣΥΝΟΛΟ ΥΔ	33.631,6	21.487,8	5.089,4

Στα παρακάτω σχήματα παρουσιάζονται, για τις ΛΑΠ του ΥΔ Κρήτης (ΕΛ13) η κατανομή της τελικής ετήσιας επιφανειακής επιβάρυνσης BOD, N, και P και η τελική ετήσια επιφανειακή ένταση ρύπων BOD, N και P από διάχυτες πηγές ρύπανσης.

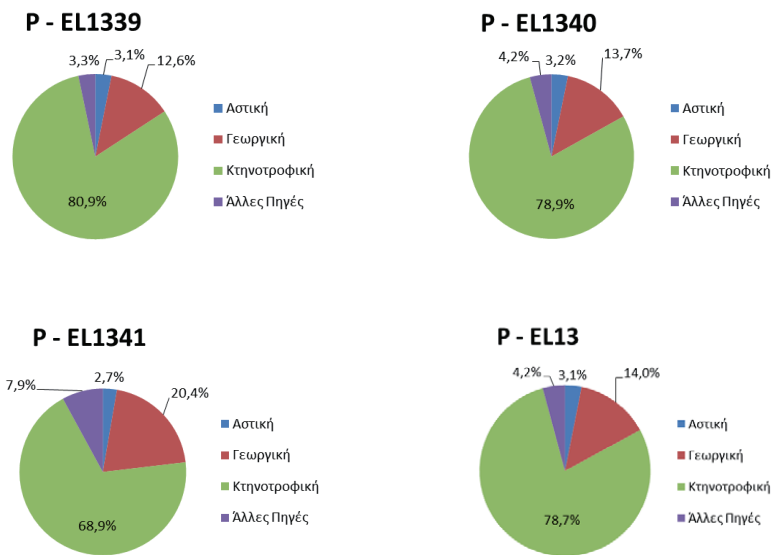
BOD - ΕΛ1339**BOD - ΕΛ1340****BOD - ΕΛ1341****BOD - ΕΛ13**

Σχήμα 5-5 Κατανομή ετήσιας επιβάρυνσης BOD από διάχυτες πιέσεις στις ΛΑΠ του ΥΔ Κρήτης (ΕΛ13)

1^η Αναθεώρηση του Σχεδίου Διαχείρισης Λεκανών Απορροής Ποταμών του ΥΔ Κρήτης (ΕΛ 13)



Σχήμα 5-6 Κατανομή ετήσιας επιβάρυνσης Ν από διάχυτες πιέσεις στις ΛΑΠ του ΥΔ Κρήτης (ΕΛ13)



Σχήμα 5-7 Κατανομή ετήσιας επιβάρυνσης Ρ από διάχυτες πιέσεις στις ΛΑΠ του ΥΔ Κρήτης (ΕΛ13)

1^η Αναθεώρηση του Σχεδίου Διαχείρισης Λεκανών Απορροής Ποταμών του ΥΔ Κρήτης (ΕΛ 13)

5.3 Υδρομορφολογικές Πιέσεις

5.3.1 Πιέσεις σχετικές με την υδρομορφολογία

Η εκτίμηση των υδρομορφολογικών αλλοιώσεων που προκαλούνται από τεχνικά έργα της περιοχής μελέτης έγινε στο Αναλυτικό Κείμενο Τεκμηρίωσης «Ανάλυση ανθρωπογενών πιέσεων και των επιπτώσεών τους στα επιφανειακά και στα υπόγεια υδατικά συστήματα» και βασίστηκε στα στοιχεία του Αναλυτικού Κείμενου Τεκμηρίωσης «Οριστικός Προσδιορισμός των Ιδιαίτερως Τροποποιημένων και Τεχνητών Υδατικών Συστημάτων». Συγκεκριμένα, αξιοποιήθηκαν τα δεδομένα από τη βήμα προς βήμα διαδικασία αρχικού προσδιορισμού, όπως αυτή έγινε κατ' εφαρμογή του μεθοδολογικού κειμένου «Προσδιορισμός και κριτήρια αξιολόγησης υδρομορφολογικών αλλοιώσεων».

Παρακάτω παρουσιάζονται τα έργα, που έχουν προκαλέσει υδρομορφολογικές αλλοιώσεις σε επιφανειακά ΥΣ, με αποτέλεσμα τον **αρχικό χαρακτηρισμό** τους ως Ιδιαίτερως Τροποποιημένα Υδατικά Συστήματα ή Τεχνητά Υδατικά Συστήματα.

Πίνακας 5-4 Έργα με υδρομορφολογικές αλλοιώσεις σε επιφανειακά υδατικά συστήματα προσδιορισμένα ως ΙΤΥΣ (αρχικά) ή ΤΥΣ ανά ΛΑΠ στο ΥΔ Κρήτης (ΕΛ13)

Περιφερειακή Ενότητα	Έργο	Καθορισμένη χρήση έργου	Κωδικός ΥΣ	Έκταση (km ²) / Μήκος (km) ΙΤΥΣ-ΤΥΣ	Χαρακτηρισμός
ΛΑΠ Ρεμάτων Βορείου Τμήματος Χανίων – Ρεθύμνου – Ηρακλείου (ΕΛ1339)					
Χανίων	Τεχνητή Λίμνη Αγιάς	Άρδευση. Παλαιότερα και παραγωγή ηλεκτρικής ενέργειας	ΕΛ1339R000401012H	1,90	ΙΤΥΣ
Ρεθύμνης	Φράγμα Ποταμών	Άρδευση, Ύδρευση	ΕΛ1339RL01001002H	1,12	ΙΤΥΣ
Ρεθύμνης	>>	>>	ΕΛ1339R001001026H	10,66	ΙΤΥΣ
Ρεθύμνης	>>	>>	ΕΛ1339R001001063H	1,93	ΙΤΥΣ
Ηρακλείου	Φράγμα Αποσελέμη	Ύδρευση	ΕΛ1339RL01605003H	1,23	ΙΤΥΣ
Ηρακλείου	>>	>>	ΕΛ1339R001603048H	5,75	ΙΤΥΣ
Ηρακλείου	Διευθέτηση ποταμού Γόφυρου με συρματοκιβώτια	Αντιπλημμυρική Προστασία	ΕΛ1339R001401041N	1,70 km	ΦΥΣ
ΛΑΠ Ρεμάτων Νοτίου Τμήματος Χανίων – Ρεθύμνου – Ηρακλείου (ΕΛ1340)					
Ηρακλείου	Φράγμα Ινίου	Άρδευση, αντιπλημμυρική προστασία	ΕΛ1340R000104108H	7,89	ΙΤΥΣ
Ηρακλείου	Φράγμα Παρτίρων	Άρδευση	ΕΛ1340R000106210H	4,73	ΙΤΥΣ
Ηρακλείου	Φράγμα Αμουργελών	Άρδευση	ΕΛ1340R000106311H	4,41	ΙΤΥΣ
Ηρακλείου	Φράγμα Πλακιάτισσας	Άρδευση	ΕΛ1340RL00109102H	1,52	ΙΤΥΣ
Ηρακλείου	Φράγμα Πλακιάτισσας (υπό ολοκλήρωση)	Άρδευση	ΕΛ1340R000109012H	8,48	ΙΤΥΣ
Ηρακλείου	Φράγμα Φανερωμένης	Άρδευση	ΕΛ1340RL00204101H	0,86	ΙΤΥΣ
Ηρακλείου	>>	>>	ΕΛ1340R000204124H	7,10	ΙΤΥΣ
ΛΑΠ Ρεμάτων Ανατολικής Κρήτης (ΕΛ1341)					
Λασιθίου	Φράγμα Μπραμανού	Άρδευση και Ύδρευση	ΕΛ1341R000501010H	2,47	ΙΤΥΣ
Λασιθίου	>>	>>	ΕΛ1341RL00501001H	0,98	ΙΤΥΣ

1^η Αναθεώρηση του Σχεδίου Διαχείρισης Λεκανών Απορροής Ποταμών του ΥΔ Κρήτης (ΕΛ 13)

Περιφερειακή Ενότητα	Έργο	Καθορισμένη χρήση έργου	Κωδικός ΥΣ	Έκταση (km ²) / Μήκος (km) ΙΤΥΣ-ΤΥΣ	Χαρακτηρισμός
Λασιθίου	Αγωγός μεταφοράς νερού από Μύρτο προς ταμειυτήρα Μπραμμανού	Μεταφορά νερού για άρδευση και ύδρευση	ΕΛ1341R000701013Η	5,73	ΙΤΥΣ

5.3.2 Αμμοχαλικοληψίες

Οι αμμοχαλικοληψίες αποτελούν παρόχθιες λήψεις αδρανών – φερτών υλικών των ποταμών για την κατασκευή τεχνικών έργων ή και για άλλους σκοπούς. Οι αμμοχαλικοληψίες ανάλογα με την ποσότητα των αδρανών που λαμβάνονται, μπορούν να αλλοιώσουν τα γεωμετρικά χαρακτηριστικά της κοίτης των ποταμών και να αποτελέσουν αιτία υδρομορφολογικής αλλοίωσης των συγκεκριμένων υδατικών συστημάτων.

Στο ΥΔ δεν παρατηρούνται εκτεταμένες αμμοχαλικοληψίες από κοίτες ποταμών.

5.4 Απολήψεις

Στην παρούσα ενότητα περιλαμβάνονται στοιχεία για τις συνολικές ετήσιες απολήψεις νερού για όλες τις δραστηριότητες και χρήσεις. Οι αναλυτικοί υπολογισμοί των αναγκών και απολήψεων ύδατος έχουν γίνει στο Αναλυτικό Κείμενο Τεκμηρίωσης «Ανάλυση ανθρωπογενών πιέσεων και των επιπτώσεών τους στα επιφανειακά και στα υπόγεια υδατικά συστήματα». Ο κατάλογος με τις κατηγορίες των δραστηριοτήτων και χρήσεων που εξετάστηκαν περιλαμβάνει:

- Ύδρευση
- Άρδευση
- Νερό κτηνοτροφίας
- Νερό βιομηχανίας
- Άλλες ανάγκες και απολήψεις νερού

Από τις ανωτέρω επιμέρους κατηγορίες προκύπτουν τα συγκεντρωτικά στοιχεία για τις απολήψεις ύδατος που πραγματοποιούνται στο Υδατικό Διαμέρισμα.

Στον ακόλουθο πίνακα και στο σχετικό σχήμα, παρουσιάζονται οι συνολικές απολήψεις νερού για την ικανοποίηση των χρήσεων ύδρευσης, άρδευσης, κτηνοτροφίας και βιομηχανίας, ανά ΛΑΠ του ΥΔ Κρήτης. Από τα στοιχεία αυτά καθίσταται εμφανές ότι το μέγιστο μέρος των απολήψεων αφορά την άρδευση, που ανέρχεται στο 78% των συνολικών απολήψεων, και ακολουθεί η ύδρευση που φτάνει στο 21%. Οι απολήψεις που αφορούν την κτηνοτροφία και τη βιομηχανία κατέχουν μικρό ποσοστό στο σύνολο των απολήψεων και είναι περίπου μοιρασμένες έχοντας αντίστοιχα το 0,7% και 0,1%.

Επιπλέον, όπως φαίνεται στον ακόλουθο πίνακα ένα μικρό μέρος των αναγκών για όλες τις χρήσεις στο ΥΔ Κρήτης καλύπτεται από επιφανειακές απολήψεις στις οποίες όμως δεν έχει ορισθεί επιφανειακό ΥΣ.

1^η Αναθεώρηση του Σχεδίου Διαχείρισης Λεκανών Απορροής Ποταμών του ΥΔ Κρήτης (ΕΛ 13)

Πίνακας 5-5 Απολήψεις ανά ΛΑΠ και ανά χρήση στο ΥΔ Κρήτης (ΕΛ13)

ΛΑΠ	Υδρευση * (10 ⁶ m ³)	Άρδευση * (10 ⁶ m ³)	Κτηνοτροφία (10 ⁶ m ³)	Βιομηχανία (10 ⁶ m ³)
ΕΛ1339	84,35	202,88	1,84	0,28
ΕΛ1340	13,46	152,91	1,08	0,29
ΕΛ1341	24,09	119,29	0,40	0,08
Εκτός υδρ. λεκανών ΕΥΣ στο σύνολο του ΥΔ	5,75	3,31	0,83	0,10
Σύνολο ΥΔ	127,65	478,39	4,16	0,75

* βλ. παράγραφο 3.3.3



Σχήμα 5-8 Κατανομή απολήψεων νερού ανά χρήση για το ΥΔ Κρήτης (ΕΛ13)

Τέλος θα πρέπει να αναφερθεί ότι, όσο αφορά τον ταμιευτήρα Μπραμιανών (ΕΛ1341RL00501001H) σημαντικό τμήμα των απολήψεων που γίνεται από αυτόν καλύπτεται από μεταφορά νερού από παρακείμενα ΥΣ. Ειδικότερα, από το ΥΣ του Μύρτου (ΕΛ1341R000701014N) μεταφέρονται $6 \times 10^6 \text{ m}^3$, από το ΥΣ του Καλαμαυκιανού (ΕΛ1341R000601013N) μεταφέρονται $2,5 \times 10^6 \text{ m}^3$, ενώ από τις πηγές Μαλαύρας για τις οποίες δεν έχει ορισθεί επιφανειακό υδατικό σύστημα, καθώς οι πηγές είναι παράκτιες και απορρέουν απευθείας στη θάλασσα, γίνεται μεταφορά $4,5 \times 10^6 \text{ m}^3$.

Σε σχέση με τα στοιχεία που προαναφέρθηκαν επισημαίνεται ότι η υδρευτική ζήτηση έχει υπερεκτιμηθεί. Όπως περιγράφεται και στην παράγραφο 3.3.3 οι αντλήσεις για ύδρευση ανέρχονται στα 78,10 εκ.κ.μ.

5.4.1 Απολήψεις από επιφανειακά υδατικά συστήματα

Στους πίνακες που ακολουθούν δίδονται ανά ΛΑΠ τα αναλυτικά στοιχεία απολήψεων ανά επιφανειακό υδατικό σύστημα. Σε κάποιες περιπτώσεις ΥΣ, όπου δεν δίνονται στοιχεία, δεν σημαίνει απαραίτητα ότι δεν υπάρχουν απολήψεις στα συγκεκριμένα ΥΣ αλλά λόγω ελλείψεων στο ΕΜΣΥ, δεν είναι καταγεγραμμένες. Οι απολήψεις αυτές στην μεγάλη τους πλειοψηφία αφορούν την άρδευση ιδιωτικών εκτάσεων. Εξάλλου, η πλήρης καταγραφή των απολήψεων είναι σε εξέλιξη μέσω της κατάρτισης του Εθνικού Μητρώου Σημείων Υδροληψίας (ΕΜΣΥ).

Στα επιφανειακά ΥΣ οι περισσότερες απολήψεις γίνονται για υδρευτικούς και αρδευτικούς σκοπούς. Σημειώνεται ότι οι επιπτώσεις από τις απολήψεις πηγών έχουν ληφθεί υπόψη στην αξιολόγηση της κατάστασης των επιφανειακών υδάτων στα οποία απορρέουν. Η

1^η Αναθεώρηση του Σχεδίου Διαχείρισης Λεκανών Απορροής Ποταμών του ΥΔ Κρήτης (ΕΛ 13)

κατανομή των δύο αυτών χρήσεων, στο σύνολο των απολήψεων είναι σχεδόν παρόμοια, με τις απολήψεις για την ύδρευση να ανέρχονται στο 51,6% ενώ για την άρδευση στο 45,3%. Όσο αφορά τις άλλες δύο χρήσεις οι απολήψεις για την κτηνοτροφία αντιστοιχούν στο 2,7%, ενώ για τη βιομηχανία στο 0,4% του συνόλου των απολήψεων.



Χάρτης 5-2 Θέσεις υδροληψιών από τα επιφανειακά ΥΣ για λόγους ύδρευσης και άρδευσης

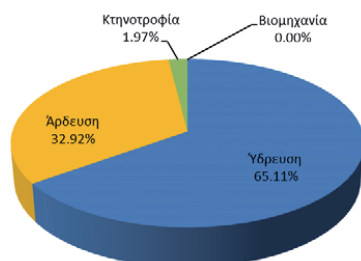
Πίνακας 5-6 Απολήψεις από επιφανειακά ΥΣ ανά χρήση στο ΥΔ Κρήτης (ΕΛ13)*

ΛΑΠ	Απολήψεις (10 ⁶ m ³)			
	Ύδρευση	Άρδευση	Κτηνοτροφία	Βιομηχανία
ΕΛ1339	25,0	12,7	0,8	0,00
ΕΛ1340	7,5	7,5	0,4	0,20
ΕΛ1341	1,2	11,1	0,1	0,00
Εκτός υδρ. λεκανών ΕΥΣ στο σύνολο του ΥΔ	5,7	3,3	0,8	0,07
Σύνολο	39,44	34,59	2,08	0,27

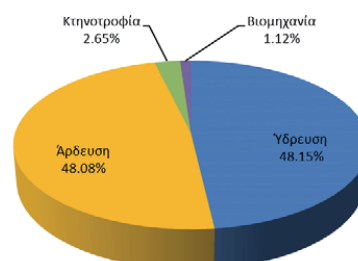
*οι ποσότητες συμπεριλαμβάνουν και τις απολήψεις από πηγές

1^η Αναθεώρηση του Σχεδίου Διαχείρισης Λεκανών Απορροής Ποταμών του ΥΔ Κρήτης (ΕΛ13)

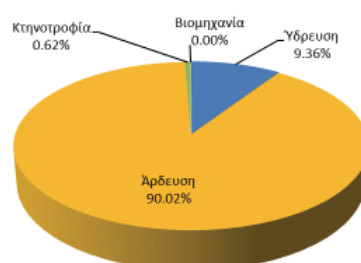
Απολήψεις από τα ΕΥΣ - ΕΛ1339



Απολήψεις από τα ΕΥΣ - ΕΛ1340



Απολήψεις από τα ΕΥΣ - ΕΛ1341

Απολήψεις επιφανειακών
νερών - ΕΛ13

Σχήμα 5-9 Κατανομή απολήψεων νερού από τα επιφανειακά ΥΣ, ανά χρήση και ανά ΛΑΠ για το ΥΔ Κρήτης (ΕΛ13)

Στον ακόλουθο πίνακα όπου φαίνονται αναλυτικά οι ετήσιες απολήψεις ανά επιφανειακό ΥΣ και ανά χρήση, παρατηρείται ότι οι περισσότερες απολήψεις πραγματοποιούνται κυρίως από τους ταμιευτήρες. Όσον αφορά την μεταφορά νερού στο φράγμα Μπραμμιανών, το αρνητικό πρόσημο δηλώνει την απόληψη νερού προς μεταφορά, ενώ το θετικό το σύνολο που εισέρχεται στο φράγμα.

Πίνακας 5-7 Ετήσιες απολήψεις και τροφοδοσία στα επιφανειακά ΥΣ του ΥΔ Κρήτης (ΕΛ13)

Κωδικός ΥΣ	Υδατικό Σύστημα	Είδος ΥΣ	Ετήσια Απολήψιμη Ποσότητα (10 ⁶ m ³)	Μεταφορά Νερού (10 ⁶ m ³)	Σκοπός Απόληψης
ΛΑΠ Ρεμάτων Βορείου Τμήματος Χανίων – Ρεθύμνου – Ηρακλείου (ΕΛ1339)					
ΕΛ1339L000701001N	ΛΙΜΝΗ ΚΟΥΡΝΑ	Λιμναίο	4,4013	0,00	Υδρευση, Άρδευση
ΕΛ1339RL01001002H	Τ.Λ. ΠΟΤΑΜΩΝ	Ταμιευτήρας	1,0076	0,00	Υδρευση, Άρδευση
ΕΛ1339RL01605003H	Τ.Λ. ΑΠΟΣΕΛΕΜΗ	Ταμιευτήρας	7,4488	0,00	Υδρευση
ΕΛ1339R000101001N	ΤΣΙΧΛΙΑΝΟΣ	Ποτάμιο	0,0299	0,00	Υδρευση
ΕΛ1339R000201003N	ΓΙΦΛΟΣ	Ποτάμιο	0,0028	0,00	Κτηνοτροφία
ΕΛ1339R000201058N	ΓΙΦΛΟΣ	Ποτάμιο	0,0017	0,00	Κτηνοτροφία
ΕΛ1339R000202104N	ΓΙΦΛΟΣ	Ποτάμιο	0,0006	0,00	Κτηνοτροφία
ΕΛ1339R000202205N	ΓΙΦΛΟΣ	Ποτάμιο	0,1035	0,00	Υδρευση, Άρδευση
ΕΛ1339R000301006N	ΤΑΥΡΩΝΙΤΗΣ	Ποτάμιο	0,0007	0,00	Κτηνοτροφία
ΕΛ1339R000301007N	ΤΑΥΡΩΝΙΤΗΣ	Ποτάμιο	0,0023	0,00	Κτηνοτροφία
ΕΛ1339R000301008N	ΤΑΥΡΩΝΙΤΗΣ	Ποτάμιο	0,0686	0,00	Υδρευση

1^η Αναθεώρηση του Σχεδίου Διαχείρισης Λεκανών Απορροής Ποταμών του ΥΔ Κρήτης (ΕΛ 13)

Κωδικός ΥΣ	Υδατικό Σύστημα	Είδος ΥΣ	Ετήσια Απολήψιμη Ποσότητα (10 ⁶ m ³)	Μεταφορά Νερού (10 ⁶ m ³)	Σκοπός Απόληψης
EL1339R000301057N	ΤΑΥΡΩΝΙΤΗΣ	Ποτάμιο	0,0004	0,00	Κτηνοτροφία
EL1339R000302009N	ΤΑΥΡΩΝΙΤΗΣ	Ποτάμιο	0,3857	0,00	Υδρευση, Άρδευση
EL1339R000303110N	ΤΑΥΡΩΝΙΤΗΣ	Ποτάμιο	0,1494	0,00	Υδρευση
EL1339R000401011N	ΚΕΡΙΤΗΣ	Ποτάμιο	1,3007	0,00	Άρδευση
EL1339R000401012H	ΚΕΡΙΤΗΣ	Ποτάμιο	0,9799	0,00	Υδρευση
EL1339R000401114N	ΚΕΡΙΤΗΣ	Ποτάμιο	5,2188	0,00	Υδρευση, Άρδευση
EL1339R000401115N	ΚΕΡΙΤΗΣ	Ποτάμιο	0,1795	0,00	Υδρευση
EL1339R000402013N	ΚΕΡΙΤΗΣ	Ποτάμιο	9,0125	0,00	Υδρευση, Άρδευση
EL1339R000501016N	ΚΟΙΛΙΑΡΗΣ	Ποτάμιο	0,0005	0,00	Κτηνοτροφία
EL1339R000501017N	ΚΟΙΛΙΑΡΗΣ	Ποτάμιο	0,0207	0,00	Κτηνοτροφία
EL1339R000501059N	ΚΟΙΛΙΑΡΗΣ	Ποτάμιο	0,0061	0,00	Κτηνοτροφία
EL1339R000501060N	ΚΟΙΛΙΑΡΗΣ	Ποτάμιο	0,0001	0,00	Κτηνοτροφία
EL1339R000502118N	ΚΟΙΛΙΑΡΗΣ	Ποτάμιο	0,0268	0,00	Κτηνοτροφία
EL1339R000601019N	ΑΛΜΥΡΟΣ ΧΑΝΙΩΝ	Ποτάμιο	0,0375	0,00	Κτηνοτροφία
EL1339R000601062N	ΑΛΜΥΡΟΣ ΧΑΝΙΩΝ	Ποτάμιο	0,0060	0,00	Κτηνοτροφία
EL1339R000701020N	ΚΟΥΡΝΙΩΤΗΣ	Ποτάμιο	0,0029	0,00	Κτηνοτροφία
EL1339R000801021N	ΜΟΥΣΕΛΑΣ	Ποτάμιο	3,9010	0,00	Υδρευση, Άρδευση
EL1339R000901022N	ΠΕΤΡΕΣ	Ποτάμιο	0,0012	0,00	Κτηνοτροφία
EL1339R000901023N	ΠΕΤΡΕΣ	Ποτάμιο	0,0486	0,00	Υδρευση
EL1339R000901024N	ΠΕΤΡΕΣ	Ποτάμιο	0,0599	0,00	Υδρευση
EL1339R000902125N	ΠΕΤΡΕΣ	Ποτάμιο	0,0714	0,00	Υδρευση
EL1339R001001026H	ΣΦΑΚΟΥΡΑΚΟ	Ποτάμιο	0,0847	0,00	Υδρευση
EL1339R001001063H	ΣΦΑΚΟΥΡΑΚΟ	Ποτάμιο	0,0280	0,00	Υδρευση
EL1339R001101027N	ΜΥΛΟΠΟΤΑΜΟΣ	Ποτάμιο	0,0992	0,00	Υδρευση, Άρδευση
EL1339R001101028N	ΜΥΛΟΠΟΤΑΜΟΣ	Ποτάμιο	0,4367	0,00	Υδρευση, Άρδευση, Κτηνοτροφία
EL1339R001101029N	ΜΥΛΟΠΟΤΑΜΟΣ	Ποτάμιο	0,0025	0,00	Κτηνοτροφία
EL1339R001101030N	ΜΥΛΟΠΟΤΑΜΟΣ	Ποτάμιο	0,5999	0,00	Υδρευση, Άρδευση,
EL1339R001102131N	ΜΥΛΟΠΟΤΑΜΟΣ	Ποτάμιο	0,3668	0,00	Υδρευση, Άρδευση, Κτηνοτροφία
EL1339R001201032N	ΦΟΔΕΛΕ	Ποτάμιο	0,0056	0,00	Κτηνοτροφία
EL1339R001201033N	ΦΟΔΕΛΕ	Ποτάμιο	0,0005	0,00	Κτηνοτροφία
EL1339R001201034N	ΦΟΔΕΛΕ	Ποτάμιο	0,0042	0,00	Κτηνοτροφία
EL1339R001202135N	ΦΟΔΕΛΕ	Ποτάμιο	0,0030	0,00	Κτηνοτροφία
EL1339R001301036N	ΓΑΖΑΝΟΣ	Ποτάμιο	0,0023	0,00	Κτηνοτροφία
EL1339R001302138N	ΓΑΖΑΝΟΣ	Ποτάμιο	0,0910	0,00	Υδρευση
EL1339R001303037N	ΓΑΖΑΝΟΣ	Ποτάμιο	0,0073	0,00	Άρδευση
EL1339R001304239N	ΓΑΖΑΝΟΣ	Ποτάμιο	0,1400	0,00	Υδρευση
EL1339R001306340N	ΓΑΖΑΝΟΣ	Ποτάμιο	0,0763	0,00	Υδρευση
EL1339R001401041N	ΓΙΟΦΥΡΟΣ	Ποτάμιο	0,0002	0,00	Κτηνοτροφία
EL1339R001401042N	ΓΙΟΦΥΡΟΣ	Ποτάμιο	0,0486	0,00	Υδρευση, Άρδευση
EL1339R001401043N	ΓΙΟΦΥΡΟΣ	Ποτάμιο	0,0362	0,00	Άρδευση
EL1339R001401061N	ΓΙΟΦΥΡΟΣ	Ποτάμιο	0,0003	0,00	Κτηνοτροφία
EL1339R001501044N	ΚΑΡΤΕΡΟΣ	Ποτάμιο	1,4278	0,00	Υδρευση
EL1339R001502046N	ΚΑΡΤΕΡΟΣ	Ποτάμιο	0,3802	0,00	Υδρευση
EL1339R001503045N	ΚΑΡΤΕΡΟΣ	Ποτάμιο	0,0101	0,00	Κτηνοτροφία
EL1339R001601047N	ΑΠΟΣΕΛΕΜΗΣ	Ποτάμιο	0,0498	0,00	Υδρευση
EL1339R001602049N	ΑΠΟΣΕΛΕΜΗΣ	Ποτάμιο	0,0027	0,00	Κτηνοτροφία

1^η Αναθεώρηση του Σχεδίου Διαχείρισης Λεκανών Απορροής Ποταμών του ΥΔ Κρήτης (ΕΛ 13)

Κωδικός ΥΣ	Υδατικό Σύστημα	Είδος ΥΣ	Ετήσια Απολήψιμη Ποσότητα (10 ⁶ m ³)	Μεταφορά Νερού (10 ⁶ m ³)	Σκοπός Απόληψης
ΕΛ1339R001602151N	ΑΠΟΣΕΛΕΜΗΣ	Ποτάμιο	0,0002	0,00	Κτηνοτροφία
ΕΛ1339R001602152N	ΑΠΟΣΕΛΕΜΗΣ	Ποτάμιο	0,0013	0,00	Κτηνοτροφία
ΕΛ1339R001602250N	ΑΠΟΣΕΛΕΜΗΣ	Ποτάμιο	0,0011	0,00	Κτηνοτροφία
ΕΛ1339R001603048H	ΑΠΟΣΕΛΕΜΗΣ	Ποτάμιο	0,0028	0,00	Κτηνοτροφία
ΕΛ1339R001603053N	ΑΠΟΣΕΛΕΜΗΣ	Ποτάμιο	0,0512	0,00	Ύδρευση, Άρδευση
ΕΛ1339R001605056N	ΑΠΟΣΕΛΕΜΗΣ	Ποτάμιο	0,0093	0,00	Ύδρευση
ΕΛ1339R001604057N	ΑΠΟΣΕΛΕΜΗΣ	Ποτάμιο	0,0059	0,00	Κτηνοτροφία
ΛΑΠ Ρεμάτων Νοτίου Τμήματος Χανίων – Ρεθύμνου - Ηρακλείου (ΕΛ1340)					
ΕΛ1340R00109102H	Τ.Λ. Πλακίτσισας	Ταμειυτήρας	0,0185	0,00	Κτηνοτροφία
ΕΛ1340R002004101H	Τ.Λ. ΦΑΝΕΡΩΜΕΝΗΣ	Ταμειυτήρας	3,9976	0,00	Άρδευση
ΕΛ1340R000101001N	ΑΝΑΠΟΔΑΡΗΣ	Ποτάμιο	0,3453	0,00	Ύδρευση
ΕΛ1340R000102105N	ΑΝΑΠΟΔΑΡΗΣ	Ποτάμιο	0,4751	0,00	Άρδευση
ΕΛ1340R000102107N	ΑΝΑΠΟΔΑΡΗΣ	Ποτάμιο	0,4194	0,00	Ύδρευση
ΕΛ1340R000103002N	ΑΝΑΠΟΔΑΡΗΣ	Ποτάμιο	0,0003	0,00	Κτηνοτροφία
ΕΛ1340R000104108H	ΑΝΑΠΟΔΑΡΗΣ	Ποτάμιο	0,446	0,00	Άρδευση, Κτηνοτροφία
ΕΛ1340R000104109N	ΑΝΑΠΟΔΑΡΗΣ	Ποτάμιο	0,72	0,00	Ύδρευση
ΕΛ1340R000105003N	ΑΝΑΠΟΔΑΡΗΣ	Ποτάμιο	0,0026	0,00	Κτηνοτροφία
ΕΛ1340R000106109N	ΑΝΑΠΟΔΑΡΗΣ	Ποτάμιο	0,0013	0,00	Κτηνοτροφία
ΕΛ1340R000106210H	ΑΝΑΠΟΔΑΡΗΣ	Ποτάμιο	0,6136	0,00	Ύδρευση, Άρδευση
ΕΛ1340R000106311H	ΑΝΑΠΟΔΑΡΗΣ	Ποτάμιο	0,4872	0,00	Ύδρευση
ΕΛ1340R000107004N	ΑΝΑΠΟΔΑΡΗΣ	Ποτάμιο	0,0092	0,00	Κτηνοτροφία
ΕΛ1340R000108116N	ΑΝΑΠΟΔΑΡΗΣ	Ποτάμιο	0,0199	0,00	Ύδρευση, Άρδευση
ΕΛ1340R000109012H	ΑΝΑΠΟΔΑΡΗΣ	Ποτάμιο	0,0025	0,00	Κτηνοτροφία
ΕΛ1340R000109114N	ΑΝΑΠΟΔΑΡΗΣ	Ποτάμιο	0,0250	0,00	Κτηνοτροφία
ΕΛ1340R000109215N	ΑΝΑΠΟΔΑΡΗΣ	Ποτάμιο	0,0063	0,00	Κτηνοτροφία
ΕΛ1340R000201017N	ΓΕΡΟΠΟΤΑΜΟΣ	Ποτάμιο	0,0013	0,00	Κτηνοτροφία
ΕΛ1340R000202122N	ΓΕΡΟΠΟΤΑΜΟΣ	Ποτάμιο	0,0016	0,00	Κτηνοτροφία
ΕΛ1340R000202123N	ΓΕΡΟΠΟΤΑΜΟΣ	Ποτάμιο	0,0736	0,00	Ύδρευση
ΕΛ1340R000203018N	ΓΕΡΟΠΟΤΑΜΟΣ	Ποτάμιο	0,0103	0,00	Κτηνοτροφία
ΕΛ1340R000204124H	ΓΕΡΟΠΟΤΑΜΟΣ	Ποτάμιο	0,0064	0,00	Κτηνοτροφία
ΕΛ1340R000204125N	ΓΕΡΟΠΟΤΑΜΟΣ	Ποτάμιο	5,8977	0,00	Ύδρευση, Άρδευση
ΕΛ1340R000205019N	ΓΕΡΟΠΟΤΑΜΟΣ	Ποτάμιο	0,0136	0,00	Κτηνοτροφία
ΕΛ1340R000206126N	ΓΕΡΟΠΟΤΑΜΟΣ	Ποτάμιο	1,1112	0,00	Άρδευση
ΕΛ1340R000207020N	ΓΕΡΟΠΟΤΑΜΟΣ	Ποτάμιο	0,0074	0,00	Κτηνοτροφία
ΕΛ1340R000208128N	ΓΕΡΟΠΟΤΑΜΟΣ	Ποτάμιο	0,0060	0,00	Άρδευση
ΕΛ1340R000209021N	ΓΕΡΟΠΟΤΑΜΟΣ	Ποτάμιο	0,0515	0,00	Άρδευση, Κτηνοτροφία
ΕΛ1340R000301029N	ΠΛΑΤΥΣ	Ποτάμιο	0,0416	0,00	Ύδρευση, Άρδευση
ΕΛ1340R000301030N	ΠΛΑΤΥΣ	Ποτάμιο	0,0129	0,00	Κτηνοτροφία
ΕΛ1340R000401031N	ΚΟΥΡΤΑΛΙΩΤΗΣ	Ποτάμιο	0,0002	0,00	Κτηνοτροφία
ΕΛ1340R000402133N	ΚΟΥΡΤΑΛΙΩΤΗΣ	Ποτάμιο	0,0203	0,00	Ύδρευση
ΕΛ1340R000403032N	ΚΟΥΡΤΑΛΙΩΤΗΣ	Ποτάμιο	0,3817	0,00	Ύδρευση, Άρδευση
ΕΛ1340R000501034N	ΡΟΔΑΚΙΝΟ	Ποτάμιο	0,0021	0,00	Κτηνοτροφία
ΕΛ1340R000601035N	ΣΑΜΑΡΙΑΣ ΦΑΡΑΓΓΙ	Ποτάμιο	0,0004	0,00	Κτηνοτροφία
ΕΛ1340R000602136N	ΣΑΜΑΡΙΑΣ ΦΑΡΑΓΓΙ	Ποτάμιο	0,0032	0,00	Κτηνοτροφία
ΕΛ1340R000701038N	ΚΑΚΟΔΙΚΙΑΝΟΣ	Ποτάμιο	0,0024	0,00	Άρδευση
ΕΛ1340R000701039N	ΚΑΚΟΔΙΚΙΑΝΟΣ	Ποτάμιο	0,1580	0,00	Ύδρευση, Άρδευση
ΕΛ1340R000702140N	ΚΑΚΟΔΙΚΙΑΝΟΣ	Ποτάμιο	0,0260	0,00	Ύδρευση,

1^η Αναθεώρηση του Σχεδίου Διαχείρισης Λεκανών Απορροής Ποταμών του ΥΔ Κρήτης (ΕΛ 13)

Κωδικός ΥΣ	Υδατικό Σύστημα	Είδος ΥΣ	Ετήσια Απολήψιμη Ποσότητα (10 ⁶ m ³)	Μεταφορά Νερού (10 ⁶ m ³)	Σκοπός Απολήψης
EL1340R000702241N	ΚΑΚΟΔΙΚΙΑΝΟΣ	Ποτάμιο	0,0383	0,00	Άρδευση
EL1340R000801042N	ΠΕΛΕΚΑΝΙΩΤΗΣ	Ποτάμιο	0,0004	0,00	Κτηνοτροφία
EL1340R000801043N	ΠΕΛΕΚΑΝΙΩΤΗΣ	Ποτάμιο	0,0925	0,00	Ύδρευση, Άρδευση
EL1340R000801044N	ΠΕΛΕΚΑΝΙΩΤΗΣ	Ποτάμιο	0,0358	0,00	Ύδρευση, Άρδευση
ΛΑΠ Ρεμάτων Ανατολικής Κρήτης (ΕΛ1341)					
EL1341RL00501001H	Τ.Λ. ΜΠΡΑΜΙΑΝΩΝ	Ταμειυτήρας	11,0332	13,00	Ύδρευση, Άρδευση
EL1341R000101001N	ΑΛΜΥΡΟΣ ΛΑΣΙΘΙΟΥ	Ποτάμιο	0,0016	0,00	Κτηνοτροφία
EL1341R000101002N	ΑΛΜΥΡΟΣ ΛΑΣΙΘΙΟΥ	Ποτάμιο	0,0084	0,00	Κτηνοτροφία
EL1341R000101003N	ΑΛΜΥΡΟΣ ΛΑΣΙΘΙΟΥ	Ποτάμιο	0,3587	0,00	Ύδρευση, Άρδευση
EL1341R000201004N	ΠΕΝΤΕΛΗΣ	Ποτάμιο	0,3053	0,00	Άρδευση
EL1341R000201005N	ΠΕΝΤΕΛΗΣ	Ποτάμιο	0,0483	0,00	Ύδρευση
EL1341R000301006N	ΧΟΧΛΑΚΙΑΣ	Ποτάμιο	0,0006	0,00	Κτηνοτροφία
EL1341R000302008N	ΧΟΧΛΑΚΙΑΣ	Ποτάμιο	0,0006	0,00	Κτηνοτροφία
EL1341R000303007N	ΧΟΧΛΑΚΙΑΣ	Ποτάμιο	0,0016	0,00	Κτηνοτροφία
EL1341R000401009N	ΖΑΚΡΟΥ ΦΑΡΑΓΓΙ	Ποτάμιο	0,1059	0,00	Ύδρευση
EL1341R000501010H	ΜΠΡΑΜΙΑΝΟΣ	Ποτάμιο	0,0006	0,00	Κτηνοτροφία
EL1341R000501011N	ΜΠΡΑΜΙΑΝΟΣ	Ποτάμιο	0,0056	0,00	Κτηνοτροφία
EL1341R000601012N	ΚΑΛΑΜΑΥΚΙΑΝΟΣ	Ποτάμιο	0,1956	0,00	Ύδρευση, Άρδευση
EL1341R000601013N	ΚΑΛΑΜΑΥΚΙΑΝΟΣ	Ποτάμιο	0,1598	-2,50	Ύδρευση, Άρδευση
EL1341R000701013H	ΜΥΡΤΟΣ	Ποτάμιο	0,0025	0,00	Κτηνοτροφία
EL1341R000701014N	ΜΥΡΤΟΣ	Ποτάμιο	0,1268	-6,00	Άρδευση

Στον ακόλουθο χάρτη παρουσιάζεται το σύνολο των απολήψεων από τις λεκάνες των επιφανειακών ΥΣ. Παρατηρείται ότι οι μεγαλύτερες απολήψεις λαμβάνουν χώρα από ταμειυτήρες και οι υπόλοιπες κατά πλειονότητα αφορούν πηγαία νερά.



Χάρτης 5-3 Κατανομή συνολικών απολήψεων ανά επιφανειακό ΥΣ

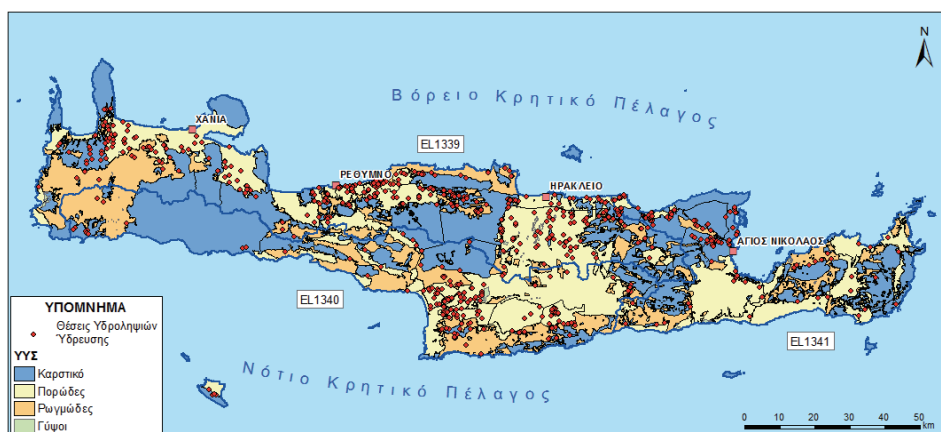
1^η Αναθεώρηση του Σχεδίου Διαχείρισης Λεκανών Απορροής Ποταμών του ΥΔ Κρήτης (EL 13)

5.4.2 Απολήψεις από υπόγεια υδατικά συστήματα

Η ανάλυση των υφιστάμενων δεδομένων αντλήσεων παρουσιάζεται στο Αναλυτικό Κείμενο Τεκμηρίωσης «Ανάλυση ανθρωπογενών πιέσεων και των επιπτώσεών τους στα επιφανειακά και στα υπόγεια υδατικά συστήματα» καθώς και στο Αναλυτικό Κείμενο Τεκμηρίωσης «Χαρακτηρισμός και αξιολόγηση/ταξινόμηση της κατάστασης των υπόγειων υδατικών συστημάτων».

Στους πίνακες που ακολουθούν δίδονται τα αναλυτικά στοιχεία των αντλήσεων ανά ΥΥΣ για κάθε μια ΛΑΠ.

Στο ΥΔ Κρήτης (EL13) οι κυριότερες απολήψεις από τα υπόγεια νερά γίνονται για σκοπούς ύδρευσης και άρδευσης. Όσον αφορά στην ύδρευση αυτή αντιστοιχεί περίπου στο 16,5% των απολήψεων όπως φαίνεται στο Σχήμα 5-10. Επιπλέον, όπως φαίνεται στον ακόλουθο χάρτη οι περισσότερες υδροληψίες ύδρευσης εντοπίζονται κυρίως στο βόρειο τμήμα του νησιού, όπου και απαντώνται οι μεγαλύτερες πόλεις και δραστηριοποιούνται μεγάλες τουριστικές μονάδες, καθώς και στο νότιο τμήμα της ΠΕ Ηρακλείου, στην ευρύτερη περιοχή του κάμπου της Μεσσαράς.



Χάρτης 5-4 Θέσεις υδροληψιών από τα ΥΥΣ για ύδρευση

Αντίστοιχα για την άρδευση, οι αυξημένες απολήψεις από τα ΥΥΣ φτάνουν στο 83% των απολήψεων και εντοπίζονται κυρίως σε περιοχές καλλιεργούμενων εκτάσεων που αναπτύσσονται στα πορώδη ΥΥΣ, όπως φαίνεται και στον παρακάτω χάρτη.

1^η Αναθεώρηση του Σχεδίου Διαχείρισης Λεκανών Απορροής Ποταμών του ΥΔ Κρήτης (ΕΛ 13)



Χάρτης 5-5 Κατανομή καλλιεργίσιμων εκτάσεων σε σχέση με τα ΥΥΣ

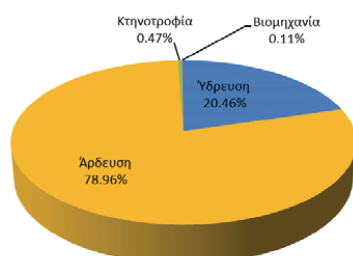
Σημαντικά μικρότερες είναι οι απολήψεις από τα ΥΥΣ που σχετίζονται με την άσκηση της κτηνοτροφίας και τη βιομηχανία, με ποσοστά 0,39% και 0,09% αντίστοιχα. Όσο αφορά τις απολήψεις για το βιομηχανικό νερό αφορούν κυρίως σε νερό εμφιάλωσης και νερό που καταναλώνεται στην ΒΙΠΕ Ηρακλείου.

Πίνακας 5-8 Απολήψεις από τα ΥΥΣ ανά χρήση στο ΥΔ Κρήτης (ΕΛ13)

ΛΑΠ	Απολήψεις (10 ⁶ m ³)			
	Υδρευση	Άρδευση	Κτηνοτροφία	Βιομηχανία
EL1339	47,79	184,43	1,09	0,28
EL1340	17,49	151,22	0,66	0,12
EL1341	22,93	108,16	0,33	0,08
Σύνολο	88,21	443,81	2,08	0,48

1^η Αναθεώρηση του Σχεδίου Διαχείρισης Λεκανών Απορροής Ποταμών του ΥΔ Κρήτης (ΕΛ 13)

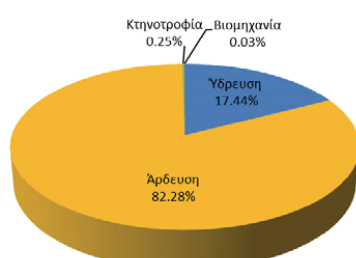
Απολήψεις από τα ΥΥΣ - ΕΛ1339



Απολήψεις από τα ΥΥΣ - ΕΛ1340



Απολήψεις από τα ΥΥΣ - ΕΛ1341



Απολήψεις από τα ΥΥΣ - ΕΛ13



Σχήμα 5-10 Κατανομή απολήψεων νερού από τα ΥΥΣ, ανά χρήση και ανά ΛΑΠ για το ΥΔ Κρήτης (ΕΛ13)

Στον ακόλουθο πίνακα παρουσιάζονται αναλυτικά οι ετήσιες απολήψεις ανά ΥΥΣ και ανά χρήση, καθώς και η μέση ετήσια τροφοδοσία τους. Παρατηρείται ότι το μέγιστο των πιέσεων που ασκούνται στα ΥΥΣ λόγω των απολήψεων, εντοπίζεται κυρίως στα πορώδη και σε ορισμένα καρστικά ΥΥΣ.

Πίνακας 5-9 Ετήσιες απολήψεις και τροφοδοσία στα ΥΥΣ του ΥΔ Κρήτης (ΕΛ13)

αα	Κωδικός ΥΥΣ	Ονομασία ΥΥΣ	Μέση Ετήσια Τροφοδοσία (10 ⁶ m ³)	Μέσες Ετήσιες Απολήψεις (10 ⁶ m ³)	Άρδευση (10 ⁶ m ³)	Υδρευση (10 ⁶ m ³)	Κτηνοτροφία (10 ⁶ m ³)	Βιομηχανία (10 ⁶ m ³)	Ποσοτική Κατάσταση ΥΥΣ
ΛΑΠ Ρεμάτων Βορείου Τμήματος Χανίων – Ρεθύμνου – Ηρακλείου (ΕΛ1339)									
1	ΕΛ1300011	ΚΑΡΣΤΙΚΟ ΤΟΠΟΛΙΩΝ	17,49	13,02	7,93	5,06	0,02	0,01	Καλή
2	ΕΛ1300012	ΚΑΡΣΤΙΚΟ ΣΦΗΝΑΡΙΟΥ	1,24	0,15	0,15	0,00	0,00	0,00	Καλή
3	ΕΛ1300021	ΠΟΡΩΔΕΣ ΚΙΣΣΑΜΟΥ	5,34	4,53	4,07	0,45	0,01	0,00	Καλή
4	ΕΛ1300022	ΠΟΡΩΔΕΣ ΚΑΜΠΟΥ ΧΑΝΙΩΝ	49,90	35,97	35,87	0,03	0,04	0,03	Καλή
5	ΕΛ1300023	ΠΟΡΩΔΕΣ ΑΠΟΚΟΡΩΝΟΥ	21,45	5,84	4,75	1,06	0,03	0,00	Καλή

1^η Αναθεώρηση του Σχεδίου Διαχείρισης Λεκανών Απορροής Ποταμών του ΥΔ Κρήτης (ΕΛ 13)

αα	Κωδικός ΥΥΣ	Όνομασία ΥΥΣ	Μέση Ετήσια Τροφοδοσία (10 ⁶ m ³)	Μέσες Ετήσιες Απολήψεις (10 ⁶ m ³)	Άρδευση (10 ⁶ m ³)	Υδρευση (10 ⁶ m ³)	Κτηνοτροφία (10 ⁶ m ³)	Βιομηχανία (10 ⁶ m ³)	Ποσοτική Κατάσταση ΥΥΣ
6	ΕΛ1300031 ¹³	ΚΑΡΣΤΙΚΟ ΒΔ. ΛΕΥΚΩΝ ΟΡΕΩΝ (ΑΓΙΑΣ)	72,81	7,58	7,56	0,00	0,02	0,00	Καλή
7	ΕΛ1300032	ΚΑΡΣΤΙΚΟ ΒΟΡΕΙΩΝ ΛΕΥΚΩΝ ΟΡΕΩΝ (ΣΤΥΛΟΥ-ΑΡΜΕΝΩΝ)	50,17	6,26	5,14	1,08	0,04	0,00	Καλή
8	ΕΛ1300033 ¹⁴	ΚΑΡΣΤΙΚΟ ΒΑ. ΛΕΥΚΩΝ ΟΡΕΩΝ (ΚΟΥΡΝΑ-ΓΕΩΡΓΙΟΥΠΟΛΗΣ)	95,00	0,74	0,17	0,51	0,06	0,00	Καλή
9	ΕΛ1300035	ΚΑΡΣΤΙΚΟ ΓΕΩΡΓΙΟΥΠΟΛΗΣ	0,50	0,02	0,02	0,00	0,00	0,00	Καλή
10	ΕΛ1300041	ΚΑΡΣΤΙΚΟ ΑΡΜΕΝΩΝ-ΜΑΛΑΚΙΟΥ- ΜΟΥΝΤΡΟΥ-ΑΡΓΥΡΟΥΠΟΛΗΣ	14,01	1,45	0,20	1,23	0,02	0,00	Καλή
11	ΕΛ1300044	ΚΑΡΣΤΙΚΟ ΠΑΡΑΚΤΙΟ ΓΕΡΑΝΙΟΥ	6,04	0,32	0,30	0,00	0,01	0,00	Καλή
12	ΕΛ1300051	ΠΟΡΩΔΕΣ ΒΔ. ΡΕΘΥΜΝΟΥ	19,47	4,11	3,49	0,56	0,06	0,00	Καλή
13	ΕΛ1300052	ΠΟΡΩΔΕΣ ΒΑ. ΠΑΡΑΚΤΙΟΥ ΡΕΘΥΜΝΟΥ (ΚΑΜΠΟΥ ΡΕΘΥΜΝΟΥ-ΠΡΙΝΟΥ-ΠΕΡΑΜΑΤΟΣ)	10,62	7,55	5,76	1,74	0,04	0,00	Καλή
14	ΕΛ1300053	ΠΟΡΩΔΕΣ ΒΑ.ΡΕΘΥΜΝΟΥ	34,55	5,71	4,09	1,57	0,04	0,00	Καλή
15	ΕΛ1300054	ΠΟΡΩΔΕΣ ΚΕΝΤΡΙΚΟΥ ΡΕΘΥΜΝΟΥ	28,30	6,92	6,11	0,78	0,03	0,00	Καλή
16	ΕΛ1300061	ΚΑΡΣΤΙΚΟ ΤΑΛΛΙΩΝ	41,70	1,25	1,15	0,07	0,03	0,00	Καλή
17	ΕΛ1300062	ΚΑΡΣΤΙΚΟ ΒΔ. ΨΗΛΟΡΕΙΤΗ	105,96	14,04	8,86	5,07	0,11	0,00	Καλή
18	ΕΛ1300063	ΚΑΡΣΤΙΚΟ ΒΑ. ΨΗΛΟΡΕΙΤΗ	110,77	6,73	1,36	5,20	0,16	0,00	Καλή
19	ΕΛ1300064	ΚΑΡΣΤΙΚΟ ΚΕΡΗΣ-ΤΥΛΙΣΣΟΥ	1,90	2,15	0,11	2,04	0,00	0,00	Κακή
20	ΕΛ1300071	ΠΟΡΩΔΕΣ ΒΟΡΕΙΟ-ΚΕΝΤΡΙΚΗΣ ΛΕΚΑΝΗΣ ΗΡΑΚΛΕΙΟΥ	67,72	61,40	55,32	5,99	0,08	0,02	Καλή
21	ΕΛ1300072	ΠΟΡΩΔΕΣ ΠΑΡΑΚΤΙΟ ΒΟΡΕΙΟΥ ΗΡΑΚΛΕΙΟΥ	8,98	9,40	4,26	5,13	0,01	0,00	Κακή
22	ΕΛ1300101	ΠΟΡΩΔΕΣ ΚΑΣΤΕΛΙΟΥ	2,89	2,90	2,87	0,00	0,00	0,03	Κακή

¹³ Σχετικές με το ΥΥΣ είναι και οι απολήψεις ποσότητες των 14,41x10⁶ m³ που αναφέρονται στον Πίνακα 5-6 ως επιφανειακές απολήψεις των ΥΣ ΕΛ1339R000401114N, ΕΛ1339R000401115N και ΕΛ1339R000402013N. Αυτές οι επιφανειακές απολήψεις σχετίζονται άμεσα με το ΥΥΣ καθώς αφορούν τις επιφανειακές απορροές των πηγών Αγιάς και Μεσκλών.

¹⁴ Σχετικές με το ΥΥΣ είναι και οι απολήψεις ποσότητες των 8,3x10⁶ m³ που αναφέρονται στον Πίνακα 5-6 ως επιφανειακές απολήψεις των ΥΣ ΕΛ1339L000701001N και ΕΛ1339R000801021N. Αυτές οι επιφανειακές απολήψεις σχετίζονται άμεσα με το υπόγειο καθώς αφορούν τις επιφανειακές απορροές των πηγών που τροφοδοτούν τη λίμνη Κουρνά καθώς και την πηγή Αργυρούπολης.

1^η Αναθεώρηση του Σχεδίου Διαχείρισης Λεκανών Απορροής Ποταμών του ΥΔ Κρήτης (ΕΛ 13)

αα	Κωδικός ΥΥΣ	Όνομασία ΥΥΣ	Μέση Ετήσια Τροφοδοσία (10 ⁶ m ³)	Μέσες Ετήσιες Απολήψεις (10 ⁶ m ³)	Άρδευση (10 ⁶ m ³)	Υδρευση (10 ⁶ m ³)	Κτηνοτροφία (10 ⁶ m ³)	Βιομηχανία (10 ⁶ m ³)	Ποσοτική Κατάσταση ΥΥΣ
23	ΕΛ1300172	ΚΑΡΣΤΙΚΟ ΧΡΥΣΟΣΚΑΛΙΤΙΣΣΑΣ	4,45	0,01	0,01	0,00	0,00	0,00	Καλή
24	ΕΛ1300190	ΡΩΓΜΩΔΕΣ ΧΑΝΙΩΝ	54,26	9,80	4,62	5,08	0,09	0,01	Καλή
25	ΕΛ1300200	ΠΟΡΩΔΕΣ ΧΡΥΣΟΣΚΑΛΙΤΙΣΣΑΣ	2,65	0,83	0,82	0,00	0,00	0,00	Καλή
26	ΕΛ1300231	ΠΟΡΩΔΕΣ ΟΡΟΠΕΔΙΟΥ ΛΑΣΙΘΙΟΥ	8,91	7,23	7,01	0,19	0,03	0,00	Καλή
27	ΕΛ1300250	ΡΩΓΜΩΔΕΣ ΨΗΛΟΡΕΙΤΗ	30,46	5,25	3,76	1,37	0,11	0,01	Καλή
28	ΕΛ1300301	ΚΑΡΣΤΙΚΟ ΓΙΟΥΧΤΑ	1,42	0,22	0,03	0,19	0,00	0,00	Καλή
29	ΕΛ1300311	ΚΑΡΣΤΙΚΟ ΚΑΙΝΟΥΡΓΙΟΥ ΧΩΡΙΟΥ-ΣΜΑΡΙΟΥ	23,48	1,77	1,61	0,14	0,01	0,00	Καλή
30	ΕΛ1300312	ΚΑΡΣΤΙΚΟ ΠΑΡΑΚΤΙΟ ΗΡΑΚΛΕΙΟΥ-ΓΟΥΒΩΝ-ΧΕΡΣΟΝΗΣΟΥ	7,76	7,88	4,52	3,21	0,01	0,15	Κακή
31	ΕΛ1300321	ΚΑΡΣΤΙΚΟ ΠΑΡΑΚΤΙΟ ΓΡΑΜΒΟΥΣΑΣ	5,88	0,01	0,01	0,00	0,00	0,00	Καλή
32	ΕΛ1300322	ΚΑΡΣΤΙΚΟ ΠΑΡΑΚΤΙΟ ΣΠΑΘΑΣ (ΡΟΔΩΠΟΥ)	18,80	0,63	0,59	0,03	0,01	0,00	Καλή
33	ΕΛ1300323	ΚΑΡΣΤΙΚΟ ΠΑΡΑΚΤΙΟ ΑΚΡΩΤΗΡΙΟΥ (ΣΟΥΔΑΣ)	16,25	1,57	1,56	0,00	0,01	0,00	Καλή
34	ΕΛ1300324	ΚΑΡΣΤΙΚΟ ΠΑΡΑΚΤΙΟ ΑΠΟΚΟΡΩΝΑ	11,25	0,34	0,33	0,00	0,01	0,00	Καλή
ΛΑΠ Ρεμάτων Νοτίου Τμήματος Χανίων – Ρεθύμνου - Ηρακλείου (ΕΛ1340)									
35	ΕΛ1300034	ΚΑΡΣΤΙΚΟ ΝΟΤΙΩΝ ΛΕΥΚΩΝ ΟΡΕΩΝ	290,35	24,01	11,77	12,16	0,08	0,00	Καλή
36	ΕΛ1300042	ΚΑΡΣΤΙΚΟ ΚΑΛΛΙΚΡΑΤΗ-ΑΣΙΔΕΡΩΤΑ	34,26	0,26	0,23	0,00	0,02	0,00	Καλή
37	ΕΛ1300043	ΚΑΡΣΤΙΚΟ ΚΕΔΡΟΥ	39,44	0,43	0,30	0,11	0,01	0,00	Καλή
38	ΕΛ1300055	ΠΟΡΩΔΕΣ ΝΟΤΙΟΥ ΡΕΘΥΜΝΟΥ	10,18	4,51	4,50	0,00	0,00	0,00	Καλή
39	ΕΛ1300065 ¹⁵	ΚΑΡΣΤΙΚΟ ΝΑ. ΨΗΛΟΡΕΙΤΗ	103,94	1,08	0,72	0,27	0,10	0,00	Καλή
40	ΕΛ1300081	ΠΟΡΩΔΕΣ ΤΥΜΠΑΚΙΟΥ	6,53	6,37	6,36	0,00	0,01	0,00	Καλή
41	ΕΛ1300082	ΠΟΡΩΔΕΣ ΠΑΡΑΚΤΙΟ ΤΥΜΠΑΚΙΟΥ	0,63	0,99	0,99	0,00	0,00	0,00	Κακή
42	ΕΛ1300083	ΠΟΡΩΔΕΣ ΜΟΙΡΩΝ	10,06	17,13	16,93	0,19	0,01	0,00	Κακή
43	ΕΛ1300084	ΠΟΡΩΔΕΣ ΓΑΛΙΑΣ-ΒΑΓΙΩΝΙΑΣ-ΑΣΗΜΙΟΥ	30,06	29,61	29,50	0,06	0,03	0,02	Καλή
44	ΕΛ1300085	ΠΟΡΩΔΕΣ ΜΕΣΟΧΩΡΙΟΥ	9,48	9,19	8,79	0,39	0,01	0,00	Καλή

¹⁵ Σχετικές με το ΥΥΣ είναι και οι απολήψιμες ποσότητες των $5,9 \times 10^6 \text{ m}^3$ που αναφέρονται στον Πίνακα 5-6 ως επιφανειακές απολήψεις του ΥΣ ΕΛ1340R000204125N καθώς αφορούν εκφορτίσεις του ορεινού όγκου του Ψηλορείτη μέσω διαφόρων πηγών, όπως αυτή του Ζαρού.

1^η Αναθεώρηση του Σχεδίου Διαχείρισης Λεκανών Απορροής Ποταμών του ΥΔ Κρήτης (ΕΛ 13)

αα	Κωδικός ΥΥΣ	Όνομασία ΥΥΣ	Μέση Ετήσια Τροφοδοσία (10 ⁶ m ³)	Μέσες Ετήσιες Απολήψεις (10 ⁶ m ³)	Άρδευση (10 ⁶ m ³)	Υδρευση (10 ⁶ m ³)	Κτηνοτροφία (10 ⁶ m ³)	Βιομηχανία (10 ⁶ m ³)	Ποσοτική Κατάσταση ΥΥΣ
45	ΕΛ1300086	ΠΟΡΩΔΕΣ ΜΕΣΑΡΑΣ-ΝΟΤΙΟΥ ΗΡΑΚΛΕΙΟΥ	64,01	62,09	59,33	2,61	0,12	0,02	Καλή
46	ΕΛ1300091	ΚΑΡΣΤΙΚΟ ΠΟΜΠΙΑΣ-ΑΛΗΘΙΝΗΣ	2,88	0,27	0,26	0,00	0,00	0,00	Καλή
47	ΕΛ1300092	ΚΑΡΣΤΙΚΟ ΠΥΡΓΟΥ-ΧΑΡΑΚΑ-ΦΟΥΡΝΟΦΑΡΑΓΓΟΥ	5,75	0,37	0,11	0,25	0,01	0,00	Καλή
48	ΕΛ1300093	ΚΑΡΣΤΙΚΟ ΠΑΡΑΚΤΙΟ ΑΣΤΕΡΟΥΣΙΩΝ	19,64	0,12	0,10	0,00	0,02	0,00	Καλή
49	ΕΛ1300102	ΠΟΡΩΔΕΣ ΡΟΥΣΟΧΩΡΙΩΝ	0,95	0,98	0,71	0,27	0,00	0,00	Κακή
50	ΕΛ1300111	ΚΑΡΣΤΙΚΟ ΔΥΤΙΚΗΣ ΔΙΚΤΗΣ	53,71	0,67	0,42	0,19	0,06	0,00	Καλή
51	ΕΛ1300171	ΚΑΡΣΤΙΚΟ ΠΑΛΑΙΟΧΩΡΑΣ	9,59	0,37	0,23	0,13	0,01	0,00	Καλή
52	ΕΛ1300173	ΚΑΡΣΤΙΚΟ ΚΑΝΤΑΝΟΥ	6,57	0,07	0,07	0,00	0,00	0,00	Καλή
53	ΕΛ1300180	ΠΟΡΩΔΕΣ ΦΡΑΓΚΟΚΑΣΤΕΛΟΥ	0,84	0,39	0,39	0,00	0,00	0,00	Καλή
54	ΕΛ1300210	ΡΩΓΜΩΔΕΣ ΡΕΘΥΜΝΟΥ	20,68	1,83	1,70	0,07	0,07	0,00	Καλή
55	ΕΛ1300220	ΡΩΓΜΩΔΕΣ ΑΣΤΕΡΟΥΣΙΩΝ	18,57	4,83	4,10	0,61	0,07	0,06	Καλή
56	ΕΛ1300232	ΠΟΡΩΔΕΣ ΕΜΠΑΡΟΥ-ΠΑΝΑΓΙΑΣ	1,52	1,36	1,27	0,09	0,00	0,00	Καλή
57	ΕΛ1300270	ΠΟΡΩΔΕΣ ΓΑΥΔΟΥ	0,15	0,04	0,02	0,03	0,00	0,00	Κακή
58	ΕΛ1300280	ΚΑΡΣΤΙΚΟ ΓΑΥΔΟΥ	1,35	0,01	0,01	0,00	0,00	0,00	Καλή
59	ΕΛ1300290	ΡΩΓΜΩΔΕΣ ΓΙΟΥΧΤΑΣ-ΘΕΥ ΚΕΦΑΛΙ (ΔΑΜΑΝΙΩΝ - ΛΑΡΑΝΙΟΥ)	2,48	0,53	0,44	0,06	0,02	0,00	Καλή
60	ΕΛ1300302	ΚΑΡΣΤΙΚΟ ΔΑΜΑΝΙΩΝ-ΛΑΡΑΝΙΟΥ	0,80	0,03	0,03	0,00	0,00	0,00	Καλή
61	ΕΛ1300330	ΚΑΡΣΤΙΚΟ ΓΥΨΩΝ ΚΡΗΤΗΣ	6,32	1,93	1,93	0,00	0,00	0,00	Καλή
ΛΑΠ Ρεμάτων Ανατολικής Κρήτης (ΕΛ1341)									
62	ΕΛ1300112	ΚΑΡΣΤΙΚΟ ΜΑΛΙΩΝ-ΣΕΛΕΝΑΣ	44,27	6,47	0,77	5,64	0,02	0,03	Καλή
63	ΕΛ1300113	ΚΑΡΣΤΙΚΟ ΒΑ. ΔΙΚΤΗΣ	44,33	3,62	0,85	2,74	0,02	0,00	Καλή
64	ΕΛ1300114	ΚΑΡΣΤΙΚΟ ΛΑΚΩΝΙΩΝ-ΑΛΜΥΡΟΥ ΑΓ. ΝΙΚΟΛΑΟΥ	15,88	7,11	1,72	5,38	0,01	0,00	Καλή
65	ΕΛ1300115	ΚΑΡΣΤΙΚΟ ΦΟΥΡΝΗΣ-ΕΛΟΥΝΤΑΣ	25,72	3,73	0,76	2,95	0,02	0,00	Καλή
66	ΕΛ1300116	ΚΑΡΣΤΙΚΟ ΠΑΡΑΚΤΙΟ ΣΙΣΙΟΥ-ΜΙΛΑΤΟΥ-ΕΛΟΥΝΤΑΣ	25,46	2,33	2,31	0,00	0,01	0,00	Καλή
67	ΕΛ1300117	ΚΑΡΣΤΙΚΟ ΑΝΑΤΟΛΙΚΗΣ-ΝΟΤΙΑΣ ΔΙΚΤΗΣ	48,48	20,48	17,84	2,62	0,03	0,00	Καλή
68	ΕΛ1300121	ΠΟΡΩΔΕΣ ΙΕΡΑΠΕΤΡΑΣ-ΚΕΝΤΡΙΟΥ	6,31	6,10	6,09	0,00	0,00	0,00	Καλή

1^η Αναθεώρηση του Σχεδίου Διαχείρισης Λεκανών Απορροής Ποταμών του ΥΔ Κρήτης (ΕΛ 13)

αα	Κωδικός ΥΥΣ	Όνομασία ΥΥΣ	Μέση Ετήσια Τροφοδοσία (10 ⁶ m ³)	Μέρες Ετήσιες Απολήψεις (10 ⁶ m ³)	Άρδευση (10 ⁶ m ³)	Υδρευση (10 ⁶ m ³)	Κτηνοτροφία (10 ⁶ m ³)	Βιομηχανία (10 ⁶ m ³)	Ποσοτική Κατάσταση ΥΥΣ
69	ΕΛ1300122	ΠΟΡΩΔΕΣ ΠΑΧΕΙΑΣ ΑΜΜΟΥ-ΚΑΛΟΥ ΧΩΡΙΟΥ	5,06	4,96	4,86	0,10	0,00	0,00	Καλή
70	ΕΛ1300123	ΠΟΡΩΔΕΣ ΙΕΡΑΠΕΤΡΑΣ-ΚΑΛΟΥ ΧΩΡΙΟΥ	32,58	17,77	17,69	0,01	0,06	0,00	Καλή
71	ΕΛ1300124	ΠΟΡΩΔΕΣ ΜΥΡΤΟΥ	0,57	0,52	0,52	0,00	0,00	0,00	Καλή
72	ΕΛ1300131 ¹⁶	ΚΑΡΣΤΙΚΟ ΟΡΝΟΥ	17,13	6,89	5,82	1,07	0,00	0,00	Καλή
73	ΕΛ1300132	ΚΑΡΣΤΙΚΟ ΠΑΡΑΚΤΙΟ ΜΑΛΑΥΡΑΣ-ΠΑΧΕΙΑΣ ΑΜΜΟΥ	5,81	0,30	0,29	0,00	0,00	0,00	Καλή
74	ΕΛ1300133	ΚΑΡΣΤΙΚΟ ΘΡΥΠΤΗΣ	13,59	0,51	0,51	0,00	0,00	0,00	Καλή
75	ΕΛ1300134	ΚΑΡΣΤΙΚΟ ΠΕΥΚΩΝ - ΜΑΡΩΝΙΑΣ	10,12	0,23	0,23	0,00	0,00	0,00	Καλή
76	ΕΛ1300141	ΠΟΡΩΔΕΣ ΣΗΤΕΙΑΣ-ΠΑΠΑΓΙΑΝΝΑΔΩΝ-ΑΓΙΑΣ ΤΡΙΑΔΑΣ	13,01	9,23	8,76	0,47	0,00	0,00	Καλή
77	ΕΛ1300142	ΠΟΡΩΔΕΣ ΚΟΥΤΣΟΥΡΑ-ΜΑΚΡΥΓΙΑΛΟΥ	13,04	7,65	7,33	0,31	0,01	0,00	Καλή
78	ΕΛ1300143	ΠΟΡΩΔΕΣ ΣΚΟΠΗΣ-ΣΗΤΕΙΑΣ	7,33	6,34	6,33	0,00	0,01	0,00	Καλή
79	ΕΛ1300144	ΠΟΡΩΔΕΣ ΓΟΥΔΟΥΡΑ	0,32	0,34	0,34	0,00	0,00	0,00	Κακή
80	ΕΛ1300151	ΚΑΡΣΤΙΚΟ ΟΡΕΩΝ ΖΑΚΡΟΥ	36,57	3,66	3,52	0,13	0,01	0,00	Καλή
81	ΕΛ1300152	ΚΑΡΣΤΙΚΟ ΒΑ. ΑΠΟΛΗΞΕΩΝ ΟΡΕΩΝ ΖΑΚΡΟΥ	14,21	0,17	0,17	0,00	0,01	0,00	Καλή
82	ΕΛ1300153	ΚΑΡΣΤΙΚΟ ΠΑΡΑΚΤΙΟ ΑΝΑΤΟΛΙΚΩΝ ΑΠΟΛΗΞΕΩΝ ΟΡΕΩΝ ΖΑΚΡΟΥ	21,51	0,48	0,42	0,05	0,01	0,00	Καλή
83	ΕΛ1300154	ΚΑΡΣΤΙΚΟ ΟΡΕΩΝ ΠΗΓΗΣ ΖΟΥ	5,68	0,29	0,29	0,00	0,00	0,00	Καλή
84	ΕΛ1300161	ΠΟΡΩΔΕΣ ΦΟΙΝΙΚΟΔΑΣΟΥΣ ΒΑΪ	0,25	0,24	0,24	0,00	0,00	0,00	Καλή
85	ΕΛ1300162	ΠΟΡΩΔΕΣ ΜΟΝΗΣ ΤΟΠΛΟΥ-ΠΑΛΑΙΚΑΣΤΡΟΥ-ΞΗΡΟΚΑΜΠΟΥ	8,79	7,09	6,93	0,15	0,01	0,00	Καλή
86	ΕΛ1300233	ΠΟΡΩΔΕΣ ΑΝΩ ΒΙΑΝΝΟΥ	0,33	0,21	0,12	0,08	0,00	0,00	Καλή
87	ΕΛ1300234	ΠΟΡΩΔΕΣ ΚΕΡΑΤΟΚΑΜΠΟΥ-ΑΡΒΗΣ	3,03	2,72	2,71	0,00	0,00	0,00	Καλή
88	ΕΛ1300240	ΡΩΓΜΩΔΕΣ ΔΙΚΤΗΣ	28,61	8,27	7,28	0,91	0,07	0,01	Καλή

¹⁶ Σχετικές με το ΥΥΣ είναι και οι απολήψιμες ποσότητες των 4,5x10⁶ m³ που αναφέρονται στον Πίνακα 5-6 ως επιφανειακές απολήψεις των ΥΣ ΕΛ1341RL00501001Η (Τ.Λ. Μπραμιανών) ως μεταφορά νερού.

1^η Αναθεώρηση του Σχεδίου Διαχείρισης Λεκανών Απορροής Ποταμών του ΥΔ Κρήτης (ΕΛ 13)

αα	Κωδικός ΥΥΣ	Όνομασία ΥΥΣ	Μέση Ετήσια Τροφοδοσία (10 ⁶ m ³)	Μέσες Ετήσιες Απολήψεις (10 ⁶ m ³)	Αρδευση (10 ⁶ m ³)	Υδρευση (10 ⁶ m ³)	Κτηνοτροφία (10 ⁶ m ³)	Βιομηχανία (10 ⁶ m ³)	Ποσοτική Κατάσταση ΥΥΣ
89	ΕΛ1300260	ΡΩΓΜΩΔΕΣ ΟΡΕΩΝ ΖΑΚΡΟΥ	5,76	1,23	1,17	0,05	0,01	0,00	Καλή
90	ΕΛ1300320	ΡΩΓΜΩΔΕΣ ΟΡΝΟΥ-ΘΡΥΠΤΗΣ	9,55	2,55	2,28	0,26	0,01	0,00	Καλή
91	ΕΛ1300340	ΝΗΣΙΔΕΣ ΚΡΗΤΗΣ	5,89	0,02	0,01	0,00	0,01	0,00	Καλή

Με βάση τον παραπάνω πίνακα και σε συνδυασμό με το γεγονός ότι το μεγαλύτερο ποσοστό των απολήψεων (83%) από τα ΥΥΣ του ΥΔ Κρήτης (ΕΛ13), γίνεται για αρδευτικούς σκοπούς. Στον παρακάτω χάρτη, φαίνεται η κατανομή των υπόγειων απολήψεων ανά υπόγειο ΥΣ, η οποία σε συνδυασμό με τον χάρτη 5-5 δείχνει ότι ακολουθεί την κατανομή των καλλιεργούμενων εκτάσεων.



Χάρτης 5-6 Κατανομή συνολικών απολήψεων ανά ΥΥΣ ΥΔ Κρήτης (ΕΛ13)

5.4.3 Απολήψεις ύδατος λόγω αντλησιοταμιευτικών-υβριδικών σταθμών

Οι υβριδικοί σταθμοί με αντλησιοταμίευση θεωρούνται ως περισσότερο φιλικό προς το περιβάλλον σε σύγκριση με άλλους σταθμούς παραγωγής ενέργειας. Ορισμένες από τις σημαντικότερες επιπτώσεις των σταθμών αυτών, οι οποίες και θα πρέπει να λαμβάνονται υπόψη στο σχεδιασμό τους αλλά και στην επιλογή των κατάλληλων μέτρων μετριασμού ή αποφυγής των αρνητικών επιπτώσεων σχετίζονται με τις προκαλούμενες αλλαγές στη ροή των ποταμών, την ποιότητα του νερού, τις επιπτώσεις στη βιοποικιλότητα και κυρίως τη διακοπή της ελευθεροεπικοινωνίας της ιχθυοπανίδας, λόγω της κατασκευής του ταμειυτήρα (IRENA 2012).

Σύμφωνα με τη Διεθνή ένωση υδροηλεκτρικής ενέργειας (iha) οι επιπτώσεις ενός σταθμού στο υδρολογικό καθεστώς μιας περιοχής συχνά αναφέρονται ως «αποτύπωμα νερού» (water footprint) και αφορά κυρίως στην ποσότητα του νερού που απαιτείται για την παραγωγή μιας μονάδας ενέργειας. Το νερό που χρησιμοποιείται ως μέσο για την παραγωγή υδροηλεκτρικής ενέργειας επιστρέφεται στο υδάτινο σώμα από το οποίο

1^η Αναθεώρηση του Σχεδίου Διαχείρισης Λεκανών Απορροής Ποταμών του ΥΔ Κρήτης (ΕΛ 13)

αντλήθηκε και μπορεί να χρησιμοποιηθεί για άλλους σκοπούς (άρδευση κλπ). Ωστόσο, ένα τμήμα του νερού που καταναλώνεται δεν επιστρέφεται, καθώς χάνεται μέσω των απωλειών εξάτμισης. Αυτό μπορεί να επιφέρει, έστω και μικρής κλίμακας, αλλαγές στην ποσότητα του νερού που είναι διαθέσιμο στο υδάτινο σώμα. Άλλες επιπτώσεις των σταθμών στην ποιότητα του νερού σχετίζονται με τις προκαλούμενες αλλαγές στη θερμοκρασία του νερού που επιστρέφεται στο υδάτινο σώμα, αλλά και στα πρότυπα κυκλοφορίας του νερού (αλλαγή ταχύτητας και κατεύθυνσης) (Bakken 2011).

Η επιστροφή νερού μεγαλύτερης θερμοκρασίας και οι προκαλούμενες αλλαγές στα πρότυπα κυκλοφορίας του νερού μπορούν να οδηγήσουν σε μείωση των συγκεντρώσεων οξυγόνου, στην απελευθέρωση φωσφόρου από το ίζημα ή ακόμα και σε αλλαγές της θερμικής στρωμάτωσης των λιμνών, με αρνητικές επιπτώσεις στους οργανισμούς, επηρεάζοντας την κατακόρυφη κατανομή τους. Σε ακραίες περιπτώσεις, η παροχή νερού μεγαλύτερης θερμοκρασίας μπορεί να επηρεάσει αρνητικά τους μικροοργανισμούς, τα βενθικά ασπόνδυλα και την κατανομή πολλών ειδών ιχθυοπανίδας, εφόσον ξεπεραστούν τα ανώτερα όρια ανοχής τους (Mondia 2010).

Σύμφωνα με το Μητρώο Αδειών της Ρυθμιστικής Αρχής Ενέργειας, οι εν ισχύ άδειες παραγωγής ηλεκτρικής ενέργειας υβριδικών σταθμών στο ΥΔ 13 (ενημέρωση Μάρτιος 2017) ανέρχονται σε 14 (δεν έχει μέχρι σήμερα λειτουργήσει κάποιος από αυτούς). Το σύνολο των αδειών αυτών αφορά σε υβριδικούς σταθμούς με αντλιοσταμείωση. Επίσης, σε διαδικασία αξιολόγησης βρίσκονται 9 ακόμη αιτήσεις που αφορούν σε υβριδικά με αντλιοσταμείωση (πλην φωτοβολταϊκών, συσσωρευτών κ.λπ.). Από τους σταθμούς με Άδεια Παραγωγής, μόνο ένας σχετίζεται **με άμεση χρήση υδατικών πόρων από καθορισμένα επιφανειακά ΥΣ (ΕΥΣ) του ΣΔΛΑΠ**. Πρόκειται για το σταθμό με άδεια παραγωγής ΑΔ-02429, ο οποίος ως κάτω ταμιευτήρα θα χρησιμοποιεί το Φράγμα Ποταμών.

Οι υβριδικοί σταθμοί με αντλιοσταμείωση μπορεί να αποτελέσουν πίεση για τους υδατικούς πόρους. Ωστόσο, για την ακριβή αξιολόγηση των επιπτώσεών τους απαιτούνται αναλυτικά στοιχεία τα οποία θα πρέπει να αξιολογηθούν υπό το πρίσμα της Οδηγίας 2000/60/ΕΚ και της νέας μεθοδολογίας που έχει αναπτυχθεί στο πλαίσιο της παρούσας αναθεώρησης «Προσδιορισμός των “εξαιρέσεων” της παραγράφου 7, του Άρθρου 4 της Οδηγίας 2000/60/ΕΚ (4.7), περί νέων τροποποιήσεων”.

1^η Αναθεώρηση του Σχεδίου Διαχείρισης Λεκανών Απορροής Ποταμών του ΥΔ Κρήτης (ΕΛ 13)

5.5 Λοιπές Πιέσεις

Στην παρούσα ενότητα συγκεντρώνονται στοιχεία για τα υπόλοιπα είδη πιέσεων που εξετάστηκαν στο πλαίσιο του Αναλυτικού Κειμένου Τεκμηρίωσης «Ανάλυση ανθρωπογενών πιέσεων και των επιπτώσεών τους στα επιφανειακά και στα υπόγεια υδατικά συστήματα». Οι λοιπές πιέσεις περιλαμβάνουν επιγραμματικά:

- Απορροές από εξορυκτικές δραστηριότητες (ορυχεία, μεταλλεία)
- Μονάδες αφαλάτωσης
- Λιμάνια - Μαρίνες - Ναυσιπλοΐα
- Τεχνητός εμπλουτισμός των υπογείων υδάτων

Απορροές από εξορυκτικές δραστηριότητες (ορυχεία, μεταλλεία)

Στην πλειονότητα των ενεργών λατομείων του ΥΔ γίνεται εξόρυξη αδρανών υλικών, με τα περισσότερα να εντοπίζονται εντός λατομικών περιοχών. Τα αδρανή υλικά που εξορύσσονται περιλαμβάνουν μαρμαροψηφίδα, μαρμαρόσκονη, δομικούς λίθους κ.ά.

Στα λατομεία βιομηχανικών ορυκτών του ΥΔ γίνεται κυρίως εξόρυξη γύψου, αργίλου κεραμοποιίας και τσιμεντοβιομηχανίας, πυριτόλιθου κλπ. Τα μεγαλύτερα λατομεία βιομηχανικών ορυκτών αφορούν σε επιφανειακά ορυχεία γύψου, με τα σημαντικότερα να βρίσκονται στη θέση Όρμος Στομίου Βάθης (ΕΛ1339) και Αλτσι (ΕΛ1341).

Τα ενεργά λατομεία μαρμάρου και σχιστολιθικών πλακών καταλαμβάνουν γενικώς μικρή έκταση, με το μεγαλύτερο λατομείο μαρμάρου να βρίσκεται στη θέση Χορδάκι της Δ.Ε. Ακρωτηρίου Χανίων (ΕΛ1339).

Μονάδες αφαλάτωσης

Στο ΥΔ Κρήτης (ΕΛ13) οι μεγαλύτερες εν λειτουργία αφαλατώσεις είναι της ΔΕΥΑ Μαλεβιζίου και της εταιρείας ΥΔΡΟΜΙΝΩΙΚΗ ΑΕ που βρίσκεται στη ΒΙΠΕ Ηρακλείου. Και οι δύο αυτές μονάδες χωροθετούνται εντός της ΛΑΠ ΕΛ1339.

Η ΔΕΥΑ Μαλεβιζίου λειτουργεί μονάδα αφαλάτωσης (RO) δυναμικότητας 2.000 m³/ημέρα. Το νερό αντλείται από γεωτρήσεις της περιοχής (ΥΥΣ ΕΛ1300064 - Καρστικό Κέρης-Τυλίσσου) και το αλμόλιπο απορρίπτεται στη θάλασσα (παράκτιο ΥΣ ΕΛ1339C0007N - Ευρύτερος κόλπος Ηρακλείου)

Η μονάδα της ΥΔΡΟΜΙΝΩΙΚΗ ΑΕ λειτουργεί εντός της ΒΙΠΕ Ηρακλείου με την μέθοδο της αντίστροφης όσμωσης και με δυναμικότητα επεξεργασίας 6.250 m³/ημέρα ακατέργαστου νερού και παραγωγής 5.000 m³/ημέρα πόσιμου νερού. Η πρώτη ύλη (ακατέργαστο υφάλμυρο νερό) αντλείται από γεωτρήσεις στη ΔΕ Αλικαρνασσού (ΥΥΣ ΕΛ1300072). Το αλμόλιπο μέσω γεώτρησης απόρριψης συμπυκνώματος, διατίθεται απευθείας στον υπόγειο υδροφόρα της περιοχής της μονάδας (ΥΥΣ ΕΛ1300072 - Πορώδες Παράκτιο Βορείου Ηρακλείου).

1^η Αναθεώρηση του Σχεδίου Διαχείρισης Λεκανών Απορροής Ποταμών του ΥΔ Κρήτης (ΕΛ 13)

Λιμάνια - Μαρίνες - Ναυσιπλοΐα

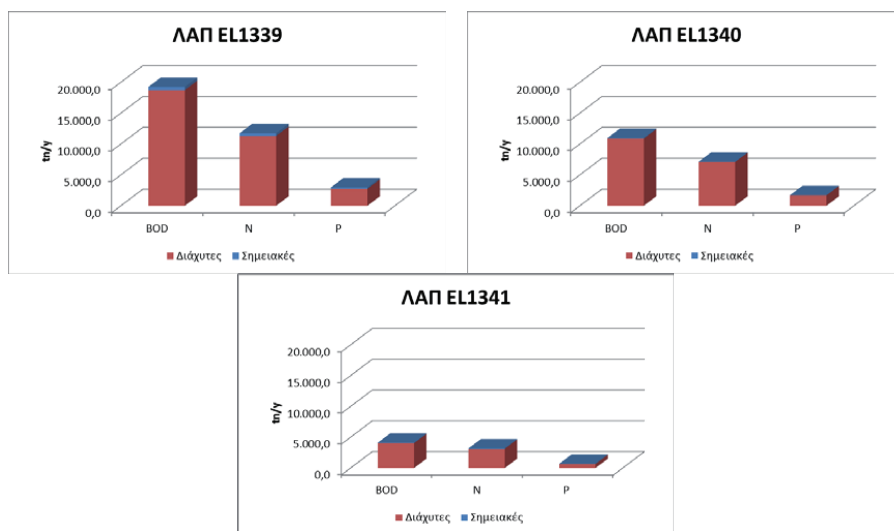
Κατά μήκος της ακτογραμμής του ΥΔ Κρήτης υπάρχει πλήθος λιμενικών εγκαταστάσεων, οι οποίες αφορούν κυρίως σε λιμένες τοπικής σημασίας, αλιευτικά καταφύγια και μαρίνες. Το κύριο λιμενικό σύστημα της Κρήτης περιλαμβάνει 2 Λιμένες Διεθνούς Ενδιαφέροντος, 1 Λιμένα Εθνικής Σημασίας και 2 Λιμένες Μείζονος Ενδιαφέροντος (διοικητικού επιπέδου). Στην ακτογραμμή της ΛΑΠ ΕΛ1339 εντοπίζονται οι περισσότερες λιμενικές εγκαταστάσεις, σε σύγκριση με τις άλλες δύο Λεκάνες Απορροής του ΥΔ. Στη συγκεκριμένη ακτογραμμή εντοπίζονται 2 Λιμένες Διεθνούς Ενδιαφέροντος, 1 Λιμένα Εθνικής Σημασίας και πλήθος μικρότερων λιμενικών εγκαταστάσεων. Στην ακτογραμμή της ΛΑΠ ΕΛ1340 εντοπίζεται πλήθος λιμενικών εγκαταστάσεων που αφορούν σε λιμένες τοπικής σημασίας. Στην ακτογραμμή της ΛΑΠ ΕΛ1341 απαντά πλήθος λιμένων, μαρίνων και αλιευτικών καταφυγίων και 2 λιμένες Μείζονος Ενδιαφέροντος.

Τεχνητός εμπλουτισμός των υπογείων υδάτων

Στο ΥΔ της Κρήτης, έχουν υλοποιηθεί αρκετά έργα εμπλουτισμού με κυριότερα αυτά της πεδινής περιοχής της Δυτικής Μεσσαράς και του υδροφόρου συστήματος Πορώδες Μύρτου ενώ διάσπαρτα υπάρχουν αρκετά έργα μικρής κλίμακας που δρουν σε τοπικό επίπεδο ενισχυτικά στον υδροφόρο.

5.6 Συγκεντρωτικά στοιχεία πιέσεων

Από τις επιμέρους πηγές ρύπανσης των σημειακών, των διάχυτων πιέσεων και των άλλων ειδών ανθρωπογενών πιέσεων προκύπτουν, όπως φαίνεται από το παρακάτω σχήμα, οι συνολικές τελικές ετήσιες ποσότητες ρυπαντικών φορτίων BOD, N και P που παράγονται στην περιοχή μελέτης.



Σχήμα 5-11 Συνολικά ετήσια επιφανειακά φορτία BOD, N και P που παράγονται στις ΛΑΠ του ΥΔ Κρήτης (ΕΛ13) από όλες τις πηγές ρύπανσης

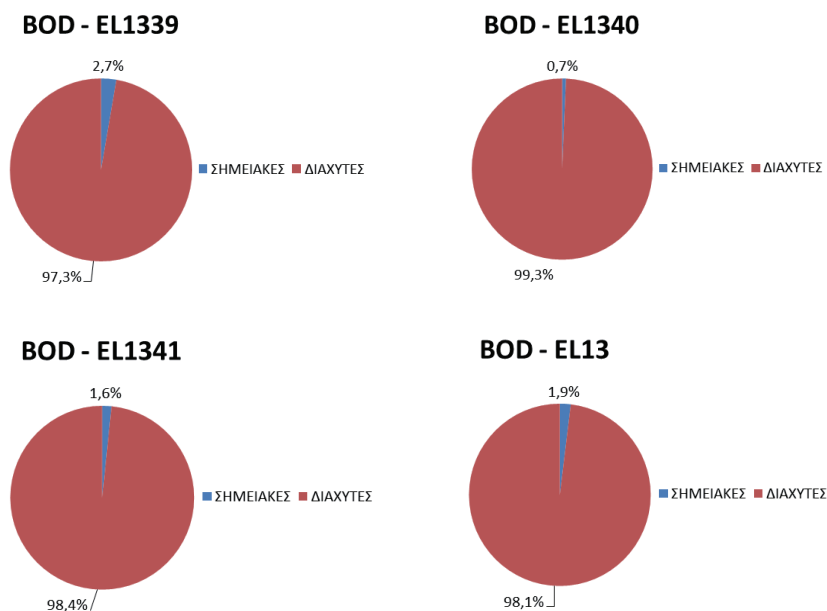
1^η Αναθεώρηση του Σχεδίου Διαχείρισης Λεκανών Απορροής Ποταμών του ΥΔ Κρήτης (ΕΛ 13)

Στις ΛΑΠ του Υδατικού Διαμερίσματος της Κρήτης τα συνολικά ετήσια επιφανειακά φορτία που προκύπτουν από το άθροισμα των επιμέρους διάχυτων, σημειακών και άλλων ανθρωπογενών πιέσεων είναι 34.292 τόνοι/έτος BOD, 22.011 τόνοι/έτος N και 5.348 τόνοι/έτος P.

Πίνακας 5-10 Συνολικά ετήσια επιφανειακά φορτία BOD, N και P που παράγονται από όλες τις πηγές ρύπανσης στις ΛΑΠ του ΥΔ Κρήτης (ΕΛ13)

Πηγή Ρύπανσης	BOD (τόνοι/ έτος)	N (τόνοι/ έτος)	P (τόνοι/ έτος)
ΛΑΠ Ρεμάτων Βορείου Τμήματος Χανίων-Ρεθύμνου-Ηρακλείου (ΕΛ1339)			
Σημειακή	519,29	430,75	225,29
Διάχυτη	18720,31	11295,88	2741,12
ΣΥΝΟΛΑ	19.239,60	11.726,63	2.966,41
ΛΑΠ Ρεμάτων Νοτίου Τμήματος Χανίων-Ρεθύμνου-Ηρακλείου (ΕΛ1340)			
Σημειακή	74,40	31,31	11,71
Διάχυτη	10874,68	7070,98	1686,31
ΣΥΝΟΛΑ	10.949,08	7.102,29	1.698,03
ΛΑΠ Ρεμάτων Ανατολικής Κρήτης (ΕΛ1340)			
Σημειακή	66,30	61,10	21,20
Διάχυτη	4036,59	3120,90	661,93
Σημειακή	4.102,89	3.181,99	683,13
ΣΥΝΟΛΟ ΥΔ	34.291,58	22.010,91	5.347,57

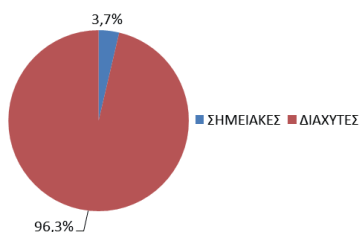
Παρακάτω παρουσιάζονται για κάθε Λεκάνη Απορροής τα τελικά ετήσια ποσοστά ρύπανσης BOD, N, και P για κάθε είδους πηγή ρύπανσης (διάχυτη, σημειακή ή άλλου είδους ανθρωπογενής πίεση).



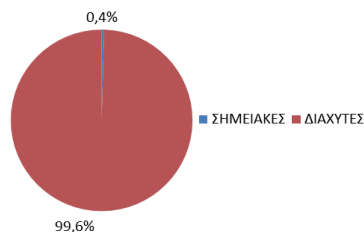
Σχήμα 5-12 Κατανομή τελικής ετήσιας επιφανειακής επιβάρυνσης BOD από το σύνολο των πηγών ρύπανσης στο ΥΔ Κρήτης (ΕΛ13)

1^η Αναθεώρηση του Σχεδίου Διαχείρισης Λεκανών Απορροής Ποταμών του ΥΔ Κρήτης (EL13)

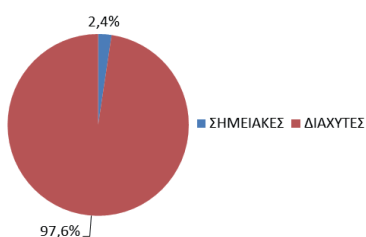
N - EL1339



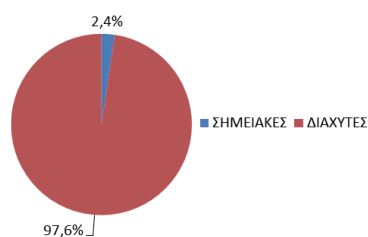
N - EL1340



N - EL1341

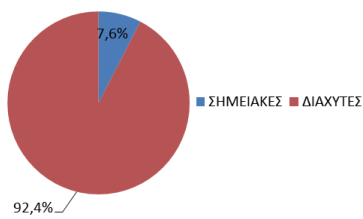


N - EL13

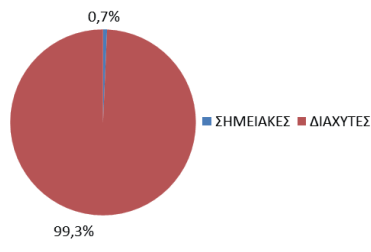


Σχήμα 5-13 Κατανομή τελικής ετήσιας επιφανειακής επιβάρυνσης N από το σύνολο των πηγών ρύπανσης στο ΥΔ Κρήτης (EL13)

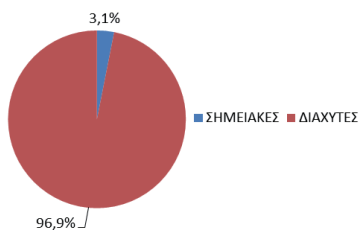
P - EL1339



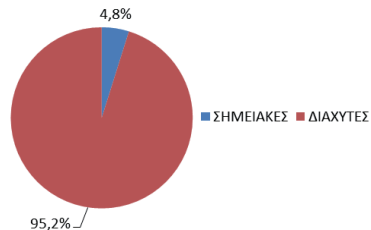
P - EL1340



P - EL1341



P - EL13



Σχήμα 5-14 Κατανομή τελικής ετήσιας επιφανειακής επιβάρυνσης P από το σύνολο των πηγών ρύπανσης στο ΥΔ Κρήτης (EL13)

Για τον υπολογισμό της συγκέντρωσης των ρύπων από διάχυτες, σημειακές και λοιπές πηγές ρύπανσης, εισήχθη η έννοια της διάλυσης. Η διάλυση έχει υπολογιστεί ως η ποσότητα των συνολικών ετήσιων ρύπων προς το αντίστοιχο νερό διάλυσης (mg/lt). Τα

1^η Αναθεώρηση του Σχεδίου Διαχείρισης Λεκανών Απορροής Ποταμών του ΥΔ Κρήτης (ΕΛ 13)

αποτελέσματα απορρίψεων των ρύπων σε (mg/l) για τις ΛΑΠ του Υδατικού Διαμερίσματος Κρήτης παρουσιάζονται στο παρακάτω σχήμα.



Χάρτης 5-7 Ετήσια διάλυση BOD (mg/l) από το σύνολο των πηγών ρύπανσης στο ΥΔ Κρήτης (ΕΛ13)



Χάρτης 5-8 Ετήσια διάλυση N (mg/l) από το σύνολο των πηγών ρύπανσης στο ΥΔ Κρήτης (ΕΛ13)



Χάρτης 5-9 Ετήσια διάλυση P (mg/l) από το σύνολο των πηγών ρύπανσης στο ΥΔ Κρήτης (ΕΛ13)

1^η Αναθεώρηση του Σχεδίου Διαχείρισης Λεκανών Απορροής Ποταμών του ΥΔ Κρήτης (ΕΛ 13)

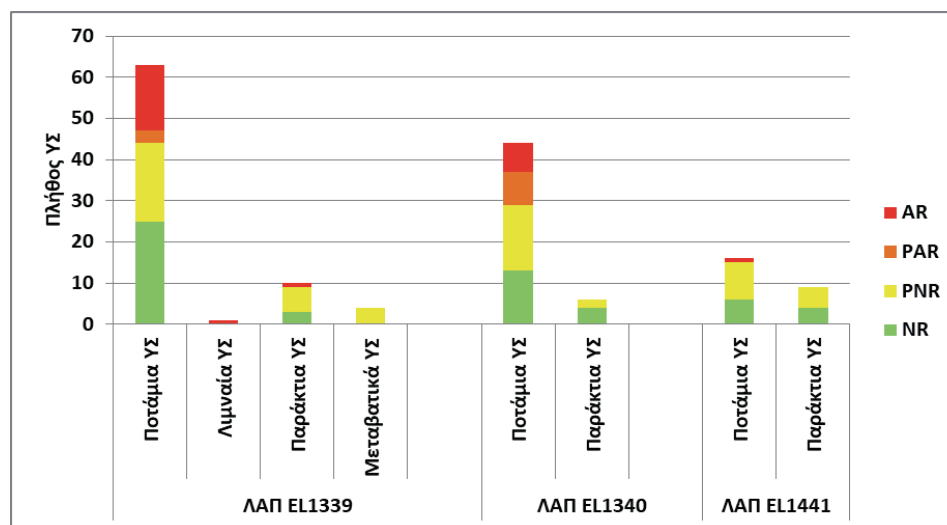
5.7 Εκτίμηση Επιπτώσεων

5.7.1 Εκτίμηση των επιπτώσεων στα επιφανειακά υδατικά συστήματα

Κατά την εκτίμηση των επιπτώσεων και το χαρακτηρισμό των ΥΣ με βάση την πιθανότητα επίτευξης των περιβαλλοντικών στόχων της Οδηγίας συναξιολογούνται ανά υδατικό σύστημα τα ακόλουθα:

- Η ένταση της πίεσης από πηγές ρύπανσης και απολήψεις: υψηλή (Η), μεσαία (Μ), χαμηλή (L)
- Τα διαθέσιμα δεδομένα και τα αποτελέσματα του προγράμματος παρακολούθησης
- Κρίση του μελετητή, όταν δεν υπάρχουν διαθέσιμα δεδομένα.

Από το σύνολο των κριτηρίων κατατάχθηκαν τα ΥΣ σε σχέση με το εάν είναι πιθανό να πετύχουν ή όχι τους περιβαλλοντικούς στόχους της Οδηγίας 2000/60/ΕΚ και τα συνοπτικά αποτελέσματα παρουσιάζονται στους επόμενους πίνακες. Αναλυτικά στοιχεία για τη διαδικασία και τα αποτελέσματα εκτίμησης των επιπτώσεων ανά ΥΣ δίνονται στο Αναλυτικό Κείμενο Τεκμηρίωσης «Ανάλυση ανθρωπογενών πιέσεων και των επιπτώσεών τους στα επιφανειακά και στα υπόγεια υδατικά συστήματα».



Σχήμα 5-15 Εκτίμηση κινδύνου μη επίτευξης στόχων επιφανειακών ΥΣ στις ΛΑΠ του ΥΔ Κρήτης (ΕΛ13)

1^η Αναθεώρηση του Σχεδίου Διαχείρισης Λεκανών Απορροής Ποταμών του ΥΔ Κρήτης (ΕΛ 13)

Πίνακας 5-11 Στατιστικά στοιχεία εκτίμησης κινδύνου μη επίτευξης στόχων επιφανειακών ΥΣ των ΛΑΠ του ΥΔ Κρήτης (ΕΛ13) - Πλήθος ΥΣ

Είδος ΥΣ	Κατηγορίες εκτίμησης κινδύνου*								Σύνολο Πλήθος ΥΣ
	NR		PNR		PAR		AR		
	Πλήθος ΥΣ	Ποσοστό πλήθους ΥΣ (%)	Πλήθος ΥΣ	Ποσοστό πλήθους ΥΣ (%)	Πλήθος ΥΣ	Ποσοστό πλήθους ΥΣ (%)	Πλήθος ΥΣ	Ποσοστό πλήθους ΥΣ (%)	
Λεκάνη Απορροής Ρεμάτων Βορείου Τμήματος Χανίων – Ρεθύμνου – Ηρακλείου (ΕΛ1339)									
Ποτάμια ΥΣ	25	40%	19	30%	3	5%	16	25%	63
Λιμναία ΥΣ							1	100%	1
Παράκτια ΥΣ	3	30%	6	60%			1	10%	10
Μεταβατικά ΥΣ			4	100%					4
Σύνολο	28	36%	29	37%	3	4%	18	23%	78
Λεκάνη Απορροής Ρεμάτων Νοτίου Τμήματος Χανίων – Ρεθύμνου – Ηρακλείου (ΕΛ1340)									
Ποτάμια ΥΣ	13	30%	16	36%	8	18%	7	16%	44
Παράκτια ΥΣ	4	67%	2	33%					6
Σύνολο	17	34%	18	36%	8	16%	7	14%	50
Λεκάνη Απορροής Ρεμάτων Ανατολικής Κρήτης (ΕΛ1341)									
Ποτάμια ΥΣ	6	38%	9	56%			1	6%	16
Παράκτια ΥΣ	4	44%	5	56%					9
Σύνολο	10	40%	14	56%	0	0%	1	4%	25

* Όσον αφορά στην εκτίμηση του κινδύνου μη επίτευξης των στόχων διακρίνονται οι ακόλουθες κατηγορίες: σε κίνδυνο (At Risk -AR), πιθανόν σε κίνδυνο (probably at risk - PAR), πιθανόν όχι σε κίνδυνο (probably not at risk - PNR), όχι σε κίνδυνο (not at risk -NR)

5.7.2 Εκτίμηση των επιπτώσεων στα υπόγεια υδατικά συστήματα

Στο Υδατικό Διαμέρισμα Κρήτης (ΕΛ13) έχουν οριοθετηθεί συνολικά 91 υπόγεια υδατικά συστήματα, η κατάσταση των οποίων δίνεται στον παρακάτω πίνακα. Από αυτά, 9 είναι σε κακή χημική κατάσταση και 9 σε κακή ποσοτική κατάσταση.

Πίνακας 5-12 Ποσοτική και χημική κατάσταση ΥΥΣ ανά ΛΑΠ στο ΥΔ Κρήτης (ΕΛ13)

αα	Κωδικός ΥΥΣ	Ονομασία ΥΥΣ	Ποσοτική κατάσταση	Τάση πτώσης στάθμης	Χημική κατάσταση	Ποιοτικά προβλήματα	Τάση ρύπων
ΛΑΠ Ρεμάτων Βορείου Τμήματος Χανίων – Ρεθύμνου – Ηρακλείου (ΕΛ1339)							
1	ΕΛ1300011	ΚΑΡΣΤΙΚΟ ΤΟΠΟΛΙΩΝ	Καλή	-	Καλή		-
2	ΕΛ1300012	ΚΑΡΣΤΙΚΟ ΣΦΗΝΑΡΙΟΥ	Καλή	-	Καλή		-
3	ΕΛ1300021	ΠΟΡΩΔΕΣ ΚΙΣΣΑΜΟΥ	Καλή	-	Καλή	Τοπική Υφαλμύριση	-
4	ΕΛ1300022	ΠΟΡΩΔΕΣ ΚΑΜΠΟΥ ΧΑΝΙΩΝ	Καλή	-	Καλή	Τοπικά νιτρικά	-
5	ΕΛ1300023	ΠΟΡΩΔΕΣ ΑΠΟΚΟΡΩΝΟΥ	Καλή	-	Καλή		-
6	ΕΛ1300031	ΚΑΡΣΤΙΚΟ ΒΔ. ΛΕΥΚΩΝ ΟΡΕΩΝ (ΑΓΙΑΣ)	Καλή	-	Καλή		-
7	ΕΛ1300032	ΚΑΡΣΤΙΚΟ ΒΟΡΕΙΩΝ ΛΕΥΚΩΝ ΟΡΕΩΝ (ΣΤΥΛΟΥ-ΑΡΜΕΝΩΝ)	Καλή	-	Καλή		-
8	ΕΛ1300033	ΚΑΡΣΤΙΚΟ ΒΑ. ΛΕΥΚΩΝ ΟΡΕΩΝ (ΚΟΥΡΝΑ- ΓΕΩΡΓΙΟΥΠΟΛΗΣ)	Καλή	-	Καλή		-
9	ΕΛ1300035	ΚΑΡΣΤΙΚΟ ΓΕΩΡΓΙΟΥΠΟΛΗΣ	Καλή	-	Καλή		-

1^η Αναθεώρηση του Σχεδίου Διαχείρισης Λεκανών Απορροής Ποταμών του ΥΔ Κρήτης (ΕΛ 13)

αα	Κωδικός ΥΥΣ	Ονομασία ΥΥΣ	Ποσοτική κατάσταση	Τάση πτώσης στάθμης	Χημική κατάσταση	Ποιοτικά προβλήματα	Τάση ρύπων
10	ΕΛ1300041	ΚΑΡΣΤΙΚΟ ΑΡΜΕΝΩΝ-ΜΑΛΑΚΙΟΥ- ΜΟΥΝΤΡΟΥ-ΑΡΓΥΡΟΥΠΟΛΗΣ	Καλή	-	Καλή		-
11	ΕΛ1300044	ΚΑΡΣΤΙΚΟ ΠΑΡΑΚΤΙΟ ΓΕΡΑΝΙΟΥ	Καλή	-	Καλή		-
12	ΕΛ1300051	ΠΟΡΩΔΕΣ ΒΔ. ΡΕΘΥΜΝΟΥ	Καλή	-	Καλή		-
13	ΕΛ1300052	ΠΟΡΩΔΕΣ ΒΑ. ΠΑΡΑΚΤΙΟΥ ΡΕΘΥΜΝΟΥ (ΚΑΜΠΟΥ ΡΕΘΥΜΝΟΥ- ΠΡΙΝΟΥ-ΠΕΡΑΜΑΤΟΣ)	Καλή	-	Καλή	Τοπικά Υφαλμύριση Νιτρικά	-
14	ΕΛ1300053	ΠΟΡΩΔΕΣ ΒΑ.ΡΕΘΥΜΝΟΥ	Καλή	-	Καλή		-
15	ΕΛ1300054	ΠΟΡΩΔΕΣ ΚΕΝΤΡΙΚΟΥ ΡΕΘΥΜΝΟΥ	Καλή	-	Καλή		-
16	ΕΛ1300061	ΚΑΡΣΤΙΚΟ ΤΑΛΑΙΩΝ	Καλή	-	Καλή		-
17	ΕΛ1300062	ΚΑΡΣΤΙΚΟ ΒΔ. ΨΗΛΟΡΕΙΤΗ	Καλή	-	Καλή		-
18	ΕΛ1300063	ΚΑΡΣΤΙΚΟ ΒΑ. ΨΗΛΟΡΕΙΤΗ	Καλή	-	Καλή		-
19	ΕΛ1300064	ΚΑΡΣΤΙΚΟ ΚΕΡΗΣ-ΤΥΛΙΣΣΟΥ	Κακή	-	Κακή	Υφαλμύριση	-
20	ΕΛ1300071	ΠΟΡΩΔΕΣ ΒΟΡΕΙΟ-ΚΕΝΤΡΙΚΗΣ ΛΕΚΑΝΗΣ ΗΡΑΚΛΕΙΟΥ	Καλή	-	Καλή		-
21	ΕΛ1300072	ΠΟΡΩΔΕΣ ΠΑΡΑΚΤΙΟ ΒΟΡΕΙΟΥ ΗΡΑΚΛΕΙΟΥ	Κακή	-	Κακή	Υφαλμύριση	-
22	ΕΛ1300101	ΠΟΡΩΔΕΣ ΚΑΣΤΕΛΙΟΥ	Κακή	-	Καλή	Τοπικά Νιτρικά	-
23	ΕΛ1300172	ΚΑΡΣΤΙΚΟ ΧΡΥΣΟΣΚΑΛΙΤΙΣΣΑΣ	Καλή	-	Καλή		-
24	ΕΛ1300190	ΡΩΓΜΩΔΕΣ ΧΑΝΙΩΝ	Καλή	-	Καλή		-
25	ΕΛ1300200	ΠΟΡΩΔΕΣ ΧΡΥΣΟΣΚΑΛΙΤΙΣΣΑΣ	Καλή	-	Καλή		-
26	ΕΛ1300231	ΠΟΡΩΔΕΣ ΟΡΟΠΕΔΙΟΥ ΛΑΣΙΘΙΟΥ	Καλή	-	Καλή	Τοπικά Νιτρικά	-
27	ΕΛ1300250	ΡΩΓΜΩΔΕΣ ΨΗΛΟΡΕΙΤΗ	Καλή	-	Καλή	Τοπική Υφαλμύριση	-
28	ΕΛ1300301	ΚΑΡΣΤΙΚΟ ΓΙΟΥΧΤΑ	Καλή	-	Καλή		-
29	ΕΛ1300311	ΚΑΡΣΤΙΚΟ ΚΑΙΝΟΥΡΓΙΟΥ ΧΩΡΙΟΥ-ΣΜΑΡΙΟΥ	Καλή	-	Καλή		-
30	ΕΛ1300312	ΚΑΡΣΤΙΚΟ ΠΑΡΑΚΤΙΟ ΗΡΑΚΛΕΙΟΥ-ΓΟΥΒΩΝ-ΧΕΡΣΟΝΗΣΟΥ	Κακή	-	Κακή	Υφαλμύριση	Ναι
31	ΕΛ1300321	ΚΑΡΣΤΙΚΟ ΠΑΡΑΚΤΙΟ ΓΡΑΜΒΟΥΣΑΣ	Καλή	-	Καλή		-
32	ΕΛ1300322	ΚΑΡΣΤΙΚΟ ΠΑΡΑΚΤΙΟ ΣΠΑΘΑΣ (ΡΟΔΩΠΟΥ)	Καλή	-	Καλή		-
33	ΕΛ1300323	ΚΑΡΣΤΙΚΟ ΠΑΡΑΚΤΙΟ ΑΚΡΩΤΗΡΙΟΥ (ΣΟΥΔΑΣ)	Καλή	-	Καλή		-
34	ΕΛ1300324	ΚΑΡΣΤΙΚΟ ΠΑΡΑΚΤΙΟ ΑΠΟΚΟΡΩΝΑ	Καλή	-	Καλή		-
ΛΑΠ Ρεμάτων Νοτίου Τμήματος Χανίων – Ρεθύμνου - Ηρακλείου (ΕΛ1340)							
35	ΕΛ1300034	ΚΑΡΣΤΙΚΟ ΝΟΤΙΩΝ ΛΕΥΚΩΝ ΟΡΕΩΝ	Καλή	-	Καλή		-

1^η Αναθεώρηση του Σχεδίου Διαχείρισης Λεκανών Απορροής Ποταμών του ΥΔ Κρήτης (ΕΛ 13)

αα	Κωδικός ΥΥΣ	Ονομασία ΥΥΣ	Ποσοτική κατάσταση	Τάση πτώσης στάθμης	Χημική κατάσταση	Ποιοτικά προβλήματα	Τάση ρύπων
36	EL1300042	ΚΑΡΣΤΙΚΟ ΚΑΛΛΙΚΡΑΤΗ-ΑΣΙΔΕΡΩΤΑ	Καλή	-	Καλή		-
37	EL1300043	ΚΑΡΣΤΙΚΟ ΚΕΔΡΟΥ	Καλή	-	Καλή		-
38	EL1300055	ΠΟΡΩΔΕΣ ΝΟΤΙΟΥ ΡΕΘΥΜΝΟΥ	Καλή	-	Καλή		-
39	EL1300065	ΚΑΡΣΤΙΚΟ ΝΑ. ΨΗΛΟΡΕΙΤΗ	Καλή	-	Καλή		-
40	EL1300081	ΠΟΡΩΔΕΣ ΤΥΜΠΑΚΙΟΥ	Καλή	-	Καλή	Τοπικά Νιτρικά	-
41	EL1300082	ΠΟΡΩΔΕΣ ΠΑΡΑΚΤΙΟ ΤΥΜΠΑΚΙΟΥ	Κακή	-	Κακή	Υφαλμύριση	-
42	EL1300083	ΠΟΡΩΔΕΣ ΜΟΙΡΩΝ	Κακή	Ναι	Κακή	Νιτρικά	-
43	EL1300084	ΠΟΡΩΔΕΣ ΓΑΛΙΑΣ-ΒΑΓΓΩΝΙΑΣ-ΑΣΗΜΙΟΥ	Καλή	-	Καλή	Τοπικά Νιτρικά	-
44	EL1300085	ΠΟΡΩΔΕΣ ΜΕΣΟΧΩΡΙΟΥ	Καλή	-	Καλή	Τοπικά Νιτρικά	-
45	EL1300086	ΠΟΡΩΔΕΣ ΜΕΣΑΡΑΣ-ΝΟΤΙΟΥ ΗΡΑΚΛΕΙΟΥ	Καλή	-	Καλή	Τοπικά Νιτρικά	-
46	EL1300091	ΚΑΡΣΤΙΚΟ ΠΟΜΠΙΑΣ-ΑΛΗΘΙΝΗΣ	Καλή	-	Καλή		-
47	EL1300092	ΚΑΡΣΤΙΚΟ ΠΥΡΓΟΥ-ΧΑΡΑΚΑ-ΦΟΥΡΝΟΦΑΡΑΓΓΟΥ	Καλή	-	Καλή		-
48	EL1300093	ΚΑΡΣΤΙΚΟ ΠΑΡΑΚΤΙΟ ΑΣΤΕΡΟΥΣΙΩΝ	Καλή	-	Καλή	Τοπική Υφαλμύριση	-
49	EL1300102	ΠΟΡΩΔΕΣ ΡΟΥΣΟΧΩΡΙΩΝ	Κακή	-	Κακή	Νιτρικά	Ναι
50	EL1300111	ΚΑΡΣΤΙΚΟ ΔΥΤΙΚΗΣ ΔΙΚΤΗΣ	Καλή	-	Καλή		-
51	EL1300171	ΚΑΡΣΤΙΚΟ ΠΑΛΑΙΟΧΩΡΑΣ	Καλή	-	Καλή		-
52	EL1300173	ΚΑΡΣΤΙΚΟ ΚΑΝΤΑΝΟΥ	Καλή	-	Καλή		-
53	EL1300180	ΠΟΡΩΔΕΣ ΦΡΑΓΚΟΚΑΣΤΕΛΟΥ	Καλή	-	Καλή		-
54	EL1300210	ΡΩΓΜΩΔΕΣ ΡΕΘΥΜΝΟΥ	Καλή	-	Καλή		-
55	EL1300220	ΡΩΓΜΩΔΕΣ ΑΣΤΕΡΟΥΣΙΩΝ	Καλή	-	Καλή		-
56	EL1300232	ΠΟΡΩΔΕΣ ΕΜΠΑΡΟΥ-ΠΑΝΑΓΙΑΣ	Καλή	-	Καλή		-
57	EL1300270	ΠΟΡΩΔΕΣ ΓΑΥΔΟΥ	Κακή	-	Κακή	Υφαλμύριση	-
58	EL1300280	ΚΑΡΣΤΙΚΟ ΓΑΥΔΟΥ	Καλή	-	Καλή		-
59	EL1300290	ΡΩΓΜΩΔΕΣ ΓΙΟΥΧΤΑΣ-ΟΞΥ ΚΕΦΑΛΙ (ΔΑΜΑΝΙΩΝ - ΛΑΡΑΝΙΟΥ)	Καλή	-	Καλή		-
60	EL1300302	ΚΑΡΣΤΙΚΟ ΔΑΜΑΝΙΩΝ-ΛΑΡΑΝΙΟΥ	Καλή	-	Καλή		-
61	EL1300330	ΚΑΡΣΤΙΚΟ ΓΥΨΩΝ ΚΡΗΤΗΣ	Καλή	-	Καλή		-
ΛΑΠ Ρεμάτων Ανατολικής Κρήτης (ΕΛ1341)							
62	EL1300112	ΚΑΡΣΤΙΚΟ ΜΑΛΙΩΝ-ΣΕΛΕΝΑΣ	Καλή	-	Καλή	Τοπική Υφαλμύριση	-
63	EL1300113	ΚΑΡΣΤΙΚΟ ΒΑ. ΔΙΚΤΗΣ	Καλή	-	Καλή		-
64	EL1300114	ΚΑΡΣΤΙΚΟ ΛΑΚΩΝΙΩΝ-ΑΛΜΥΡΟΥ ΑΓ. ΝΙΚΟΛΑΟΥ	Καλή	-	Καλή		-

1^η Αναθεώρηση του Σχεδίου Διαχείρισης Λεκανών Απορροής Ποταμών του ΥΔ Κρήτης (ΕΛ 13)

αα	Κωδικός ΥΥΣ	Ονομασία ΥΥΣ	Ποσοτική κατάσταση	Τάση πτώσης στάθμης	Χημική κατάσταση	Ποιοτικά προβλήματα	Τάση ρύπων
65	ΕΛ1300115	ΚΑΡΣΤΙΚΟ ΦΟΥΡΝΗΣ-ΕΛΟΥΝΤΑΣ	Καλή	-	Καλή		-
66	ΕΛ1300116	ΚΑΡΣΤΙΚΟ ΠΑΡΑΚΤΙΟ ΣΙΣΙΟΥ-ΜΙΛΑΤΟΥ-ΕΛΟΥΝΤΑΣ	Καλή	-	Καλή		-
67	ΕΛ1300117	ΚΑΡΣΤΙΚΟ ΑΝΑΤΟΛΙΚΗΣ-ΝΟΤΙΑΣ ΔΙΚΤΗΣ	Καλή	-	Καλή		-
68	ΕΛ1300121	ΠΟΡΩΔΕΣ ΙΕΡΑΠΕΤΡΑΣ-ΚΕΝΤΡΙΟΥ	Καλή	-	Κακή	Νιτρικά	-
69	ΕΛ1300122	ΠΟΡΩΔΕΣ ΠΑΧΕΙΑΣ ΑΜΜΟΥ-ΚΑΛΟΥ ΧΩΡΙΟΥ	Καλή	-	Καλή	Τοπική Υφαλμύριση	-
70	ΕΛ1300123	ΠΟΡΩΔΕΣ ΙΕΡΑΠΕΤΡΑΣ-ΚΑΛΟΥ ΧΩΡΙΟΥ	Καλή	-	Καλή		-
71	ΕΛ1300124	ΠΟΡΩΔΕΣ ΜΥΡΤΟΥ	Καλή	-	Καλή		-
72	ΕΛ1300131	ΚΑΡΣΤΙΚΟ ΟΡΝΟΥ	Καλή	-	Καλή		-
73	ΕΛ1300132	ΚΑΡΣΤΙΚΟ ΠΑΡΑΚΤΙΟ ΜΑΛΑΥΡΑΣ-ΠΑΧΕΙΑΣ ΑΜΜΟΥ	Καλή	-	Καλή		-
74	ΕΛ1300133	ΚΑΡΣΤΙΚΟ ΘΡΥΠΤΗΣ	Καλή	-	Καλή		-
75	ΕΛ1300134	ΚΑΡΣΤΙΚΟ ΠΕΥΚΩΝ - ΜΑΡΩΝΙΑΣ	Καλή	-	Καλή		-
76	ΕΛ1300141	ΠΟΡΩΔΕΣ ΣΗΤΕΙΑΣ-ΠΑΠΑΓΙΑΝΝΑΔΩΝ-ΑΓΙΑΣ ΤΡΙΑΔΑΣ	Καλή	-	Καλή		-
77	ΕΛ1300142	ΠΟΡΩΔΕΣ ΚΟΥΤΣΟΥΡΑ-ΜΑΚΡΥΓΙΑΛΟΥ	Καλή	-	Καλή		-
78	ΕΛ1300143	ΠΟΡΩΔΕΣ ΣΚΟΠΗΣ-ΣΗΤΕΙΑΣ	Καλή	-	Καλή	Τοπική Υφαλμύριση	-
79	ΕΛ1300144	ΠΟΡΩΔΕΣ ΓΟΥΔΟΥΡΑ	Κακή	-	Κακή	Υφαλμύριση	-
80	ΕΛ1300151	ΚΑΡΣΤΙΚΟ ΟΡΕΩΝ ΖΑΚΡΟΥ	Καλή	-	Καλή		-
81	ΕΛ1300152	ΚΑΡΣΤΙΚΟ ΒΑ. ΑΠΟΛΗΞΕΩΝ ΟΡΕΩΝ ΖΑΚΡΟΥ	Καλή	-	Καλή		-
82	ΕΛ1300153	ΚΑΡΣΤΙΚΟ ΠΑΡΑΚΤΙΟ ΑΝΑΤΟΛΙΚΩΝ ΑΠΟΛΗΞΕΩΝ ΟΡΕΩΝ ΖΑΚΡΟΥ	Καλή	-	Καλή		-
83	ΕΛ1300154	ΚΑΡΣΤΙΚΟ ΟΡΕΩΝ ΠΗΓΗΣ ΖΟΥ	Καλή	-	Καλή		-
84	ΕΛ1300161	ΠΟΡΩΔΕΣ ΦΟΙΝΙΚΟΔΑΣΟΥΣ ΒΑΪ	Καλή	-	Καλή		-
85	ΕΛ1300162	ΠΟΡΩΔΕΣ ΜΟΝΗΣ ΤΟΠΛΟΥ-ΠΑΛΑΙΚΑΣΤΡΟΥ-ΞΗΡΟΚΑΜΠΟΥ	Καλή	-	Καλή		-
86	ΕΛ1300233	ΠΟΡΩΔΕΣ ΑΝΩ ΒΙΑΝΝΟΥ	Καλή	-	Καλή		-
87	ΕΛ1300234	ΠΟΡΩΔΕΣ ΚΕΡΑΤΟΚΑΜΠΟΥ-ΑΡΒΗΣ	Καλή	-	Καλή		-
88	ΕΛ1300240	ΡΩΓΜΩΔΕΣ ΔΙΚΤΗΣ	Καλή	-	Καλή		-
89	ΕΛ1300260	ΡΩΓΜΩΔΕΣ ΟΡΕΩΝ ΖΑΚΡΟΥ	Καλή	-	Καλή		-
90	ΕΛ1300320	ΡΩΓΜΩΔΕΣ ΟΡΝΟΥ-ΘΡΥΠΤΗΣ	Καλή	-	Καλή		-

1^η Αναθεώρηση του Σχεδίου Διαχείρισης Λεκανών Απορροής Ποταμών του ΥΔ Κρήτης (ΕΛ 13)

αα	Κωδικός ΥΥΣ	Ονομασία ΥΥΣ	Ποσοτική κατάσταση	Τάση πτώσης στάθμης	Χημική κατάσταση	Ποιοτικά προβλήματα	Τάση ρύπων
91	EL1300340	ΝΗΣΙΔΕΣ ΚΡΗΤΗΣ	Καλή	-	Καλή		-

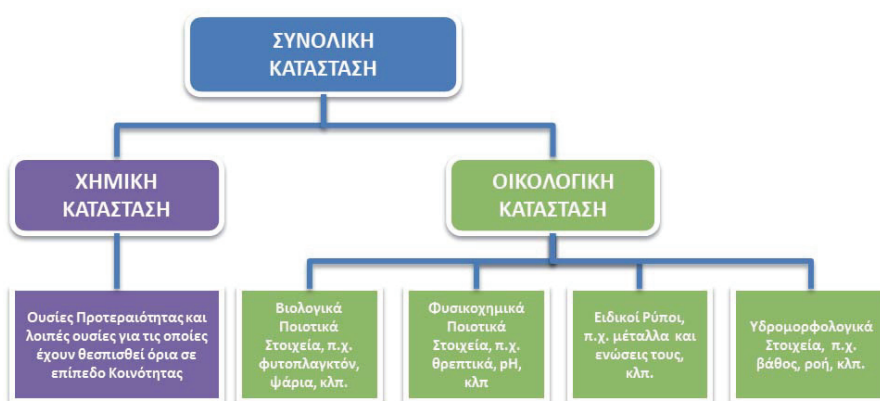
Η ανάλυση των υφιστάμενων δεδομένων χημισμού παρουσιάζεται στο Αναλυτικό Κείμενο Τεκμηρίωσης «Ανάλυση ανθρωπογενών πιέσεων και των επιπτώσεών τους στα επιφανειακά και στα υπόγεια υδατικά συστήματα» καθώς και στο Αναλυτικό Κείμενο Τεκμηρίωσης «Χαρακτηρισμός και αξιολόγηση/ταξινόμηση της κατάστασης των υπόγειων υδατικών συστημάτων».

1^η Αναθεώρηση του Σχεδίου Διαχείρισης Λεκανών Απορροής Ποταμών του ΥΔ Κρήτης (ΕΛ 13)

6. ΚΑΤΑΣΤΑΣΗ ΤΩΝ ΥΔΑΤΙΚΩΝ ΣΥΣΤΗΜΑΤΩΝ

6.1 Ταξινόμηση της Κατάστασης των Επιφανειακών Υδατικών Συστημάτων

Η ταξινόμηση της κατάστασης των επιφανειακών υδατικών συστημάτων γίνεται με βάση τα ποιοτικά στοιχεία, τα οποία καθορίζονται στο Παράρτημα V της Οδηγίας 2000/60/ΕΚ (Σχήμα 6-1). Τα ποιοτικά στοιχεία που χρησιμοποιούνται διαφέρουν ανάλογα με την κατηγορία του υδατικού συστήματος, δηλαδή αν πρόκειται για ποτάμιο, λιμναίο, μεταβατικό ή παράκτιο σύστημα. Για τα ΙΤΥΣ και ΤΥΣ χρησιμοποιείται η έννοια του καλού οικολογικού δυναμικού αντί της καλής οικολογικής κατάστασης.



Σχήμα 6-1 Κατηγορίες ποιοτικών στοιχείων που χρησιμοποιούνται για την αξιολόγηση της κατάστασης των επιφανειακών υδατικών συστημάτων

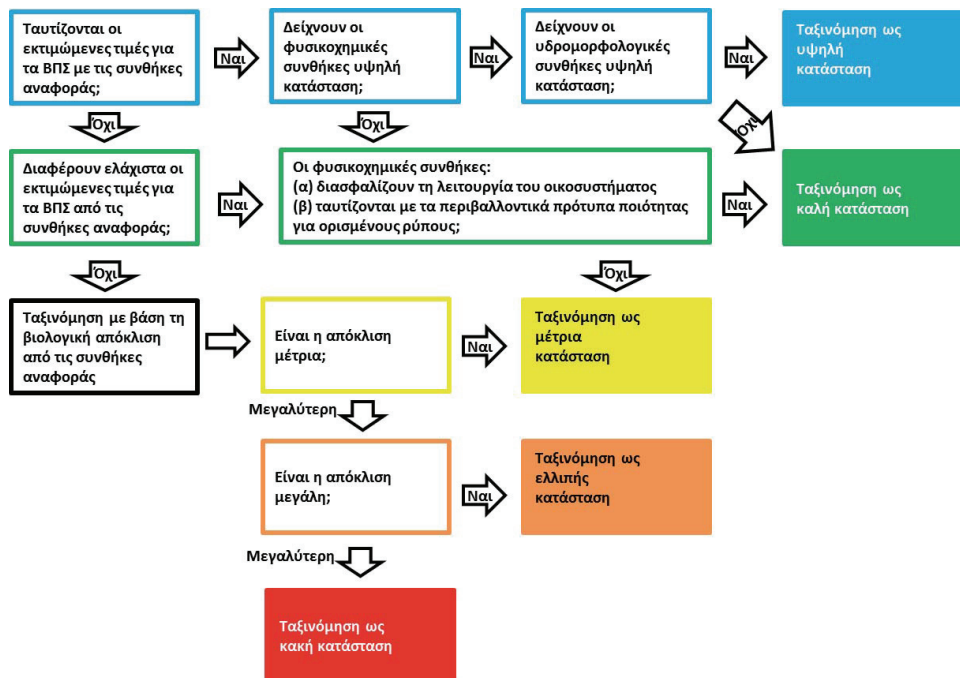
Οι αναλυτικές μεθοδολογίες για την ταξινόμηση της κατάστασης των επιφανειακών υδατικών συστημάτων (ποταμών, λιμνών και μεταβατικών/παράκτιων) είναι διαθέσιμες στη σχετική ιστοσελίδα της Ειδικής Γραμματείας Υδάτων <http://wfdver.ypeka.gr/>.

A. Οικολογική κατάσταση

Για την αξιολόγηση της οικολογικής κατάστασης των επιφανειακών υδατικών συστημάτων και την ταξινόμησή τους σε μία από τις 5 κλάσεις ποιότητας (Υψηλή, Καλή, Μέτρια, Ελλιπής, Κακή) χρησιμοποιούνται βιολογικά, υδρομορφολογικά και φυσικοχημικά ποιοτικά στοιχεία που προβλέπονται στο Παράρτημα V της Οδηγίας 2000/60/ΕΚ. Η σχέση μεταξύ των βιολογικών, των υδρομορφολογικών και των φυσικοχημικών ποιοτικών στοιχείων απεικονίζεται, για όλες τις κατηγορίες επιφανειακών υδατικών συστημάτων, στο ακόλουθο Σχήμα 6-2.

Σύμφωνα με αυτό, οι υδρομορφολογικές συνθήκες εξετάζονται μόνο εάν το επιφανειακό υδατικό σύστημα πρόκειται να ταξινομηθεί στην υψηλή ή καλή οικολογική κατάσταση ή στο μέγιστο ή καλό οικολογικό δυναμικό, αν είναι ιδιαιτέρως τροποποιημένο ή τεχνητό. Αντίστοιχα, για την ταξινόμηση σε υψηλή έως μέτρια κατάσταση απαιτείται η εξέταση και των φυσικοχημικών παραμέτρων, ενώ τα βιολογικά ποιοτικά στοιχεία εφαρμόζονται σε όλες τις κλάσεις ποιότητας.

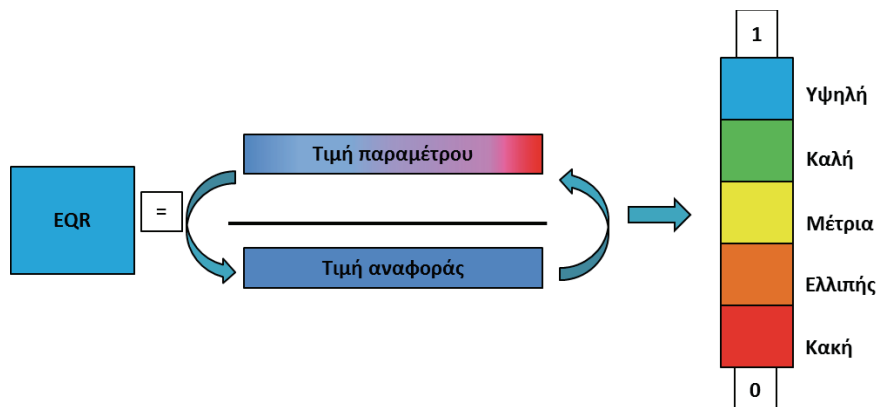
1^η Αναθεώρηση του Σχεδίου Διαχείρισης Λεκανών Απορροής Ποταμών του ΥΔ Κρήτης (ΕΛ 13)



Σχήμα 6-2 Λογικό διάγραμμα ταξινόμησης της κατάστασης φυσικού υδατικού συστήματος και χρωματικός κώδικας για κάθε κλάση ποιότητας σύμφωνα με την Οδηγία 2000/60/ΕΚ

Για τα ιδιαίτεως τροποποιημένα και τεχνητά υδατικά συστήματα (ΙΤΥΣ και ΤΥΣ), ο περιβαλλοντικός στόχος, σύμφωνα με το Παράρτημα V της Οδηγίας, δεν είναι η καλή οικολογική κατάσταση αλλά το καλό οικολογικό δυναμικό (ΟΔ). Το μέγιστο οικολογικό δυναμικό (ΜΟΔ) στοχεύει στην καλύτερη προσέγγιση σε σχέση με ένα φυσικό υδάτινο οικοσύστημα.

Τα αποτελέσματα για την ταξινόμηση της οικολογικής κατάστασης κάθε σταθμού επιφανειακών υδάτων, σύμφωνα με το Παράρτημα V της Οδηγίας πρέπει να εκφράζονται ως λόγοι της οικολογικής ποιότητας (Ecological Quality Ratio, EQR), όπου οι βιολογικές παράμετροι αποτελούν απόκλιση από τις συνθήκες αναφοράς και οι φυσικοχημικές και υδρομορφολογικές παράμετροι είναι τέτοιες που να υποστηρίζουν τα αποτελέσματα των βιολογικών ποιοτικών στοιχείων. Ο λόγος εκφράζεται ως η αριθμητική τιμή μεταξύ του μηδενός και του ενός, όπου η υψηλή οικολογική κατάσταση δηλώνεται με την τιμή ένα (1) και η κακή οικολογική κατάσταση αντιπροσωπεύεται από το μηδέν (0) (Σχήμα 6-3).

1^η Αναθεώρηση του Σχεδίου Διαχείρισης Λεκανών Απορροής Ποταμών του ΥΔ Κρήτης (EL 13)

Σχήμα 6-3 Λόγος οικολογικής απόκλισης (EQR)

Στην Ευρώπη υπάρχει πληθώρα συστημάτων για την αξιολόγηση των επιμέρους βιολογικών ποιοτικών στοιχείων που προβλέπονται στην Οδηγία 2000/60/ΕΚ, τα οποία όμως χρησιμοποιούν διαφορετικές κλίμακες βαθμολογίας και επομένως διαφορετικά όρια στις κλάσεις ποιότητας. Με σκοπό τη διαβαθμονόμηση των επιμέρους συστημάτων ταξινόμησης των βιολογικών ποιοτικών στοιχείων, έχουν συσταθεί, στο πλαίσιο της Κοινής Στρατηγικής για την εφαρμογή της Οδηγίας 2000/60/ΕΚ (WFD Common Implementation Strategy) και της Ομάδας Εργασίας για την Οικολογική Κατάσταση (WG ECOSTAT), Γεωγραφικές Ομάδες Διαβαθμονόμησης (GIGs) για κάθε κατηγορία επιφανειακών υδάτων. Η Ελλάδα συμμετέχει στη Μεσογειακή Ομάδα Διαβαθμονόμησης (MED GIG).

Στον ακόλουθο συγκεντρωτικό Πίνακα καταγράφονται:

- α) τα ποιοτικά στοιχεία (επιμέρους βιολογικά, υδρομορφολογικά, φυσικοχημικά, ειδικοί ρύποι), τα οποία προβλέπονται στο Παράρτημα V της Οδηγίας 2000/60/ΕΚ για την ταξινόμηση της οικολογικής κατάστασης κάθε κατηγορίας επιφανειακών υδάτων,
- β) η χρήση ή μη κάθε ποιοτικού στοιχείου για τις ανάγκες της οικολογικής ταξινόμησης κάθε κατηγορίας επιφανειακών υδάτων, στο πλαίσιο της 1^{ης} Αναθεώρησης των Σχεδίων Διαχείρισης Λεκανών Απορροής Ποταμών,
- γ) τα εθνικά συστήματα ταξινόμησης για κάθε επιμέρους βιολογικό ποιοτικό στοιχείο και εάν αυτά έχουν διαβαθμονομηθεί και εγκριθεί από τις αρμόδιες Υπηρεσίες της ΕΕ. Σημειώνεται ότι στις φυσικές λίμνες, τα συστήματα ταξινόμησης έχουν ελεγχθεί ως προς τη συμβατότητα με την Οδηγία 2000/60/ΕΚ και έχουν εγκριθεί από την ΕΕ, αλλά δεν έχουν διαβαθμονομηθεί σε επίπεδο MED GIG, λόγω έλλειψης ικανού αριθμού υδατικών συστημάτων στις μεσογειακές χώρες.

Τα συστήματα ταξινόμησης για τα επιμέρους βιολογικά ποιοτικά στοιχεία αναπτύχθηκαν ή αναπτύσσονται κυρίως από μέλη του Ελληνικού Κέντρου Θαλάσσιων Ερευνών (ΕΛΚΕΘΕ), του Ελληνικού Κέντρου Βιοτόπων Υγροτόπων (ΕΚΒΥ), του Ινστιτούτου Αλιευτικής Έρευνας (ΙΝΑΛΕ) του Ελληνικού Γεωργικού Οργανισμού ΔΗΜΗΤΡΑ και του Τμήματος Βιολογίας του Αριστοτελείου Πανεπιστημίου Θεσσαλονίκης, υπό την επίβλεψη και συντονισμό των

1^ο Αναθεώρηση του Σχεδίου Διαχείρισης Λεκανών Απορροής Ποταμών του ΥΔ Κρήτης (ΕΛ 13)

εμπειρογνομόνων που εκπροσωπούν την Ειδική Γραμματεία Υδάτων στο WG ECOSTAT, κ.κ. Μ. Λαζαρίδου (Αριστοτέλειο Πανεπιστήμιο Θεσσαλονίκης) και Ι. Κάγκαλου (Δημοκρίτειο Πανεπιστήμιο Θράκης).

1^ο Αναθεώρηση του Σχεδίου Διαχείρισης Λεκανών Απορροής Ποταμών του ΥΔ Κρήτης (ΕΙ. 13)

Πίνακας 6-1 Ποιοτικά στοιχεία και συστήματα ταξινόμησης της οικολογικής κατάστασης των επιφανειακών υδατικών συστημάτων

ΚΑΤΗΓΟΡΙΑ ΕΠΙΦΑΝΕΙΑΚΩΝ ΥΔΑΤΩΝ	Φυτοπλαγκτόν		Μακρόφυτα		Φυτοβένθος		Βενθικά Μακροσπούγγια		Ιχθυοπανίδα		Μακροβύθια		Αγγειόσπερα		Υδρομορφολογικά Στοιχεία		Φυτοκοινωνικά Στοιχεία		Ειδικοί Ρύποι ¹		
	Χρήση	Σύστημα ταξινόμησης	Χρήση	Σύστημα ταξινόμησης	Χρήση	Σύστημα ταξινόμησης	Χρήση	Σύστημα ταξινόμησης	Χρήση	Σύστημα ταξινόμησης	Χρήση	Σύστημα ταξινόμησης	Χρήση	Σύστημα ταξινόμησης	Χρήση	Σύστημα ταξινόμησης	Χρήση	Σύστημα ταξινόμησης			
Ποταμοί																					
Φυσικές																					
Λίμνες																					
Ταμεινίτρες																					
Μεταβατικά																					
Παράκτια																					

- 1 : Συστήματα ταξινόμησης που έχουν διαβαθμονομηθεί και εγκριθεί από τις αρμόδιες Υπηρεσίες της ΕΕ.
- 2 : Συστήματα ταξινόμησης για τα οποία η διαδικασία διαβαθμονόμησης βρίσκεται ακόμη σε εξέλιξη.
- 3 : Το σύστημα ταξινόμησης για τα οποία η διαδικασία διαβαθμονόμησης βρίσκεται ακόμη σε εξέλιξη.
- 4 : Το σύστημα ταξινόμησης Hellenic Evaluation System (HESY-2) χρησιμοποιείται στους τύπους R-M1, R-M2, R-M4, R-M5 και R-M3 των ποτάμων συστημάτων.
- 5 : Το σύστημα ταξινόμησης STAR Inter-calibration Common Metric Index (STAR_ICMI) χρησιμοποιείται στον τύπο R-L2 των ποτάμων συστημάτων.
- 6 : Το σύστημα ταξινόμησης PREI δεν έχει διαβαθμονομηθεί για την Ελλάδα αλλά είναι κοινό σύστημα του MED GIG. Στην περίπτωση απουσίας Ποσειδωνίας προτείνεται εναλλακτικά η χρήση του δείκτη CymoSkew.
- 7 : Ο δείκτης EEI-c στα μεταβατικά ύδατα αξιολογεί από κοινού τα μακροβύθια και τα αγγειόσπερα (μακρόφυτα).



1^ο Αναθεώρηση του Σχεδίου Διαχείρισης Λεκανών Απορροής Ποταμών του ΥΔ Κρήτης (ΕΛ 13)

Β. Χημική κατάσταση

Η ταξινόμηση σε κλάσεις ποιότητας της χημικής κατάστασης των επιφανειακών υδατικών συστημάτων πραγματοποιείται μετά από έλεγχο της τήρησης των οριακών τιμών ποιότητας ορισμένων επικίνδυνων ουσιών που καταλήγουν στο υδάτινο περιβάλλον. Οι ουσίες αυτές καθορίζονται στο Παράρτημα Χ της Οδηγίας 2000/60/ΕΚ, όπως αυτό εξειδικεύτηκε στην ΚΥΑ ΗΠ 51354/2641/Ε103/2010 (ΦΕΚ 1909/Β/2010) «Καθορισμός Προτύπων Ποιότητας Περιβάλλοντος (ΠΠΠ) για τις συγκεντρώσεις ορισμένων ρύπων και ουσιών προτεραιότητας στα επιφανειακά ύδατα, σε συμμόρφωση προς τις διατάξεις της Οδηγίας 2008/105/ΕΚ του Ευρωπαϊκού Κοινοβουλίου και του Συμβουλίου της 16^{ης} Δεκεμβρίου 2008».

Τα ΠΠΠ αφορούν είτε στην Ετήσια Μέση Συγκέντρωση (ΕΜΣ) είτε στη Μέγιστη Επιτρεπόμενη Συγκέντρωση (ΜΕΣ). Η ετήσια μέση συγκέντρωση προκύπτει ως ο αριθμητικός μέσος των μετρούμενων συγκεντρώσεων σε διάφορους χρόνους κατά τη διάρκεια του έτους. Για κάθε επιφανειακό υδατικό σύστημα, ο χαρακτηρισμός της καλής χημικής κατάστασης εξαρτάται από τις ετήσιες μέσες συγκεντρώσεις, οι οποίες δεν πρέπει να υπερβαίνουν τις τιμές των θεσμοθετημένων ορίων. Η υπέρβαση τιμής σε οποιοδήποτε θέση ενός συστήματος, συνεπάγεται το χαρακτηρισμό του ως Κατώτερης της Καλής.

Κατάταξη χημικής κατάστασης

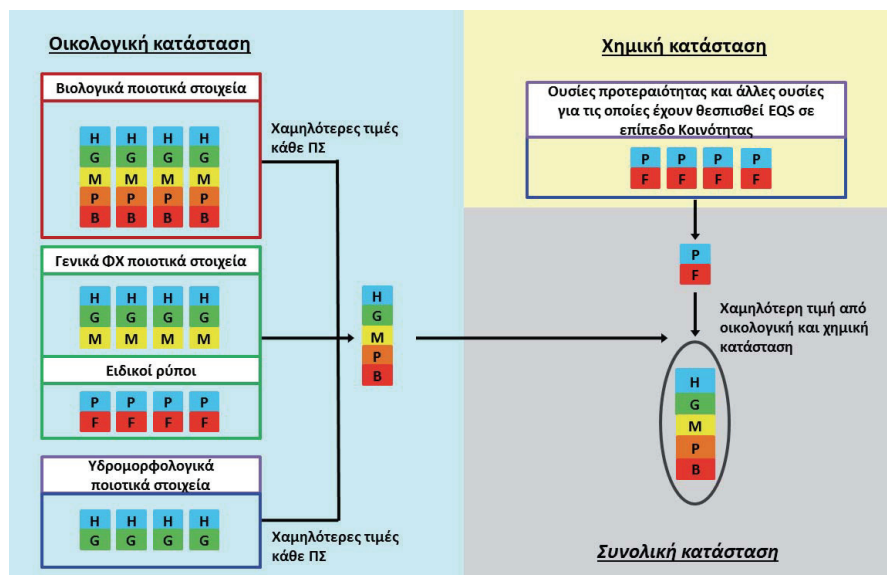
	Καλή
	Κατώτερη της Καλής

Σχήμα 6-4

Κατηγορίες αξιολόγησης της χημικής κατάστασης επιφανειακών υδατικών συστημάτων

Γ. Συνολική κατάσταση

Η διαδικασία ταξινόμησης της συνολικής κατάστασης των επιφανειακών υδατικών συστημάτων βασίζεται στη συναξιολόγηση της οικολογικής κατάστασης και της χημικής κατάστασης. Στο Σχήμα 6-5 παρουσιάζεται η γενική διαδικασία με τα βήματα που ακολουθούνται. Στην τελική ταξινόμηση της συνολικής κατάστασης επικρατεί ο κανόνας του (one out all out), κατά τον οποίο η αξιολόγηση βασίζεται στην χαμηλότερη τιμή ανάμεσα στην οικολογική και χημική κατάσταση.

1^η Αναθεώρηση του Σχεδίου Διαχείρισης Λεκανών Απορροής Ποταμών του ΥΔ Κρήτης (ΕΛ 13)

Σχήμα 6-5 Διάγραμμα αξιολόγησης της συνολικής κατάστασης των επιφανειακών υδατικών συστημάτων

6.1.1 Εκτίμηση της κατάστασης των ποτάμιων υδατικών συστημάτων

Τα αποτελέσματα της ταξινόμησης της κατάστασης των ποτάμιων υδατικών συστημάτων του Υδατικού Διαμερίσματος, εξαιρουμένων των ταμειωτήρων (οι οποίοι θεωρούνται ποτάμια ΙΤΥΣ λιμναίου τύπου και περιλαμβάνονται στην παράγραφο 6.1.2) παρουσιάζονται στον ακόλουθο Πίνακα. Στις στήλες του Πίνακα καταγράφονται, για κάθε ποτάμιο υδατικό σύστημα, η οικολογική, η χημική και η συνολική κατάσταση, εάν είναι ιδιαίτερος τροποποιημένο ή τεχνητό (ΙΤΥΣ/ΤΥΣ) και εάν περιλαμβάνει προστατευόμενες περιοχές. Επίσης, καταγράφεται και το επίπεδο εμπιστοσύνης των αποτελεσμάτων της οικολογικής και χημικής ταξινόμησης («0» = Δεν υπάρχουν πληροφορίες, «1» = Χαμηλή εμπιστοσύνη, «2» = Μέτρια εμπιστοσύνη, «3» = Υψηλή εμπιστοσύνη).

Τα αποτελέσματα της ταξινόμησης αποτυπώνονται στους Χάρτες 6-1 ως 6-3.

1^η Αναθεώρηση του Σχεδίου Διαχείρισης Λεκανών Απορροής Ποταμών του ΥΔ Κρήτης (ΕΛ 13)

Πίνακας 6-2 Εκτίμηση της κατάστασης των ποτάμων ΥΣ του ΥΔ Κρήτης (ΕΛ13)

α/α	Κωδικός Υδατικού Συστήματος	Όνομασία Υδατικού Συστήματος	ΙΤΥΣ/ΤΥΣ	Σύνδεση με Προστ/νες Περιοχές	Οικολογική κατάσταση/ Δυναμικό	Χημική κατάσταση	Επίπεδο Εμπιστοσύνης		Συνολική Κατάσταση
							Οικολογικής	Χημικής	
ΛΑΠ Ρεμάτων Βορείου Τμήματος Χανίων - Ρεθύμνου - Ηρακλείου (ΕΛ1339)									
1	ΕΛ1339R000101001N	ΤΣΙΧΛΙΑΝΟΣ		✓	Μέτρια	Καλή	3	1	Μέτρια
2	ΕΛ1339R000201003N	ΓΙΦΛΟΣ		✓	Καλή	Καλή	2	1	Καλή
3	ΕΛ1339R000201058N	ΓΙΦΛΟΣ		✓	Καλή	Καλή	2	1	Καλή
4	ΕΛ1339R000202104N	ΓΙΦΛΟΣ		✓	Καλή	Καλή	1	1	Καλή
5	ΕΛ1339R000202205N	ΓΙΦΛΟΣ		✓	Καλή	Καλή	1	1	Καλή
6	ΕΛ1339R000301006N	ΤΑΥΡΩΝΙΤΗΣ		✓	Ελλιπής	Καλή	3	2	Ελλιπής
7	ΕΛ1339R000301007N	ΤΑΥΡΩΝΙΤΗΣ			Καλή	Καλή	1	1	Καλή
8	ΕΛ1339R000301008N	ΤΑΥΡΩΝΙΤΗΣ			Καλή	Καλή	1	1	Καλή
9	ΕΛ1339R000301057N	ΤΑΥΡΩΝΙΤΗΣ			Καλή	Καλή	1	1	Καλή
10	ΕΛ1339R000302009N	ΤΑΥΡΩΝΙΤΗΣ		✓	Καλή	Καλή	1	1	Καλή
11	ΕΛ1339R000303110N	ΤΑΥΡΩΝΙΤΗΣ			Καλή	Καλή	3	1	Καλή
12	ΕΛ1339R000401011N	ΚΕΡΙΤΗΣ		✓	Καλή	Καλή	1	1	Καλή
13	ΕΛ1339R000401012H	ΚΕΡΙΤΗΣ	✓	✓	Άγνωστο	Καλή	0	1	Άγνωστο
14	ΕΛ1339R000401114N	ΚΕΡΙΤΗΣ		✓	Καλή	Καλή	3	1	Καλή
15	ΕΛ1339R000401115N	ΚΕΡΙΤΗΣ			Καλή	Καλή	2	1	Καλή
16	ΕΛ1339R000402013N	ΚΕΡΙΤΗΣ		✓	Καλή	Καλή	1	1	Καλή
17	ΕΛ1339R000501016N	ΚΟΙΛΙΑΡΗΣ		✓	Καλή	Καλή	1	1	Καλή
18	ΕΛ1339R000501017N	ΚΟΙΛΙΑΡΗΣ			Καλή	Καλή	1	1	Καλή
19	ΕΛ1339R000501059N	ΚΟΙΛΙΑΡΗΣ			Καλή	Καλή	2	1	Καλή
20	ΕΛ1339R000501060N	ΚΟΙΛΙΑΡΗΣ			Καλή	Καλή	1	1	Καλή
21	ΕΛ1339R000502118N	ΚΟΙΛΙΑΡΗΣ			Καλή	Καλή	1	1	Καλή
22	ΕΛ1339R000601019N	ΑΛΜΥΡΟΣ ΧΑΝΙΩΝ			Καλή	Καλή	1	1	Καλή
23	ΕΛ1339R000601062N	ΑΛΜΥΡΟΣ ΧΑΝΙΩΝ		✓	Καλή	Καλή	1	1	Καλή
24	ΕΛ1339R000701020N	ΚΟΥΡΝΙΩΤΗΣ		✓	Καλή	Καλή	1	1	Καλή
25	ΕΛ1339R000801021N	ΜΟΥΣΕΛΑΣ		✓	Καλή	Καλή	3	1	Καλή
26	ΕΛ1339R000901022N	ΠΕΤΡΕΣ		✓	Καλή	Καλή	1	1	Καλή
27	ΕΛ1339R000901023N	ΠΕΤΡΕΣ			Καλή	Καλή	1	1	Καλή
28	ΕΛ1339R000901024N	ΠΕΤΡΕΣ			Καλή	Καλή	3	1	Καλή
29	ΕΛ1339R000902125N	ΠΕΤΡΕΣ			Καλή	Καλή	1	1	Καλή
30	ΕΛ1339R001001026H	ΣΦΑΚΟΡΥΑΚΟ	✓	✓	Άγνωστο	Καλή	0	1	Άγνωστο
31	ΕΛ1339R001001063H	ΣΦΑΚΟΡΥΑΚΟ	✓	✓	Άγνωστο	Καλή	0	1	Άγνωστο
32	ΕΛ1339R001101027N	ΜΥΛΟΠΟΤΑΜΟΣ		✓	Ελλιπής	Καλή	3	1	Ελλιπής
33	ΕΛ1339R001101028N	ΜΥΛΟΠΟΤΑΜΟΣ			Μέτρια	Καλή	2	1	Μέτρια
34	ΕΛ1339R001101029N	ΜΥΛΟΠΟΤΑΜΟΣ			Καλή	Καλή	1	1	Καλή
35	ΕΛ1339R001101030N	ΜΥΛΟΠΟΤΑΜΟΣ			Καλή	Καλή	3	1	Καλή
36	ΕΛ1339R001102131N	ΜΥΛΟΠΟΤΑΜΟΣ			Καλή	Καλή	1	1	Καλή
37	ΕΛ1339R001201032N	ΦΟΔΕΛΕ		✓	Καλή	Καλή	2	1	Καλή
38	ΕΛ1339R001201033N	ΦΟΔΕΛΕ			Καλή	Καλή	1	1	Καλή
39	ΕΛ1339R001201034N	ΦΟΔΕΛΕ			Καλή	Καλή	1	1	Καλή
40	ΕΛ1339R001202135N	ΦΟΔΕΛΕ			Καλή	Καλή	1	1	Καλή
41	ΕΛ1339R001301036N	ΓΑΖΑΝΟΣ			Μέτρια	Καλή	3	1	Μέτρια
42	ΕΛ1339R001302138N	ΓΑΖΑΝΟΣ		✓	Μέτρια	Καλή	1	1	Μέτρια
43	ΕΛ1339R001303037N	ΓΑΖΑΝΟΣ			Ελλιπής	Καλή	3	1	Ελλιπής
44	ΕΛ1339R001304239N	ΓΑΖΑΝΟΣ			Καλή	Καλή	2	1	Καλή
45	ΕΛ1339R001306340N	ΓΑΖΑΝΟΣ			Μέτρια	Καλή	1	1	Μέτρια
46	ΕΛ1339R001401041N	ΓΙΟΦΥΡΟΣ			Μέτρια	Καλή	2	1	Μέτρια
47	ΕΛ1339R001401042N	ΓΙΟΦΥΡΟΣ			Μέτρια	Καλή	3	2	Μέτρια
48	ΕΛ1339R001401043N	ΓΙΟΦΥΡΟΣ			Μέτρια	Καλή	2	1	Μέτρια
49	ΕΛ1339R001401061N	ΓΙΟΦΥΡΟΣ			Μέτρια	Καλή	1	1	Μέτρια
50	ΕΛ1339R001501044N	ΚΑΡΤΕΡΟΣ		✓	Ελλιπής	Καλή	3	1	Ελλιπής

1^η Αναθεώρηση του Σχεδίου Διαχείρισης Λεκανών Απορροής Ποταμών του ΥΔ Κρήτης (ΕΛ 13)

α/α	Κωδικός Υδατικού Συστήματος	Όνομασία Υδατικού Συστήματος	ΙΤΥΣ/ΤΥΣ	Σύνδεση με Προστ/νες Περιοχές	Οικολογική κατάσταση/ Δυναμικό	Χημική κατάσταση	Επίπεδο Εμπιστοσύνης		Συνολική Κατάσταση
							Οικολογικής	Χημικής	
51	EL1339R001502046N	ΚΑΡΤΕΡΟΣ			Ελλιπής	Καλή	2	1	Ελλιπής
52	EL1339R001503045N	ΚΑΡΤΕΡΟΣ			Ελλιπής	Καλή	2	1	Ελλιπής
53	EL1339R001601047N	ΑΠΟΣΕΛΕΜΗΣ			Καλή	Καλή	1	1	Καλή
54	EL1339R001602049N	ΑΠΟΣΕΛΕΜΗΣ			Καλή	Καλή	1	1	Καλή
55	EL1339R001602151N	ΑΠΟΣΕΛΕΜΗΣ			Καλή	Καλή	1	1	Καλή
56	EL1339R001602152N	ΑΠΟΣΕΛΕΜΗΣ			Καλή	Καλή	2	1	Καλή
57	EL1339R001602250N	ΑΠΟΣΕΛΕΜΗΣ			Καλή	Καλή	2	1	Καλή
58	EL1339R001603048H	ΑΠΟΣΕΛΕΜΗΣ	√		Άγνωστο	Καλή	0	2	Άγνωστο
59	EL1339R001603053N	ΑΠΟΣΕΛΕΜΗΣ			Μέτρια	Καλή	2	1	Μέτρια
60	EL1339R001604057N	ΑΠΟΣΕΛΕΜΗΣ			Καλή	Καλή	1	1	Καλή
61	EL1339R001605056N	ΑΠΟΣΕΛΕΜΗΣ			Καλή	Καλή	2	1	Καλή
ΛΑΠ Ρεμάτων Νοτίου Τμήματος Χανίων – Ρεθύμνου - Ηρακλείου (ΕΛ1340)									
62	EL1340R000101001N	ΑΝΑΠΟΔΑΡΗΣ			Μέτρια	Καλή	3	2	Μέτρια
63	EL1340R000102105N	ΑΝΑΠΟΔΑΡΗΣ			Μέτρια	Καλή	1	1	Μέτρια
64	EL1340R000102107N	ΑΝΑΠΟΔΑΡΗΣ			Μέτρια	Καλή	2	1	Μέτρια
65	EL1340R000103002N	ΑΝΑΠΟΔΑΡΗΣ			Μέτρια	Καλή	3	1	Μέτρια
66	EL1340R000104108H	ΑΝΑΠΟΔΑΡΗΣ	√		Άγνωστο	Καλή	0	1	Άγνωστο
67	EL1340R000104109N	ΑΝΑΠΟΔΑΡΗΣ			Καλή	Καλή	1	1	Καλή
68	EL1340R000105003N	ΑΝΑΠΟΔΑΡΗΣ			Καλή	Καλή	1	1	Καλή
69	EL1340R000106109N	ΑΝΑΠΟΔΑΡΗΣ			Καλή	Καλή	1	1	Καλή
70	EL1340R000106210H	ΑΝΑΠΟΔΑΡΗΣ	√		Άγνωστο	Καλή	0	1	Άγνωστο
71	EL1340R000106311H	ΑΝΑΠΟΔΑΡΗΣ	√		Άγνωστο	Καλή	0	1	Άγνωστο
72	EL1340R000107004N	ΑΝΑΠΟΔΑΡΗΣ			Καλή	Καλή	1	1	Καλή
73	EL1340R000108116N	ΑΝΑΠΟΔΑΡΗΣ			Καλή	Καλή	1	1	Καλή
74	EL1340R000109012H	ΑΝΑΠΟΔΑΡΗΣ	√		Άγνωστο	Καλή	0	1	Άγνωστο
75	EL1340R000109114N	ΑΝΑΠΟΔΑΡΗΣ			Καλή	Καλή	1	1	Καλή
76	EL1340R000109215N	ΑΝΑΠΟΔΑΡΗΣ			Καλή	Καλή	2	1	Καλή
77	EL1340R000201017N	ΓΕΡΟΠΟΤΑΜΟΣ		√	Μέτρια	Καλή	1	1	Μέτρια
78	EL1340R000202122N	ΓΕΡΟΠΟΤΑΜΟΣ			Καλή	Καλή	1	1	Καλή
79	EL1340R000202123N	ΓΕΡΟΠΟΤΑΜΟΣ			Καλή	Καλή	1	1	Καλή
80	EL1340R000203018N	ΓΕΡΟΠΟΤΑΜΟΣ			Μέτρια	Καλή	1	1	Μέτρια
81	EL1340R000204124H	ΓΕΡΟΠΟΤΑΜΟΣ	√		Άγνωστο	Καλή	0	1	Άγνωστο
82	EL1340R000204125N	ΓΕΡΟΠΟΤΑΜΟΣ			Καλή	Καλή	1	1	Καλή
83	EL1340R000204126N	ΓΕΡΟΠΟΤΑΜΟΣ		√	Υψηλή	Καλή	1	1	Υψηλή
84	EL1340R000205019N	ΓΕΡΟΠΟΤΑΜΟΣ			Μέτρια	Καλή	1	1	Μέτρια
85	EL1340R000206126N	ΓΕΡΟΠΟΤΑΜΟΣ			Μέτρια	Καλή	2	1	Μέτρια
86	EL1340R000207020N	ΓΕΡΟΠΟΤΑΜΟΣ			Μέτρια	Καλή	1	1	Μέτρια
87	EL1340R000208128N	ΓΕΡΟΠΟΤΑΜΟΣ			Μέτρια	Καλή	1	1	Μέτρια
88	EL1340R000209021N	ΓΕΡΟΠΟΤΑΜΟΣ			Μέτρια	Καλή	1	1	Μέτρια
89	EL1340R000301029N	ΠΛΑΤΥΣ		√	Καλή	Καλή	1	1	Καλή
90	EL1340R000301030N	ΠΛΑΤΥΣ			Καλή	Καλή	1	1	Καλή
91	EL1340R000401031N	ΚΟΥΡΤΑΛΙΩΤΗΣ		√	Καλή	Καλή	3	1	Καλή
92	EL1340R000402133N	ΚΟΥΡΤΑΛΙΩΤΗΣ		√	Καλή	Καλή	1	1	Καλή
93	EL1340R000403032N	ΚΟΥΡΤΑΛΙΩΤΗΣ		√	Καλή	Καλή	2	1	Καλή
94	EL1340R000501034N	ΡΟΔΑΚΙΝΟ		√	Καλή	Καλή	2	1	Καλή
95	EL1340R000601035N	ΣΑΜΑΡΙΑΣ ΦΑΡΑΓΓΙ		√	Καλή	Καλή	1	1	Καλή
96	EL1340R000602136N	ΣΑΜΑΡΙΑΣ ΦΑΡΑΓΓΙ		√	Υψηλή	Καλή	1	1	Υψηλή
97	EL1340R000701038N	ΚΑΚΟΔΙΚΙΑΝΟΣ		√	Καλή	Καλή	2	1	Καλή
98	EL1340R000701039N	ΚΑΚΟΔΙΚΙΑΝΟΣ			Καλή	Καλή	1	1	Καλή
99	EL1340R000702140N	ΚΑΚΟΔΙΚΙΑΝΟΣ			Καλή	Καλή	2	1	Καλή
100	EL1340R000702241N	ΚΑΚΟΔΙΚΙΑΝΟΣ			Καλή	Καλή	1	1	Καλή
101	EL1340R000801042N	ΠΕΛΕΚΑΝΙΩΤΗΣ		√	Καλή	Καλή	2	1	Καλή
102	EL1340R000801043N	ΠΕΛΕΚΑΝΙΩΤΗΣ			Καλή	Καλή	1	1	Καλή

1^η Αναθεώρηση του Σχεδίου Διαχείρισης Λεκανών Απορροής Ποταμών του ΥΔ Κρήτης (ΕΛ 13)

α/α	Κωδικός Υδατικού Συστήματος	Όνομασία Υδατικού Συστήματος	ΙΤΥΣ/ΤΥΣ	Σύνδεση με Προστ./νες Περιοχές	Οικολογική κατάσταση/ Δυναμικό	Χημική κατάσταση	Επίπεδο Εμπιστοσύνης		Συνολική Κατάσταση
							Οικολογικής	Χημικής	
103	EL1340R000801044N	ΠΕΛΕΚΑΝΙΩΤΗΣ			Καλή	Καλή	2	1	Καλή
ΛΑΠ Ρεμάτων Ανατολικής Κρήτης (ΕΛ1341)									
104	EL1341R000101001N	ΑΛΜΥΡΟΣ ΛΑΣΙΘΙΟΥ			Καλή	Καλή	1	1	Καλή
105	EL1341R000101002N	ΑΛΜΥΡΟΣ ΛΑΣΙΘΙΟΥ			Καλή	Καλή	1	1	Καλή
106	EL1341R000101003N	ΑΛΜΥΡΟΣ ΛΑΣΙΘΙΟΥ		√	Καλή	Καλή	1	1	Καλή
107	EL1341R000201004N	ΠΕΝΤΕΛΗΣ			Μέτρια	Καλή	1	1	Μέτρια
108	EL1341R000201005N	ΠΕΝΤΕΛΗΣ			Καλή	Καλή	1	1	Καλή
109	EL1341R000301006N	ΧΟΧΛΑΚΙΑΣ		√	Καλή	Καλή	1	1	Καλή
110	EL1341R000302008N	ΧΟΧΛΑΚΙΑΣ			Καλή	Καλή	1	1	Καλή
111	EL1341R000303007N	ΧΟΧΛΑΚΙΑΣ			Καλή	Καλή	1	1	Καλή
112	EL1341R000401009N	ΖΑΚΡΟΥ ΦΑΡΑΓΓΙ		√	Καλή	Καλή	2	1	Καλή
113	EL1341R000501010H	ΜΠΡΑΜΙΑΝΟΣ	√		Άγνωστο	Καλή	0	1	Άγνωστο
114	EL1341R000501011N	ΜΠΡΑΜΙΑΝΟΣ			Καλή	Καλή	1	1	Καλή
115	EL1341R000601012N	ΚΑΛΑΜΑΥΚΙΑΝΟΣ		√	Καλή	Καλή	1	1	Καλή
116	EL1341R000601013N	ΚΑΛΑΜΑΥΚΙΑΝΟΣ			Καλή	Καλή	1	1	Καλή
117	EL1341R000701013H	ΜΥΡΤΟΣ	√	√	Άγνωστο	Καλή	0	2	Άγνωστο
118	EL1341R000701014N	ΜΥΡΤΟΣ			Καλή	Καλή	3	1	Καλή

Στον ακόλουθο Πίνακα καταγράφονται οι διαφορές στην οικολογική και χημική κατάσταση των ποτάμιων υδατικών συστημάτων του ΥΔ Κρήτης (ΕΛ13) μεταξύ του 1^{ου} και του Αναθεωρημένου Σχεδίου Διαχείρισης Λεκανών Απορροής Ποταμών.

1^η Αναθεώρηση του Σχεδίου Διαχείρισης Λεκανών Απορροής Ποταμών του ΥΔ Κρήτης (ΕΛ 13)

Πίνακας 6-3 Διαφορές στην κατάσταση των ποταμίων υδατικών συστημάτων μεταξύ του εγκεκριμένου (πρώτου) και του αναθεωρημένου ΣΔΛΑΠ στο ΥΔ Κρήτης (ΕΛ13)

Κωδικός Υδατικού Συστήματος	Ονομασία Υδατικού Συστήματος	Οικολογική Κατάσταση/Δυναμικό		Χημική Κατάσταση		Παρατηρήσεις
		Εγκεκριμένο (Πρώτο) ΣΔΛΑΠ	1 ^η Αναθεώρηση ΣΔΛΑΠ	Εγκεκριμένο (Πρώτο) ΣΔΛΑΠ	1 ^η Αναθεώρηση	
ΛΑΠ Ρεμάτων Βορείου Τμήματος Χανίων - Ρεθύμνου - Ηρακλείου (ΕΛ1339)						
ΕΛ1339R000101001N	ΤΣΙΧΛΙΑΝΟΣ	Άγνωστη	Μέτρια	Άγνωστη	Καλή	Οικολογική Κατάσταση: Νέα εγκεκριμένα εθνικά συστήματα οικολογικής ταξινόμησης Χημική κατάσταση: Νέα μεθοδολογική προσέγγιση ομαδοποίησης των συστημάτων
ΕΛ1339R000201003N	ΓΙΦΛΟΣ	Υψηλή	Καλή	Άγνωστη	Καλή	Οικολογική Κατάσταση: Νέα εγκεκριμένα εθνικά συστήματα οικολογικής ταξινόμησης (στοιχεία ΜΦΙΚ) Χημική κατάσταση: Νέα μεθοδολογική προσέγγιση ομαδοποίησης των συστημάτων
ΕΛ1339R000201058N	ΓΙΦΛΟΣ	Καλή	Καλή	Άγνωστη	Καλή	Οικολογική Κατάσταση: Νέα εγκεκριμένα εθνικά συστήματα οικολογικής ταξινόμησης (στοιχεία ΜΦΙΚ) Χημική κατάσταση: Νέα μεθοδολογική προσέγγιση ομαδοποίησης των συστημάτων
ΕΛ1339R000202104N	ΓΙΦΛΟΣ	Άγνωστη	Καλή	Άγνωστη	Καλή	Οικολογική & Χημική κατάσταση: Νέα μεθοδολογική προσέγγιση ομαδοποίησης των συστημάτων
ΕΛ1339R000202205N	ΓΙΦΛΟΣ	Άγνωστη	Καλή	Άγνωστη	Καλή	Οικολογική & Χημική κατάσταση: Νέα μεθοδολογική προσέγγιση ομαδοποίησης των συστημάτων
ΕΛ1339R000301006N	ΤΑΥΡΩΝΙΤΗΣ	Άγνωστη	Ελλιπής	Άγνωστη	Καλή	Οικολογική Κατάσταση: Νέα εγκεκριμένα εθνικά συστήματα οικολογικής ταξινόμησης Χημική κατάσταση: Αποτελέσματα Εθνικού Δικτύου Παρακολούθησης
ΕΛ1339R000301007N	ΤΑΥΡΩΝΙΤΗΣ	Άγνωστη	Καλή	Άγνωστη	Καλή	Οικολογική & Χημική κατάσταση: Νέα μεθοδολογική προσέγγιση ομαδοποίησης των συστημάτων
ΕΛ1339R000301008N	ΤΑΥΡΩΝΙΤΗΣ	Άγνωστη	Καλή	Άγνωστη	Καλή	Οικολογική & Χημική κατάσταση: Νέα μεθοδολογική προσέγγιση ομαδοποίησης των συστημάτων
ΕΛ1339R000301057N	ΤΑΥΡΩΝΙΤΗΣ	Άγνωστη	Καλή	Άγνωστη	Καλή	Οικολογική & Χημική κατάσταση: Νέα μεθοδολογική προσέγγιση ομαδοποίησης των συστημάτων
ΕΛ1339R000302009N	ΤΑΥΡΩΝΙΤΗΣ	Άγνωστη	Καλή	Άγνωστη	Καλή	Οικολογική & Χημική κατάσταση: Νέα μεθοδολογική προσέγγιση ομαδοποίησης των συστημάτων

Υπουργείο Περιβάλλοντος & Ενέργειας, Ειδική Γραμματεία Υδάτων

1^η Αναθεώρηση του Σχεδίου Διαχείρισης Λεκανών Απορροής Ποταμών του ΥΔ Κρήτης (ΕΛ 13)

Κωδικός Υδατικού Συστήματος	Όνομασία Υδατικού Συστήματος	Οικολογική Κατάσταση/Δυναμικό		Χημική Κατάσταση		Παρατηρήσεις
		Εγκεκριμένο (Πρώτο) ΣΔΛΑΠ	1 ^η Αναθεώρηση ΣΔΛΑΠ	Εγκεκριμένο (Πρώτο) ΣΔΛΑΠ	1 ^η Αναθεώρηση	
EL1339R000303110N	ΤΑΥΡΩΝΙΤΗΣ	Καλή	Καλή	Άγνωστη	Καλή	Οικολογική Κατάσταση: Νέα εγκεκριμένα εθνικά συστήματα οικολογικής ταξινόμησης Χημική κατάσταση: Νέα μεθοδολογική προσέγγιση ομαδοποίησης των συστημάτων
EL1339R000401011N	ΚΕΡΙΤΗΣ	Άγνωστη	Καλή	Καλή	Καλή	Οικολογική & Χημική κατάσταση: Νέα μεθοδολογική προσέγγιση ομαδοποίησης των συστημάτων
EL1339R000401012H	ΚΕΡΙΤΗΣ	Άγνωστη	Άγνωστο	Άγνωστη	Καλή	Χημική κατάσταση: Νέα μεθοδολογική προσέγγιση ομαδοποίησης των συστημάτων
EL1339R000401114N	ΚΕΡΙΤΗΣ	Καλή	Καλή	Άγνωστη	Καλή	Οικολογική Κατάσταση: Νέα εγκεκριμένα εθνικά συστήματα οικολογικής ταξινόμησης Χημική κατάσταση: Νέα μεθοδολογική προσέγγιση ομαδοποίησης των συστημάτων
EL1339R000401115N	ΚΕΡΙΤΗΣ	Καλή	Καλή	Άγνωστη	Καλή	Οικολογική Κατάσταση: Νέα εγκεκριμένα εθνικά συστήματα οικολογικής ταξινόμησης (στοιχεία ΜΦΔΚ) Χημική κατάσταση: Νέα μεθοδολογική προσέγγιση ομαδοποίησης των συστημάτων
EL1339R000402013N	ΚΕΡΙΤΗΣ	Άγνωστη	Καλή	Άγνωστη	Καλή	Οικολογική & Χημική κατάσταση: Νέα μεθοδολογική προσέγγιση ομαδοποίησης των συστημάτων
EL1339R000501016N	ΚΟΙΛΙΑΡΗΣ	Καλή	Καλή	Άγνωστη	Καλή	Οικολογική & Χημική κατάσταση: Νέα μεθοδολογική προσέγγιση ομαδοποίησης των συστημάτων
EL1339R000501017N	ΚΟΙΛΙΑΡΗΣ	Άγνωστη	Καλή	Άγνωστη	Μέτρια	Οικολογική Κατάσταση: Γνώμη εμπειρογνομώνων (Διεύθυνση Υδάτων, ΜΦΔΚ) Χημική κατάσταση: Νέα μεθοδολογική προσέγγιση ομαδοποίησης των συστημάτων
EL1339R000501059N	ΚΟΙΛΙΑΡΗΣ	Υψηλή	Καλή	Άγνωστη	Καλή	Οικολογική Κατάσταση: Νέα εγκεκριμένα εθνικά συστήματα οικολογικής ταξινόμησης (στοιχεία ΜΦΔΚ) Χημική κατάσταση: Νέα μεθοδολογική προσέγγιση ομαδοποίησης των συστημάτων
EL1339R000501060N	ΚΟΙΛΙΑΡΗΣ	Άγνωστη	Καλή	Άγνωστη	Καλή	Οικολογική & Χημική κατάσταση: Νέα μεθοδολογική προσέγγιση ομαδοποίησης των συστημάτων
EL1339R000502118N	ΚΟΙΛΙΑΡΗΣ	Άγνωστη	Καλή	Άγνωστη	Καλή	Οικολογική & Χημική κατάσταση: Νέα μεθοδολογική προσέγγιση ομαδοποίησης των συστημάτων

1^ο Αναθεώρηση του Σχεδίου Διαχείρισης Λεκανών Απορροής Ποταμών του ΥΔ Κρήτης (ΕΛ 13)

Κωδικός Υδατικού Συστήματος	Ονομασία Υδατικού Συστήματος	Οικολογική Κατάσταση/Δυναμικό		Χημική Κατάσταση		Παρατηρήσεις
		Κατάσταση (Πρώτο) ΣΔΛΑΠ	1 ^η Αναθεώρηση ΣΔΛΑΠ	Εγκριμένο (Πρώτο) ΣΔΛΑΠ	1 ^η Αναθεώρηση	
EL1339R000601019N	ΑΛΜΥΡΟΣ ΧΑΝΙΩΝ	Μέτρια	Καλή	Άρρωστη	Καλή	Οικολογική & Χημική κατάσταση: Νέα μεθοδολογική προσέγγιση ομαδοποίησης των συστημάτων
EL1339R000601062N	ΑΛΜΥΡΟΣ ΧΑΝΙΩΝ	Μέτρια	Καλή	Άρρωστη	Καλή	Οικολογική & Χημική κατάσταση: Νέα μεθοδολογική προσέγγιση ομαδοποίησης των συστημάτων
EL1339R000701020N	ΚΟΥΡΝΙΩΤΗΣ	Άρρωστη	Καλή	Άρρωστη	Καλή	Οικολογική & Χημική κατάσταση: Νέα μεθοδολογική προσέγγιση ομαδοποίησης των συστημάτων
EL1339R000801021N	ΜΟΥΣΕΛΑΣ	Υψηλή	Καλή	Άρρωστη	Καλή	Οικολογική Κατάσταση: Νέα εγκεκριμένα εθνικά συστήματα οικολογικής ταξινόμησης Χημική κατάσταση: Νέα μεθοδολογική προσέγγιση ομαδοποίησης των συστημάτων
EL1339R000901022N	ΠΕΤΡΕΣ	Άρρωστη	Καλή	Άρρωστη	Καλή	Οικολογική & Χημική κατάσταση: Νέα μεθοδολογική προσέγγιση ομαδοποίησης των συστημάτων
EL1339R000901023N	ΠΕΤΡΕΣ	Άρρωστη	Καλή	Άρρωστη	Καλή	Οικολογική & Χημική κατάσταση: Νέα μεθοδολογική προσέγγιση ομαδοποίησης των συστημάτων
EL1339R000901024N	ΠΕΤΡΕΣ	Υψηλή	Καλή	Άρρωστη	Καλή	Οικολογική Κατάσταση: Νέα εγκεκριμένα εθνικά συστήματα οικολογικής ταξινόμησης Χημική κατάσταση: Νέα μεθοδολογική προσέγγιση ομαδοποίησης των συστημάτων
EL1339R000902125N	ΠΕΤΡΕΣ	Άρρωστη	Καλή	Άρρωστη	Καλή	Οικολογική Κατάσταση: Μεταφορά δεδομένων από Σταθμό παρακολούθησης του ΥΣ EL1339R000901024N Χημική κατάσταση: Νέα μεθοδολογική προσέγγιση ομαδοποίησης των συστημάτων
EL1339R001001026H	ΣΦΑΚΟΥΑΚΟ	Καλή	Άρρωστο	Άρρωστη	Καλή	Χημική κατάσταση: Νέα μεθοδολογική προσέγγιση ομαδοποίησης των συστημάτων
EL1339R001001063H	ΣΦΑΚΟΥΑΚΟ	Μέτρια	Άρρωστο	Άρρωστη	Καλή	Χημική κατάσταση: Νέα μεθοδολογική προσέγγιση ομαδοποίησης των συστημάτων
EL1339R001101027N	ΜΥΛΟΠΟΤΑΜΟΣ	Άρρωστη	Ελλιπής	Άρρωστη	Καλή	Οικολογική Κατάσταση: Νέα εγκεκριμένα εθνικά συστήματα οικολογικής ταξινόμησης Χημική κατάσταση: Νέα μεθοδολογική προσέγγιση ομαδοποίησης των συστημάτων

Υπουργείο Περιβάλλοντος & Ενέργειας, Ειδική Γραμματεία Υδάτων

1^η Αναθεώρηση του Σχεδίου Διαχείρισης Λεκανών Απορροής Ποταμών του ΥΔ Κρήτης (ΕΛ 13)

Κωδικός Υδατικού Συστήματος	Όνομασία Υδατικού Συστήματος	Οικολογική Κατάσταση/Δυναμικό		Χημική Κατάσταση		Παρατηρήσεις
		Εγκεκριμένο (Πρώτο) ΣΔΛΑΠ	1 ^η Αναθεώρηση ΣΔΛΑΠ	Εγκεκριμένο (Πρώτο) ΣΔΛΑΠ	1 ^η Αναθεώρηση	
EL1339R001101028N	ΜΥΛΟΠΟΤΑΜΟΣ	Μέτρια	Μέτρια	Άρρωστη	Καλή	Οικολογική Κατάσταση: Νέα εγκεκριμένα εθνικά συστήματα οικολογικής ταξινόμησης (στοιχεία ΜΦΙΚ) Χημική κατάσταση: Νέα μεθοδολογική προσέγγιση ομαδοποίησης των συστημάτων
EL1339R001101029N	ΜΥΛΟΠΟΤΑΜΟΣ	Άρρωστη	Καλή	Άρρωστη	Καλή	Οικολογική & Χημική κατάσταση: Νέα μεθοδολογική προσέγγιση ομαδοποίησης των συστημάτων
EL1339R001101030N	ΜΥΛΟΠΟΤΑΜΟΣ	Καλή	Καλή	Άρρωστη	Καλή	Οικολογική Κατάσταση: Νέα εγκεκριμένα εθνικά συστήματα οικολογικής ταξινόμησης Χημική κατάσταση: Νέα μεθοδολογική προσέγγιση ομαδοποίησης των συστημάτων
EL1339R001102131N	ΜΥΛΟΠΟΤΑΜΟΣ	Άρρωστη	Καλή	Άρρωστη	Καλή	Οικολογική & Χημική κατάσταση: Νέα μεθοδολογική προσέγγιση ομαδοποίησης των συστημάτων
EL1339R001201032N	ΦΟΔΕΛΕ	Μέτρια	Καλή	Άρρωστη	Καλή	Οικολογική Κατάσταση: Νέα εγκεκριμένα εθνικά συστήματα οικολογικής ταξινόμησης (στοιχεία ΜΦΙΚ) Χημική κατάσταση: Νέα μεθοδολογική προσέγγιση ομαδοποίησης των συστημάτων
EL1339R001201033N	ΦΟΔΕΛΕ	Άρρωστη	Καλή	Άρρωστη	Καλή	Οικολογική & Χημική κατάσταση: Νέα μεθοδολογική προσέγγιση ομαδοποίησης των συστημάτων
EL1339R001201034N	ΦΟΔΕΛΕ	Άρρωστη	Καλή	Άρρωστη	Καλή	Οικολογική & Χημική κατάσταση: Νέα μεθοδολογική προσέγγιση ομαδοποίησης των συστημάτων
EL1339R001202135N	ΦΟΔΕΛΕ	Άρρωστη	Καλή	Άρρωστη	Καλή	Οικολογική Κατάσταση: Γνώμη εμπειρογνομίωνων (Διεύθυνση Υδάτων, ΜΦΙΚ) Χημική κατάσταση: Νέα μεθοδολογική προσέγγιση ομαδοποίησης των συστημάτων
EL1339R001301036N	ΓΑΖΑΝΟΣ	Μέτρια	Μέτρια	Άρρωστη	Καλή	Οικολογική Κατάσταση: Νέα εγκεκριμένα εθνικά συστήματα οικολογικής ταξινόμησης Χημική κατάσταση: Νέα μεθοδολογική προσέγγιση ομαδοποίησης των συστημάτων
EL1339R001302138N	ΓΑΖΑΝΟΣ	Άρρωστη	Μέτρια	Άρρωστη	Καλή	Οικολογική & Χημική κατάσταση: Νέα μεθοδολογική προσέγγιση ομαδοποίησης των συστημάτων

1^η Αναθεώρηση του Σχεδίου Διαχείρισης Λεκανών Απορροής Ποταμών του ΥΔ Κρήτης (ΕΛ 13)

Κωδικός Υδατικού Συστήματος	Όνομασία Υδατικού Συστήματος	Οικολογική Κατάσταση/Δυναμικό		Χημική Κατάσταση		Παρατηρήσεις
		Εγκριμένο (Πρώτο) ΣΔΛΑΠ	1 ^η Αναθεώρηση ΣΔΛΑΠ	Εγκριμένο (Πρώτο) ΣΔΛΑΠ	1 ^η Αναθεώρηση	
EL1339R001303037N	ΓΑΖΑΝΟΣ	Άγνωστη	Ελλιπής	Άγνωστη	Καλή	Οικολογική Κατάσταση: Νέα εγκεκριμένα εθνικά συστήματα οικολογικής ταξινόμησης Χημική κατάσταση: Νέα μεθοδολογική προσέγγιση ομαδοποίησης των συστημάτων
EL1339R001304235N	ΓΑΖΑΝΟΣ	Καλή	Καλή	Άγνωστη	Καλή	Οικολογική Κατάσταση: Νέα εγκεκριμένα εθνικά συστήματα οικολογικής ταξινόμησης (στοιχεία ΜΦΙΚ) Χημική κατάσταση: Νέα μεθοδολογική προσέγγιση ομαδοποίησης των συστημάτων
EL1339R001306340N	ΓΑΖΑΝΟΣ	Άγνωστη	Μέτρια	Άγνωστη	Καλή	Οικολογική & Χημική κατάσταση: Νέα μεθοδολογική προσέγγιση ομαδοποίησης των συστημάτων
EL1339R001401041N	ΓΙΟΦΥΡΟΣ	Μέτρια	Μέτρια	Άγνωστη	Καλή	Οικολογική Κατάσταση: Νέα εγκεκριμένα εθνικά συστήματα οικολογικής ταξινόμησης (στοιχεία ΜΦΙΚ) Χημική κατάσταση: Νέα μεθοδολογική προσέγγιση ομαδοποίησης των συστημάτων
EL1339R001401042N	ΓΙΟΦΥΡΟΣ	Άγνωστη	Μέτρια	Άγνωστη	Καλή	Οικολογική Κατάσταση: Νέα εγκεκριμένα εθνικά συστήματα οικολογικής ταξινόμησης (Καταγράφηκαν υπερβάσεις ως προς το Μο) Χημική κατάσταση: Αποτελέσματα Εθνικού Δικτύου Παρακολούθησης
EL1339R001401043N	ΓΙΟΦΥΡΟΣ	Μέτρια	Μέτρια	Άγνωστη	Καλή	Οικολογική Κατάσταση: Νέα εγκεκριμένα εθνικά συστήματα οικολογικής ταξινόμησης (στοιχεία ΜΦΙΚ) Χημική κατάσταση: Νέα μεθοδολογική προσέγγιση ομαδοποίησης των συστημάτων
EL1339R001401061N	ΓΙΟΦΥΡΟΣ	Άγνωστη	Μέτρια	Άγνωστη	Καλή	Οικολογική & Χημική κατάσταση: Νέα μεθοδολογική προσέγγιση ομαδοποίησης των συστημάτων
EL1339R001501044N	ΚΑΡΤΕΡΟΣ	Μέτρια	Ελλιπής	Άγνωστη	Καλή	Οικολογική Κατάσταση: Νέα εγκεκριμένα εθνικά συστήματα οικολογικής ταξινόμησης Χημική κατάσταση: Νέα μεθοδολογική προσέγγιση ομαδοποίησης των συστημάτων
EL1339R001502046N	ΚΑΡΤΕΡΟΣ	Ελλιπής	Ελλιπής	Άγνωστη	Καλή	Οικολογική Κατάσταση: Νέα εγκεκριμένα εθνικά συστήματα οικολογικής ταξινόμησης (στοιχεία ΜΦΙΚ) Χημική κατάσταση: Νέα μεθοδολογική προσέγγιση ομαδοποίησης των συστημάτων

Υπουργείο Περιβάλλοντος & Ενέργειας, Ειδική Γραμματεία Υδάτων

1^η Αναθεώρηση του Σχεδίου Διαχείρισης Λεκανών Απορροής Ποταμών του ΥΔ Κρήτης (ΕΛ 13)

Κωδικός Υδατικού Συστήματος	Όνομασία Υδατικού Συστήματος	Οικολογική Κατάσταση/Δυναμικό		Χημική Κατάσταση		Παρατηρήσεις
		Εγκριμένο (Πρώτο) ΣΔΛΑΠ	1 ^η Αναθεώρηση ΣΔΛΑΠ	Εγκριμένο (Πρώτο) ΣΔΛΑΠ	1 ^η Αναθεώρηση	
EL1339R001503045N	ΚΑΡΤΕΡΟΣ	Ελλιπής	Ελλιπής	Άρρωστη	Καλή	Οικολογική Κατάσταση: Νέα εγκεκριμένα εθνικά συστήματα οικολογικής ταξινόμησης (στοιχεία ΜΦΙΚ) Χημική κατάσταση: Νέα μεθοδολογική προσέγγιση ομαδοποίησης των συστημάτων
EL1339R001601047N	ΑΠΟΣΕΛΕΜΗΣ	Άρρωστη	Καλή	Άρρωστη	Καλή	Οικολογική & Χημική κατάσταση: Νέα μεθοδολογική προσέγγιση ομαδοποίησης των συστημάτων
EL1339R001602049N	ΑΠΟΣΕΛΕΜΗΣ	Μέτρια	Καλή	Άρρωστη	Καλή	Οικολογική Κατάσταση: Γνώμη εμπειρογνομίων (Διεύθυνση Υδάτων, ΜΦΙΚ) Χημική κατάσταση: Νέα μεθοδολογική προσέγγιση ομαδοποίησης των συστημάτων
EL1339R001602151N	ΑΠΟΣΕΛΕΜΗΣ	Άρρωστη	Καλή	Άρρωστη	Καλή	Οικολογική Κατάσταση: Γνώμη εμπειρογνομίων (Διεύθυνση Υδάτων, ΜΦΙΚ) Χημική κατάσταση: Νέα μεθοδολογική προσέγγιση ομαδοποίησης των συστημάτων
EL1339R001602152N	ΑΠΟΣΕΛΕΜΗΣ	Υψηλή	Καλή	Άρρωστη	Καλή	Οικολογική Κατάσταση: Νέα εγκεκριμένα εθνικά συστήματα οικολογικής ταξινόμησης (στοιχεία ΜΦΙΚ) Χημική κατάσταση: Νέα μεθοδολογική προσέγγιση ομαδοποίησης των συστημάτων
EL1339R001602250N	ΑΠΟΣΕΛΕΜΗΣ	Άρρωστη	Καλή	Άρρωστη	Καλή	Οικολογική Κατάσταση: Νέα εγκεκριμένα εθνικά συστήματα οικολογικής ταξινόμησης (στοιχεία ΜΦΙΚ) Χημική κατάσταση: Νέα μεθοδολογική προσέγγιση ομαδοποίησης των συστημάτων
EL1339R001603048H	ΑΠΟΣΕΛΕΜΗΣ	Άρρωστη	Άρρωστο	Άρρωστη	Καλή	(Καταγράφηκαν υπερβάσεις ως προς τα LAS). Χημική κατάσταση: Αποτελέσματα Εθνικού Δικτύου Παρακολούθησης
EL1339R001603053N	ΑΠΟΣΕΛΕΜΗΣ	Μέτρια/Μέτρια/Άρρωστη	Μέτρια	Άρρωστη /Καλή/ Άρρωστη	Καλή	Οικολογική Κατάσταση: Νέα εγκεκριμένα εθνικά συστήματα οικολογικής ταξινόμησης (στοιχεία ΜΦΙΚ) Χημική κατάσταση: Νέα μεθοδολογική προσέγγιση ομαδοποίησης των συστημάτων
EL1339R001604057N	ΑΠΟΣΕΛΕΜΗΣ	Νέο ΥΣ	Καλή	Νέο ΥΣ	Καλή	Οικολογική Κατάσταση: Γνώμη εμπειρογνομίων (Διεύθυνση Υδάτων, ΜΦΙΚ) Χημική κατάσταση: Νέα μεθοδολογική προσέγγιση ομαδοποίησης των συστημάτων

1^η Αναθεώρηση του Σχεδίου Διαχείρισης Λεκανών Απορροής Ποταμών του ΥΔ Κρήτης (ΕΛ 13)

Κωδικός Υδατικού Συστήματος	Ονομασία Υδατικού Συστήματος	Οικολογική Κατάσταση/Δυναμικό		Χημική Κατάσταση		Παρατηρήσεις
		Κατάσταση/Δυναμικό (Πρώτο) ΣΔΛΑΠ	1 ^η Αναθεώρηση ΣΔΛΑΠ	Εγκριμένο (Πρώτο) ΣΔΛΑΠ	1 ^η Αναθεώρηση	
EL1339R001605056N	ΑΠΟΣΕΛΕΜΗΣ	Καλή	Καλή	Άγνωστη	Καλή	Οικολογική Κατάσταση: Νέα εγκριμένα εθνικά συστήματα οικολογικής ταξινόμησης (στοιχεία ΜΦΙΚ) Χημική κατάσταση: Νέα μεθοδολογική προσέγγιση ομαδοποίησης των συστημάτων
ΛΑΠ Ρεμάτων Νοτίου Τμήματος Χανίων – Ρεθύμνου – Ηρακλείου (ΕΛ1340)						
EL1340R000101001N	ΑΝΑΠΟΔΑΡΗΣ	Άγνωστη	Μέτρια	Άγνωστη	Καλή	Οικολογική Κατάσταση: Νέα εγκριμένα εθνικά συστήματα οικολογικής ταξινόμησης Χημική κατάσταση: Αποτελέσματα Εθνικού Δικτύου Παρακολούθησης
EL1340R000102105N	ΑΝΑΠΟΔΑΡΗΣ	Μέτρια	Μέτρια	Άγνωστη	Καλή	Οικολογική Κατάσταση: Γνώμη εμπειρογνομώνων (Διεύθυνση Υδάτων, ΜΦΙΚ) Χημική κατάσταση: Νέα μεθοδολογική προσέγγιση ομαδοποίησης των συστημάτων
EL1340R000102107N	ΑΝΑΠΟΔΑΡΗΣ	Μέτρια	Μέτρια	Άγνωστη	Καλή	Οικολογική Κατάσταση: Νέα εγκριμένα εθνικά συστήματα οικολογικής ταξινόμησης (στοιχεία ΜΦΙΚ) Χημική κατάσταση: Νέα μεθοδολογική προσέγγιση ομαδοποίησης των συστημάτων
EL1340R000103002N	ΑΝΑΠΟΔΑΡΗΣ	Άγνωστη	Μέτρια	Άγνωστη	Καλή	Οικολογική Κατάσταση: Νέα εγκριμένα εθνικά συστήματα οικολογικής ταξινόμησης Χημική κατάσταση: Νέα μεθοδολογική προσέγγιση ομαδοποίησης των συστημάτων
EL1340R000104108H	ΑΝΑΠΟΔΑΡΗΣ	Άγνωστη	Άγνωστο	Άγνωστη	Καλή	Χημική κατάσταση: Νέα μεθοδολογική προσέγγιση ομαδοποίησης των συστημάτων
EL1340R000104109N	ΑΝΑΠΟΔΑΡΗΣ	Άγνωστη	Καλή	Άγνωστη	Μέτρια	Οικολογική Κατάσταση: Γνώμη εμπειρογνομώνων (Διεύθυνση Υδάτων, ΜΦΙΚ) Χημική κατάσταση: Νέα μεθοδολογική προσέγγιση ομαδοποίησης των συστημάτων
EL1340R000105003N	ΑΝΑΠΟΔΑΡΗΣ	Άγνωστη	Καλή	Άγνωστη	Καλή	Οικολογική Κατάσταση: Γνώμη εμπειρογνομώνων (Διεύθυνση Υδάτων, ΜΦΙΚ) Χημική κατάσταση: Νέα μεθοδολογική προσέγγιση ομαδοποίησης των συστημάτων
EL1340R000106109N	ΑΝΑΠΟΔΑΡΗΣ	Άγνωστη	Καλή	Άγνωστη	Καλή	Οικολογική & Χημική κατάσταση: Νέα μεθοδολογική προσέγγιση ομαδοποίησης των συστημάτων
EL1340R000106210H	ΑΝΑΠΟΔΑΡΗΣ	Άγνωστη	Άγνωστο	Άγνωστη	Καλή	Χημική κατάσταση: Νέα μεθοδολογική προσέγγιση ομαδοποίησης των συστημάτων

Υπουργείο Περιβάλλοντος & Ενέργειας, Ειδική Γραμματεία Υδάτων

1^η Αναθεώρηση του Σχεδίου Διαχείρισης Λεκανών Απορροής Ποταμών του ΥΔ Κρήτης (ΕΛ 13)

Κωδικός Υδατικού Συστήματος	Όνομασία Υδατικού Συστήματος	Οικολογική Κατάσταση/Δυναμικό		Χημική Κατάσταση		Παρατηρήσεις
		Εγκεκριμένο (Πρώτο) ΣΔΛΑΠ	1 ^η Αναθεώρηση ΣΔΛΑΠ	Εγκεκριμένο (Πρώτο) ΣΔΛΑΠ	1 ^η Αναθεώρηση	
EL1340R000106311H	ΑΝΑΠΟΔΑΡΗΣ	Άρρωστη	Άρρωστο	Άρρωστη	Καλή	Χημική κατάσταση: Νέα μεθοδολογική προσέγγιση ομαδοποίησης των συστημάτων
EL1340R000107004N	ΑΝΑΠΟΔΑΡΗΣ	Άρρωστη	Καλή	Άρρωστη	Καλή	Οικολογική Κατάσταση: Γνώμη εμπειρογνομίων (Διεύθυνση Υδάτων, ΜΦΚ) Χημική κατάσταση: Νέα μεθοδολογική προσέγγιση ομαδοποίησης των συστημάτων
EL1340R000108116N	ΑΝΑΠΟΔΑΡΗΣ	Άρρωστη	Καλή	Άρρωστη	Καλή	Οικολογική Κατάσταση: Γνώμη εμπειρογνομίων (Διεύθυνση Υδάτων, ΜΦΚ) Χημική κατάσταση: Νέα μεθοδολογική προσέγγιση ομαδοποίησης των συστημάτων
EL1340R000109012H	ΑΝΑΠΟΔΑΡΗΣ	Καλή	Άρρωστο	Άρρωστη	Καλή	Χημική κατάσταση: Νέα μεθοδολογική προσέγγιση ομαδοποίησης των συστημάτων
EL1340R000109114N	ΑΝΑΠΟΔΑΡΗΣ	Άρρωστη	Καλή	Άρρωστη	Καλή	Οικολογική Κατάσταση: Γνώμη εμπειρογνομίων (Διεύθυνση Υδάτων, ΜΦΚ) Χημική κατάσταση: Νέα μεθοδολογική προσέγγιση ομαδοποίησης των συστημάτων
EL1340R000109215N	ΑΝΑΠΟΔΑΡΗΣ	Μέτρια	Καλή	Άρρωστη	Καλή	Οικολογική Κατάσταση: Νέα εγκεκριμένα εθνικά συστήματα οικολογικής ταξινόμησης (στοιχεία ΜΦΚ) Χημική κατάσταση: Νέα μεθοδολογική προσέγγιση ομαδοποίησης των συστημάτων
EL1340R000201017N	ΓΕΡΟΠΟΤΑΜΟΣ	Άρρωστη	Μέτρια	Άρρωστη	Καλή	Οικολογική Κατάσταση: Γνώμη εμπειρογνομίων (Διεύθυνση Υδάτων, ΜΦΚ) Χημική κατάσταση: Νέα μεθοδολογική προσέγγιση ομαδοποίησης των συστημάτων
EL1340R000202122N	ΓΕΡΟΠΟΤΑΜΟΣ	Άρρωστη	Καλή	Άρρωστη	Καλή	Οικολογική & Χημική κατάσταση: Νέα μεθοδολογική προσέγγιση ομαδοποίησης των συστημάτων
EL1340R000202123N	ΓΕΡΟΠΟΤΑΜΟΣ	Άρρωστη	Καλή	Άρρωστη	Καλή	Οικολογική & Χημική κατάσταση: Νέα μεθοδολογική προσέγγιση ομαδοποίησης των συστημάτων
EL1340R000203018N	ΓΕΡΟΠΟΤΑΜΟΣ	Άρρωστη	Μέτρια	Άρρωστη	Καλή	Οικολογική Κατάσταση: Γνώμη εμπειρογνομίων (Διεύθυνση Υδάτων, ΜΦΚ) Χημική κατάσταση: Νέα μεθοδολογική προσέγγιση ομαδοποίησης των συστημάτων
EL1340R000204124H	ΓΕΡΟΠΟΤΑΜΟΣ	Μέτρια	Άρρωστο	Άρρωστη	Καλή	Χημική κατάσταση: Νέα μεθοδολογική προσέγγιση ομαδοποίησης των συστημάτων

1^η Αναθεώρηση του Σχεδίου Διαχείρισης Λεκανών Απορροής Ποταμών του ΥΔ Κρήτης (ΕΛ 13)

Κωδικός Υδατικού Συστήματος	Όνομασία Υδατικού Συστήματος	Οικολογική Κατάσταση/Δυναμικό		Χημική Κατάσταση		Παρατηρήσεις
		Εγκριμένο (Πρώτο) ΣΔΛΑΠ	1 ^η Αναθεώρηση ΣΔΛΑΠ	Εγκριμένο (Πρώτο) ΣΔΛΑΠ	1 ^η Αναθεώρηση	
EL1340R000204125N	ΓΕΡΟΠΟΤΑΜΟΣ	Υψηλή	Καλή	Άρρωστη	Καλή	Οικολογική Κατάσταση: Γνώμη εμπειρογνομίωνων (Διεύθυνση Υδάτων, ΜΦΙΚ) Χημική κατάσταση: Νέα μεθοδολογική προσέγγιση ομαδοποίησης των συστημάτων
EL1340R000204126N	ΓΕΡΟΠΟΤΑΜΟΣ	Υψηλή	Υψηλή	Άρρωστη	Καλή	Οικολογική Κατάσταση: Στοιχεία ΜΦΙΚ Χημική κατάσταση: Νέα μεθοδολογική προσέγγιση ομαδοποίησης των συστημάτων
EL1340R000205019N	ΓΕΡΟΠΟΤΑΜΟΣ	Άρρωστη	Μέτρια	Άρρωστη	Καλή	Οικολογική Κατάσταση: Γνώμη εμπειρογνομίωνων (Διεύθυνση Υδάτων, ΜΦΙΚ) Χημική κατάσταση: Νέα μεθοδολογική προσέγγιση ομαδοποίησης των συστημάτων
EL1340R000206126N	ΓΕΡΟΠΟΤΑΜΟΣ	Μέτρια	Μέτρια	Άρρωστη	Καλή	Οικολογική Κατάσταση: Νέα εγκεκριμένα εθνικά συστήματα οικολογικής ταξινόμησης (στοιχεία ΜΦΙΚ) Χημική κατάσταση: Νέα μεθοδολογική προσέγγιση ομαδοποίησης των συστημάτων
EL1340R000207020N	ΓΕΡΟΠΟΤΑΜΟΣ	Άρρωστη	Μέτρια	Άρρωστη	Καλή	Οικολογική & Χημική κατάσταση: Νέα μεθοδολογική προσέγγιση ομαδοποίησης των συστημάτων
EL1340R000208128N	ΓΕΡΟΠΟΤΑΜΟΣ	Άρρωστη	Μέτρια	Άρρωστη	Καλή	Οικολογική & Χημική κατάσταση: Νέα μεθοδολογική προσέγγιση ομαδοποίησης των συστημάτων
EL1340R000209021N	ΓΕΡΟΠΟΤΑΜΟΣ	Άρρωστη	Μέτρια	Άρρωστη	Καλή	Οικολογική Κατάσταση: Γνώμη εμπειρογνομίωνων (Διεύθυνση Υδάτων, ΜΦΙΚ) Χημική κατάσταση: Νέα μεθοδολογική προσέγγιση ομαδοποίησης των συστημάτων
EL1340R000301025N	ΠΛΑΤΥΣ	Άρρωστη	Καλή	Άρρωστη	Καλή	Οικολογική Κατάσταση: Γνώμη εμπειρογνομίωνων (Διεύθυνση Υδάτων, ΜΦΙΚ) Χημική κατάσταση: Νέα μεθοδολογική προσέγγιση ομαδοποίησης των συστημάτων
EL1340R000301030N	ΠΛΑΤΥΣ	Άρρωστη	Καλή	Άρρωστη	Καλή	Οικολογική & Χημική κατάσταση: Νέα μεθοδολογική προσέγγιση ομαδοποίησης των συστημάτων
EL1340R000401031N	ΚΟΥΡΤΑΛΙΩΤΗΣ	Άρρωστη	Καλή	Άρρωστη	Καλή	Οικολογική Κατάσταση: Νέα εγκεκριμένα εθνικά συστήματα οικολογικής ταξινόμησης Χημική κατάσταση: Νέα μεθοδολογική προσέγγιση ομαδοποίησης των συστημάτων
EL1340R000402135N	ΚΟΥΡΤΑΛΙΩΤΗΣ	Άρρωστη	Καλή	Άρρωστη	Καλή	Οικολογική & Χημική κατάσταση: Νέα μεθοδολογική προσέγγιση ομαδοποίησης των συστημάτων

Υπουργείο Περιβάλλοντος & Ενέργειας, Ειδική Γραμματεία Υδάτων

1^η Αναθεώρηση του Σχεδίου Διαχείρισης Λεκανών Απορροής Ποταμών του ΥΔ Κρήτης (ΕΛ 13)

Κωδικός Υδατικού Συστήματος	Όνομασία Υδατικού Συστήματος	Οικολογική Κατάσταση/Δυναμικό		Χημική Κατάσταση		Παρατηρήσεις
		Εγκεκριμένο (Πρώτο) ΣΔΛΑΠ	1 ^η Αναθεώρηση ΣΔΛΑΠ	Εγκεκριμένο (Πρώτο) ΣΔΛΑΠ	1 ^η Αναθεώρηση	
EL1340R000403032N	ΚΟΥΡΤΑΛΙΩΤΗΣ	Υψηλή	Καλή	Άγνωστη	Καλή	Οικολογική Κατάσταση: Νέα εγκεκριμένα εθνικά συστήματα οικολογικής ταξινόμησης (στοιχεία ΜΦΙΚ) Χημική κατάσταση: Νέα μεθοδολογική προσέγγιση ομαδοποίησης των συστημάτων
EL1340R000501034N	ΡΟΔΑΚΙΝΟ	Υψηλή	Καλή	Άγνωστη	Καλή	Οικολογική Κατάσταση: Νέα εγκεκριμένα εθνικά συστήματα οικολογικής ταξινόμησης (στοιχεία ΜΦΙΚ) Χημική κατάσταση: Νέα μεθοδολογική προσέγγιση ομαδοποίησης των συστημάτων
EL1340R000601035N	ΣΑΜΑΡΙΑΣ ΦΑΡΑΓΓΙ	Μέτρια	Καλή	Άγνωστη	Καλή	Οικολογική Κατάσταση: Γνώμη εμπειρογνομίων (Διεύθυνση Υδάτων, ΜΦΙΚ) Χημική κατάσταση: Νέα μεθοδολογική προσέγγιση ομαδοποίησης των συστημάτων
EL1340R000602136N	ΣΑΜΑΡΙΑΣ ΦΑΡΑΓΓΙ	Καλή/Καλή	Υψηλή	Άγνωστη/ Άγνωστη	Καλή	Οικολογική Κατάσταση: Γνώμη εμπειρογνομίων (Διεύθυνση Υδάτων, ΜΦΙΚ) Χημική κατάσταση: Νέα μεθοδολογική προσέγγιση ομαδοποίησης των συστημάτων
EL1340R000701038N	ΚΑΚΟΔΙΚΙΑΝΟΣ	Άγνωστη	Καλή	Άγνωστη	Καλή	Οικολογική Κατάσταση: Νέα εγκεκριμένα εθνικά συστήματα οικολογικής ταξινόμησης (στοιχεία ΜΦΙΚ) Χημική κατάσταση: Νέα μεθοδολογική προσέγγιση ομαδοποίησης των συστημάτων
EL1340R000701039N	ΚΑΚΟΔΙΚΙΑΝΟΣ	Υψηλή	Καλή	Άγνωστη	Καλή	Οικολογική & Χημική κατάσταση: Νέα μεθοδολογική προσέγγιση ομαδοποίησης των συστημάτων
EL1340R000702140N	ΚΑΚΟΔΙΚΙΑΝΟΣ	Υψηλή	Καλή	Άγνωστη	Καλή	Οικολογική Κατάσταση: Νέα εγκεκριμένα εθνικά συστήματα οικολογικής ταξινόμησης (στοιχεία ΜΦΙΚ) Χημική κατάσταση: Νέα μεθοδολογική προσέγγιση ομαδοποίησης των συστημάτων
EL1340R000702241N	ΚΑΚΟΔΙΚΙΑΝΟΣ	Άγνωστη	Καλή	Άγνωστη	Καλή	Οικολογική & Χημική κατάσταση: Νέα μεθοδολογική προσέγγιση ομαδοποίησης των συστημάτων
EL1340R000801042N	ΠΕΛΕΚΑΝΙΩΤΗΣ	Άγνωστη	Καλή	Άγνωστη	Καλή	Οικολογική Κατάσταση: Νέα εγκεκριμένα εθνικά συστήματα οικολογικής ταξινόμησης Χημική κατάσταση: Νέα μεθοδολογική προσέγγιση ομαδοποίησης των συστημάτων

1^η Αναθεώρηση του Σχεδίου Διαχείρισης Λεκανών Απορροής Ποταμίων του ΥΔ Κρήτης (ΕΛ 13)

Κωδικός Υδατικού Συστήματος	Ονομασία Υδατικού Συστήματος	Οικολογική Κατάσταση/Δυναμικό		Χημική Κατάσταση		Παρατηρήσεις
		Κατάσταση/Δυναμικό (Πρώτο) ΣΔΛΑΠ	1 ^η Αναθεώρηση ΣΔΛΑΠ	Εγκριμένο (Πρώτο) ΣΔΛΑΠ	1 ^η Αναθεώρηση	
EL1340R000801043N	ΠΕΛΕΚΑΝΙΩΤΗΣ	Άρρωστη	Καλή	Άρρωστη	Καλή	Οικολογική & Χημική κατάσταση: Νέα μεθοδολογική προσέγγιση ομαδοποίησης των συστημάτων
EL1340R000801044N	ΠΕΛΕΚΑΝΙΩΤΗΣ	Υψηλή	Καλή	Άρρωστη	Καλή	Οικολογική Κατάσταση: Νέα επικριμένα εθνικά συστήματα οικολογικής ταξινόμησης (στοιχεία ΜΦΙΚ) Χημική κατάσταση: Νέα μεθοδολογική προσέγγιση ομαδοποίησης των συστημάτων
ΛΑΠ Ρεμάτων Ανατολικής Κρήτης (ΕΛ1341)						
EL1341R000101001N	ΑΛΜΥΡΟΣ ΛΑΣΙΘΙΟΥ	Άρρωστη	Καλή	Άρρωστη	Καλή	Οικολογική Κατάσταση: Γνώμη εμπειρογνομώνων (Διεύθυνση Υδάτων, ΜΦΙΚ) Χημική κατάσταση: Νέα μεθοδολογική προσέγγιση ομαδοποίησης των συστημάτων
EL1341R000101002N	ΑΛΜΥΡΟΣ ΛΑΣΙΘΙΟΥ	Άρρωστη	Καλή	Άρρωστη	Καλή	Οικολογική Κατάσταση: Γνώμη εμπειρογνομώνων (Διεύθυνση Υδάτων, ΜΦΙΚ) Χημική κατάσταση: Νέα μεθοδολογική προσέγγιση ομαδοποίησης των συστημάτων
EL1341R000101003N	ΑΛΜΥΡΟΣ ΛΑΣΙΘΙΟΥ	Άρρωστη	Καλή	Άρρωστη	Καλή	Οικολογική & Χημική κατάσταση: Νέα μεθοδολογική προσέγγιση ομαδοποίησης των συστημάτων
EL1341R000201004N	ΠΕΝΤΕΛΗΣ	Άρρωστη	Μέτρια	Άρρωστη	Καλή	Οικολογική & Χημική κατάσταση: Νέα μεθοδολογική προσέγγιση ομαδοποίησης των συστημάτων
EL1341R000201005N	ΠΕΝΤΕΛΗΣ	Άρρωστη	Καλή	Άρρωστη	Καλή	Οικολογική Κατάσταση: Γνώμη εμπειρογνομώνων (Διεύθυνση Υδάτων, ΜΦΙΚ) Χημική κατάσταση: Νέα μεθοδολογική προσέγγιση ομαδοποίησης των συστημάτων
EL1341R000301006N	ΧΟΧΛΑΚΙΑΣ	Άρρωστη	Καλή	Άρρωστη	Καλή	Οικολογική & Χημική κατάσταση: Νέα μεθοδολογική προσέγγιση ομαδοποίησης των συστημάτων
EL1341R000302008N	ΧΟΧΛΑΚΙΑΣ	Άρρωστη	Καλή	Άρρωστη	Καλή	Οικολογική & Χημική κατάσταση: Νέα μεθοδολογική προσέγγιση ομαδοποίησης των συστημάτων
EL1341R000303007N	ΧΟΧΛΑΚΙΑΣ	Άρρωστη	Καλή	Άρρωστη	Καλή	Οικολογική & Χημική κατάσταση: Νέα μεθοδολογική προσέγγιση ομαδοποίησης των συστημάτων
EL1341R000401009N	ΖΑΚΡΟΥ ΦΑΡΑΓΓΙ	Υψηλή	Καλή	Άρρωστη	Καλή	Οικολογική Κατάσταση: Νέα επικριμένα εθνικά συστήματα οικολογικής ταξινόμησης (στοιχεία ΜΦΙΚ) Χημική κατάσταση: Νέα μεθοδολογική προσέγγιση ομαδοποίησης των συστημάτων

Υπουργείο Περιβάλλοντος & Ενέργειας, Ειδική Γραμματεία Υδάτων

1^η Αναθεώρηση του Σχεδίου Διαχείρισης Λεκανών Απορροής Ποταμών του ΥΔ Κρήτης (ΕΛ 13)

Κωδικός Υδατικού Συστήματος	Όνομασία Υδατικού Συστήματος	Οικολογική Κατάσταση/Δυναμικό		Χημική Κατάσταση		Παρατηρήσεις
		Εγκεκριμένο (Πρώτο) ΣΔΛΑΠ	1 ^η Αναθεώρηση ΣΔΛΑΠ	Εγκεκριμένο (Πρώτο) ΣΔΛΑΠ	1 ^η Αναθεώρηση	
EL1341R000501010H	ΜΠΡΑΜΙΑΝΟΣ	Άγνωστη	Άγνωστο	Άγνωστη	Καλή	Χημική κατάσταση: Νέα μεθοδολογική προσέγγιση ομαδοποίησης των συστημάτων
EL1341R000501011N	ΜΠΡΑΜΙΑΝΟΣ	Άγνωστη	Καλή	Άγνωστη	Καλή	Οικολογική Κατάσταση: Γνώμη εμπειρογνομίων (Διεύθυνση Υδάτων, ΜΦΙΚ) Χημική κατάσταση: Νέα μεθοδολογική προσέγγιση ομαδοποίησης των συστημάτων
EL1341R000601012N	ΚΑΛΑΜΑΥΚΙΑΝΟΣ	Άγνωστη	Καλή	Άγνωστη	Καλή	Οικολογική Κατάσταση: Γνώμη εμπειρογνομίων (Διεύθυνση Υδάτων, ΜΦΙΚ) Χημική κατάσταση: Νέα μεθοδολογική προσέγγιση ομαδοποίησης των συστημάτων
EL1341R000601013N	ΚΑΛΑΜΑΥΚΙΑΝΟΣ	Άγνωστη	Καλή	Άγνωστη	Καλή	Οικολογική Κατάσταση: Γνώμη εμπειρογνομίων (Διεύθυνση Υδάτων, ΜΦΙΚ) Χημική κατάσταση: Νέα μεθοδολογική προσέγγιση ομαδοποίησης των συστημάτων
EL1341R000701013H	ΜΥΡΤΟΣ	Άγνωστη	Άγνωστο	Άγνωστη	Καλή	Χημική κατάσταση: Αποτελέσματα Εθνικού Δικτύου Παρακολούθησης
EL1341R000701014N	ΜΥΡΤΟΣ	Υψηλή	Καλή	Άγνωστη	Καλή	Οικολογική Κατάσταση: Νέα επικριμένα εθνικά συστήματα οικολογικής ταξινόμησης Χημική κατάσταση: Νέα μεθοδολογική προσέγγιση ομαδοποίησης των συστημάτων

1^η Αναθεώρηση του Σχεδίου Διαχείρισης Λεκανών Απορροής Ποταμών του ΥΔ Κρήτης (ΕΛ13)

6.1.2 Εκτίμηση της κατάστασης των λιμναίων υδατικών συστημάτων

Τα αποτελέσματα της ταξινόμησης της κατάστασης των λιμναίων υδατικών συστημάτων του Υδατικού Διαμερίσματος, συμπεριλαμβανομένων των ταμειυτήρων (οι οποίοι θεωρούνται ποτάμια ΙΤΥΣ λιμναίου τύπου), παρουσιάζονται στους ακόλουθους Πίνακες. Στους Πίνακες καταγράφονται, για κάθε υδατικό σύστημα, η οικολογική, η χημική και η συνολική κατάσταση, εάν περιλαμβάνει προστατευόμενες περιοχές, καθώς και το επίπεδο εμπιστοσύνης των αποτελεσμάτων της οικολογικής και χημικής ταξινόμησης («0» = Δεν υπάρχουν πληροφορίες, «1» = Χαμηλή εμπιστοσύνη, «2» = Μέτρια εμπιστοσύνη, «3» = Υψηλή εμπιστοσύνη).

Τα αποτελέσματα της ταξινόμησης αποτυπώνονται στους Χάρτες 6-4 ως 6-6.

Πίνακας 6-4 Εκτίμηση της κατάστασης των ταμειυτήρων (ιδιαίτερως τροποποιημένων ποτάμιων υδατικών συστημάτων) ΥΔ Κρήτης (ΕΛ13)

α/α	Κωδικός Υδατικού Συστήματος	Όνομασία Υδατικού Συστήματος	Σύνδεση με Προστ/νες Περιοχές	Οικολογικό Δυναμικό	Χημική κατάσταση	Επίπεδο Εμπιστοσύνης		Συνολική Κατάσταση
						Οικολογικής	Χημικής	
ΛΑΠ Ρεμάτων Βορείου Τμήματος Χανίων - Ρεθύμνου - Ηρακλείου (ΕΛ1339)								
1	ΕΛ1339RL01001002H	Τ.Λ. ΠΟΤΑΜΩΝ	✓	Άγνωστο	Καλή	0	1	Άγνωστο
2	ΕΛ1339RL01605003H	Τ.Λ. ΑΠΟΣΕΛΕΜΗ	✓	Άγνωστο	Καλή	0	1	Άγνωστο
ΛΑΠ Ρεμάτων Νοτίου Τμήματος Χανίων - Ρεθύμνου - Ηρακλείου (ΕΛ1340)								
3	ΕΛ1340RL00109102H	Τ.Λ. ΠΛΑΚΙΩΤΙΣΣΑΣ		Άγνωστο	Καλή	0	1	Άγνωστο
4	ΕΛ1340RL00204101H	Τ.Λ. ΦΑΝΕΡΩΜΕΝΗΣ		Καλό και ανώτερο	Καλή	3	2	Καλή
ΛΑΠ Ρεμάτων Ανατολικής Κρήτης (ΕΛ1341)								
5	ΕΛ1341RL00501001H	Τ.Λ. ΜΠΡΑΜΙΑΝΩΝ	✓	Καλό και ανώτερο	Καλή	3	2	Καλή

Πίνακας 6-5 Εκτίμηση της κατάστασης των λιμναίων υδατικών συστημάτων ΥΔ Κρήτης (ΕΛ13)

α/α	Κωδικός Υδατικού Συστήματος	Όνομασία Υδατικού Συστήματος	Σύνδεση με Προστ/νες Περιοχές	Οικολογική κατάσταση	Χημική κατάσταση	Επίπεδο Εμπιστοσύνης		Συνολική Κατάσταση
						Οικολογικής	Χημικής	
ΛΑΠ Ρεμάτων Βορείου Τμήματος Χανίων - Ρεθύμνου - Ηρακλείου (ΕΛ1339)								
1	ΕΛ1339L000701001N	ΛΙΜΝΗ ΚΟΥΡΝΑ	✓	Μέτρια	Καλή	1	2	Μέτρια

Στον ακόλουθο Πίνακα καταγράφονται οι διαφορές στην οικολογική και χημική κατάσταση των λιμναίων υδατικών συστημάτων του ΥΔ13, συμπεριλαμβανομένων των ταμειυτήρων, μεταξύ του εγκεκριμένου (πρώτου) και του αναθεωρημένου Σχεδίου Διαχείρισης Λεκανών Απορροής Ποταμών.

1^η Αναθεώρηση του Σχεδίου Διαχείρισης Λεκανών Απορροής Ποταμών του ΥΔ Κρήτης (ΕΛ 13)

Πίνακας 6-6 Διαφορές στην κατάσταση των λιμναίων υδατικών συστημάτων, συμπεριλαμβανομένων των ταμειυτήρων, μεταξύ του εγκεκριμένου (πρώτου) και του αναθεωρημένου ΣΔΛΑΠ στο ΥΔ Κρήτης (ΕΛ13)

Κωδικός Υδατικού Συστήματος	Όνομασία Υδατικού Συστήματος	Οικολογική Κατάσταση/Δυναμικό		Χημική Κατάσταση		Παρατηρήσεις
		Εγκεκριμένο (Πρώτο) ΣΔΛΑΠ	1η Αναθεώρηση	Εγκεκριμένο (Πρώτο) ΣΔΛΑΠ	1η Αναθεώρηση	
ΛΑΠ Ρεμάτων Βορείου Τμήματος Χανίων - Ρεθύμνου - Ηρακλείου (ΕΛ1339)						
EL1339L000701001N	ΛΙΜΝΗ ΚΟΥΡΝΑ	Άγνωστη	Μέτρια	Άγνωστη	Καλή	Νέα εγκεκριμένα εθνικά συστήματα οικολογικής ταξινόμησης. Αποτελέσματα Εθνικού Δικτύου Παρακολούθησης (Παρατηρήθηκαν υπερβάσεις ως προς τα LAS)
EL1339RL01001002H	Τ.Λ. ΠΟΤΑΜΩΝ	Άγνωστο	Άγνωστο	Άγνωστη	Καλή	Κρίση εμπειρογνομόνων (ως προς τη χημική κατάσταση)
EL1339RL01605003H	Τ.Λ. ΑΠΟΣΕΛΕΜΗ	Άγνωστο	Άγνωστο	Άγνωστη	Καλή	Κρίση εμπειρογνομόνων (ως προς τη χημική κατάσταση)
ΛΑΠ Ρεμάτων Νοτίου Τμήματος Χανίων – Ρεθύμνου - Ηρακλείου (ΕΛ1340)						
EL1340RL00109102H	Τ.Λ. ΠΛΑΚΙΩΤΙΣΣΑΣ	Άγνωστο	Άγνωστο	Άγνωστη	Καλή	Κρίση εμπειρογνομόνων (ως προς τη χημική κατάσταση)
EL1340RL00204101H	Τ.Λ. ΦΑΝΕΡΩΜΕΝΗΣ	Άγνωστο	Καλό και ανώτερο	Άγνωστη	Καλή	Νέα εγκεκριμένα εθνικά συστήματα οικολογικής ταξινόμησης. Αποτελέσματα Εθνικού Δικτύου Παρακολούθησης
ΛΑΠ Ρεμάτων Ανατολικής Κρήτης (ΕΛ1341)						
EL1341RL00501001H	Τ.Λ. ΜΠΡΑΜΙΑΝΩΝ	Άγνωστο	Καλό και ανώτερο	Άγνωστη	Καλή	Νέα εγκεκριμένα εθνικά συστήματα οικολογικής ταξινόμησης. Αποτελέσματα Εθνικού Δικτύου Παρακολούθησης

6.1.3 Εκτίμηση της κατάστασης των μεταβατικών υδατικών συστημάτων

Τα αποτελέσματα της ταξινόμησης της κατάστασης των μεταβατικών υδατικών συστημάτων του Υδατικού Διαμερίσματος παρουσιάζονται στον ακόλουθο Πίνακα. Στις στήλες του Πίνακα καταγράφονται, για κάθε μεταβατικό υδατικό σύστημα, η οικολογική, η χημική και η συνολική κατάσταση, εάν είναι ιδιαιτέρως τροποποιημένο (ΙΤΥΣ) και εάν περιλαμβάνει προστατευόμενες περιοχές. Επίσης, καταγράφεται και ο βαθμός αξιοπιστίας των αποτελεσμάτων της οικολογικής και χημικής ταξινόμησης («0» = Δεν υπάρχουν πληροφορίες, «1» = Χαμηλή εμπιστοσύνη, «2» = Μέτρια εμπιστοσύνη, «3» = Υψηλή εμπιστοσύνη).

Τα αποτελέσματα της ταξινόμησης αποτυπώνονται στους Χάρτες 6-7 έως 6-9.

1^η Αναθεώρηση του Σχεδίου Διαχείρισης Λεκανών Απορροής Ποταμών του ΥΔ Κρήτης (ΕΛ 13)

Πίνακας 6-7 Εκτίμηση κατάστασης των μεταβατικών υδατικών συστημάτων του ΥΔ Κρήτης (ΕΛ13)

α/α	Κωδικός Υδατικού Συστήματος	Όνομασία Υδατικού Συστήματος	ΙΤΥΣ	Σύνδεση με Προστ/νες Περιοχές	Οικολογική κατάσταση/ Δυναμικό	Χημική κατάσταση	Επίπεδο Εμπιστοσύνης		Συνολική Κατάσταση
							Οικολογικής	Χημικής	
ΛΑΠ Ρεμάτων Βορείου Τμήματος Χανίων - Ρεθύμνου - Ηρακλείου (ΕΛ1339)									
1	EL133901T0001N	ΤΑΥΡΩΝΙΤΗΣ		✓	Άγνωστη	Καλή	0	1	Άγνωστη
2	EL133901T0002N	ΚΕΡΙΤΗΣ		✓	Άγνωστη	Καλή	0	1	Άγνωστη
3	EL133901T0003N	ΚΟΙΛΙΑΡΗΣ		✓	Άγνωστη	Καλή	0	1	Άγνωστη
4	EL133901T0004N	ΜΟΥΣΕΛΑΣ		✓	Άγνωστη	Καλή	0	1	Άγνωστη

Στον ακόλουθο Πίνακα καταγράφονται οι διαφορές στην οικολογική και χημική κατάσταση των μεταβατικών υδατικών συστημάτων του ΥΔ Κρήτης μεταξύ του εγκεκριμένου (πρώτου) και του αναθεωρημένου Σχεδίου Διαχείρισης Λεκανών Απορροής Ποταμών.

Πίνακας 6-8 Διαφορές στην κατάσταση των μεταβατικών υδατικών συστημάτων μεταξύ του εγκεκριμένου (πρώτου) και του αναθεωρημένου ΣΔΛΑΠ στο ΥΔ Κρήτης (ΕΛ13)

Κωδικός Υδατικού Συστήματος	Όνομασία Υδατικού Συστήματος	Οικολογική Κατάσταση/Δυναμικό		Χημική Κατάσταση		Παρατηρήσεις
		Εγκεκριμένο (Πρώτο) ΣΔΛΑΠ	1η Αναθεώρηση	Εγκεκριμένο (Πρώτο) ΣΔΛΑΠ	1η Αναθεώρηση	
ΛΑΠ Ρεμάτων Βορείου Τμήματος Χανίων - Ρεθύμνου - Ηρακλείου (ΕΛ1339)						
EL133901T0001N	ΤΑΥΡΩΝΙΤΗΣ	Άγνωστη	Άγνωστη	Άγνωστη	Καλή	Κρίση εμπειρογνομόνων (ως προς τη χημική κατάσταση)
EL133901T0002N	ΚΕΡΙΤΗΣ	Άγνωστη	Άγνωστη	Άγνωστη	Καλή	Κρίση εμπειρογνομόνων (ως προς τη χημική κατάσταση)
EL133901T0003N	ΚΟΙΛΙΑΡΗΣ	Άγνωστη	Άγνωστη	Άγνωστη	Καλή	Κρίση εμπειρογνομόνων (ως προς τη χημική κατάσταση)
EL133901T0004N	ΜΟΥΣΕΛΑΣ	Άγνωστη	Άγνωστη	Άγνωστη	Καλή	Κρίση εμπειρογνομόνων (ως προς τη χημική κατάσταση)

6.1.4 Εκτίμηση της κατάστασης των παράκτιων υδατικών συστημάτων

Τα αποτελέσματα της ταξινόμησης της κατάστασης των παράκτιων υδατικών συστημάτων του Υδατικού Διαμερίσματος παρουσιάζονται στον ακόλουθο Πίνακα. Στις στήλες του Πίνακα καταγράφονται, για κάθε παράκτιο υδατικό σύστημα, η οικολογική, η χημική και η συνολική κατάσταση, εάν είναι ιδιαιτέρως τροποποιημένο (ΙΤΥΣ) και εάν περιλαμβάνει προστατευόμενες περιοχές. Επίσης καταγράφεται και το επίπεδο εμπιστοσύνης των αποτελεσμάτων της οικολογικής και χημικής ταξινόμησης («0» = Δεν υπάρχουν πληροφορίες, «1» = Χαμηλή εμπιστοσύνη, «2» = Μέτρια εμπιστοσύνη, «3» = Υψηλή εμπιστοσύνη).

Τα αποτελέσματα της ταξινόμησης αποτυπώνονται στους Χάρτες 6-10 έως 6-12.

1^η Αναθεώρηση του Σχεδίου Διαχείρισης Λεκανών Απορροής Ποταμών του ΥΔ Κρήτης (ΕΛ 13)

Πίνακας 6-9 Εκτίμηση κατάστασης των παράκτιων υδατικών συστημάτων ΥΔ Κρήτης (ΕΛ13)

α/α	Κωδικός Υδατικού Συστήματος	Όνομασία Υδατικού Συστήματος	ΙΤΥΣ	Σύνδεση με Προστ/νες Περιοχές	Οικολογική κατάσταση/ Δυναμικό	Χημική κατάσταση	Επίπεδο Εμπιστοσύνης		Συνολική Κατάσταση
							Οικολογικής	Χημικής	
ΛΑΠ Ρεμάτων Βορείου Τμήματος Χανίων - Ρεθύμνου - Ηρακλείου (ΕΛ1339)									
1	ΕΛ1339C0001N	ΑΚΤΕΣ ΚΟΛΠΟΥ ΚΙΣΣΑΜΟΥ		✓	Καλή	Καλή	1	1	Καλή
2	ΕΛ1339C0002N	ΑΚΤΕΣ ΚΟΛΠΟΥ ΧΑΝΙΩΝ		✓	Καλή	Καλή	3	1	Καλή
3	ΕΛ1339C0003N	ΟΡΜΟΣ ΣΟΥΔΑΣ		✓	Μέτρια	Καλή	3	2	Μέτρια
4	ΕΛ1339C0004N	ΟΡΜΟΣ ΑΛΜΥΡΟΥ		✓	Καλή	Καλή	1	1	Καλή
5	ΕΛ1339C0005N	ΑΚΤΕΣ ΡΕΘΥΜΝΟΥ		✓	Καλή	Καλή	1	1	Καλή
6	ΕΛ1339C0006N	ΑΚΤΕΣ ΜΠΑΛΙ-ΦΟΔΕΛΕ		✓	Καλή	Καλή	1	1	Καλή
7	ΕΛ1339C0007N	ΑΚΤΕΣ ΚΟΛΠΟΥ ΗΡΑΚΛΕΙΟΥ		✓	Καλή	Καλή	3	2	Καλή
8	ΕΛ1339C0008N	ΝΗΣΟΣ ΔΙΑ		✓	Καλή	Καλή	1	1	Καλή
9	ΕΛ1339C0024N	ΑΚΤΕΣ ΣΤΟ ΝΟΤΙΟ ΚΡΗΤΙΚΟ ΠΕΛΑΓΟΣ ΠΕΛΑΓΟΣ-ΒΔΔ ΚΡΗΤΗ		✓	Καλή	Καλή	1	1	Καλή
10	ΕΛ1339C0025N	ΝΗΣΟΣ ΓΡΑΜΒΟΥΣΑ		✓	Υψηλή	Καλή	1	1	Υψηλή
ΛΑΠ Ρεμάτων Νοτίου Τμήματος Χανίων - Ρεθύμνου - Ηρακλείου (ΕΛ1340)									
11	ΕΛ1340C0018N	ΑΚΤΕΣ ΝΟΤΙΟΥ ΚΡΗΤΙΚΟΥ ΠΕΛΑΓΟΥΣ - ΑΣΤΕΡΟΥΣΙΑ		✓	Καλή	Καλή	1	1	Καλή
12	ΕΛ1340C0019N	ΑΚΤΕΣ ΚΟΛΠΟΥ ΜΕΣΣΑΡΑΣ		✓	Καλή	Καλή	3	1	Καλή
13	ΕΛ1340C0020N	ΝΗΣΟΙ ΠΑΞΙΜΑΔΙΑ			Υψηλή	Καλή	1	1	Υψηλή
14	ΕΛ1340C0021N	ΝΗΣΟΣ ΓΑΥΔΟΣ		✓	Υψηλή	Καλή	1	1	Υψηλή
15	ΕΛ1340C0022N	ΝΗΣΟΣ ΓΑΥΔΟΠΟΥΛΑ		✓	Υψηλή	Καλή	1	1	Υψηλή
16	ΕΛ1340C0023N	ΑΚΤΕΣ ΣΤΟ ΝΟΤΙΟ ΚΡΗΤΙΚΟ ΠΕΛΑΓΟΣ - ΧΑΝΙΑ/ΡΕΘΥΜΝΟ		✓	Καλή	Καλή	1	1	Καλή
ΛΑΠ Ρεμάτων Ανατολικής Κρήτης (ΕΛ1341)									
17	ΕΛ1341C0009N	ΚΟΛΠΟΣ ΜΑΛΙΩΝ		✓	Καλή	Καλή	1	1	Καλή
18	ΕΛ1341C0010N	ΝΗΣΙΣ ΑΒΓΟ			Υψηλή	Καλή	1	1	Υψηλή
19	ΕΛ1341C0011N	ΟΡΜΟΣ ΕΛΟΥΝΤΑΣ		✓	Καλή	Καλή	1	1	Καλή
20	ΕΛ1341C0012N	ΚΟΛΠΟΣ ΑΓ. ΝΙΚΟΛΑΟΥ		✓	Καλή	Καλή	3	2	Καλή
21	ΕΛ1341C0013N	ΑΚΤΕΣ ΣΗΤΕΙΑΣ		✓	Καλή	Καλή	1	1	Καλή
22	ΕΛ1341C0014N	ΑΚΤΕΣ ΔΙΟΝΥΣΙΑΔΩΝ		✓	Υψηλή	Καλή	1	1	Υψηλή
23	ΕΛ1341C0015N	ΑΚΤΕΣ ΣΤΟ ΝΟΤΙΟ ΚΡΗΤΙΚΟ ΠΕΛΑΓΟΣ-ΒΑΑ ΚΡΗΤΗ		✓	Καλή	Καλή	1	1	Καλή
24	ΕΛ1341C0016N	ΑΚΤΕΣ ΝΟΤΙΟΥ ΚΡΗΤΙΚΟΥ ΠΕΛΑΓΟΥΣ - ΛΑΣΙΘΙ		✓	Καλή	Καλή	1	1	Καλή

1^η Αναθεώρηση του Σχεδίου Διαχείρισης Λεκανών Απορροής Ποταμών του ΥΔ Κρήτης (ΕΛ 13)

α/α	Κωδικός Υδατικού Συστήματος	Όνομασία Υδατικού Συστήματος	ΙΤΥΣ	Σύνδεση με Προστ/νες Περιοχές	Οικολογική κατάσταση/ Δυναμικό	Χημική κατάσταση	Επίπεδο Εμπιστοσύνης		Συνολική Κατάσταση
							Οικολογικής	Χημικής	
25	EL1341C0017N	ΑΚΤΕΣ ΝΗΣΟΥ ΧΡΥΣΗ		ν	Υψηλή	Καλή	1	1	Υψηλή

Στον ακόλουθο Πίνακα καταγράφονται οι διαφορές στην οικολογική και χημική κατάσταση των παράκτιων υδατικών συστημάτων του ΥΔ Κρήτης μεταξύ του εγκεκριμένου (πρώτου) και του αναθεωρημένου Σχεδίου Διαχείρισης Λεκανών Απορροής Ποταμών.

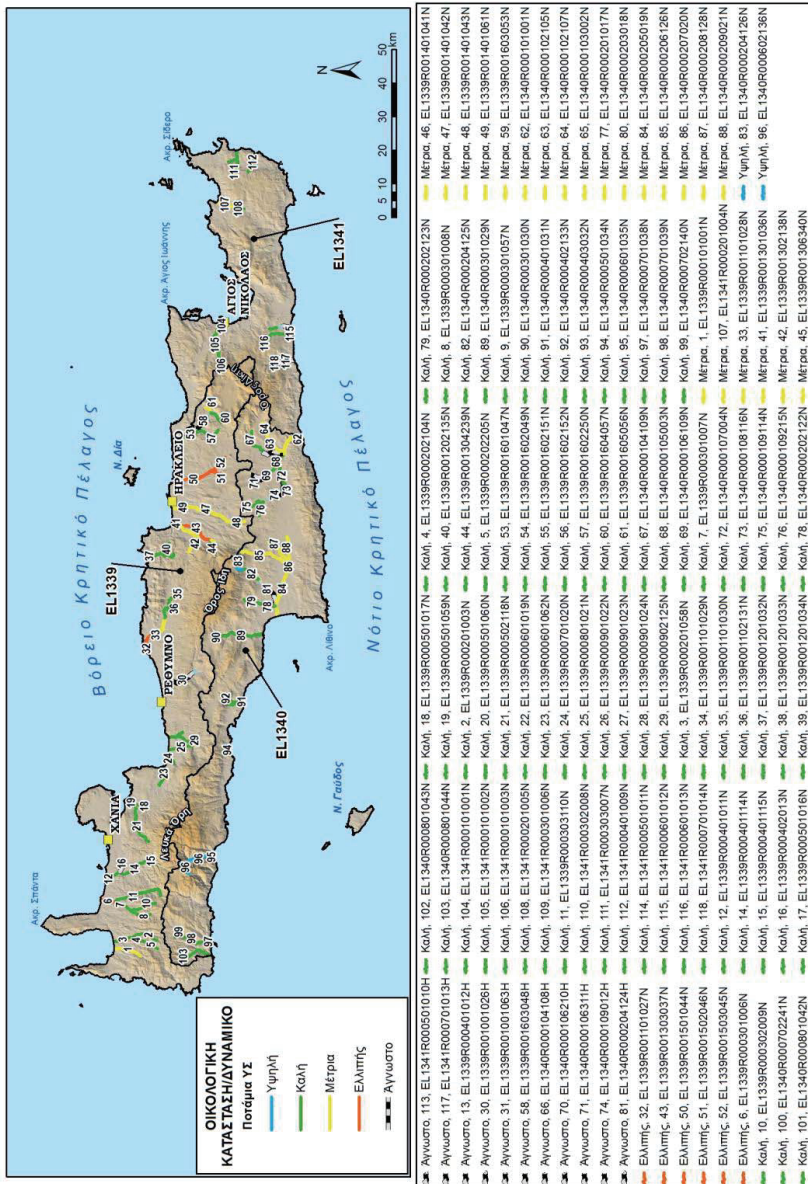
Πίνακας 6-10 Διαφορές στην κατάσταση των παράκτιων υδατικών συστημάτων μεταξύ του εγκεκριμένου (πρώτου) και του αναθεωρημένου ΣΔΔΑΠ στο ΥΔ Κρήτης (ΕΛ13)

Κωδικός συστήματος	Όνομασία συστήματος	Οικολογική Κατάσταση/Δυναμικό		Χημική Κατάσταση		Παρατηρήσεις
		Εγκεκριμένο (Πρώτο) ΣΔΔΑΠ	1η Αναθεώρηση	Εγκεκριμένο (Πρώτο) ΣΔΔΑΠ	1η Αναθεώρηση	
Λεκάνη Απορροής Ρεμάτων Βορείου Τμήματος Χανίων – Ρεθύμνου – Ηρακλείου (ΕΛ1339)						
EL1339C0001N	ΑΚΤΕΣ ΚΟΛΠΟΥ ΚΙΣΣΑΜΟΥ	Καλή	Καλή	Άγνωστη	Καλή	Κρίση εμπειρογνομόνων (ως προς τη χημική κατάσταση)
EL1339C0003N	ΟΡΜΟΣ ΣΟΥΔΑΣ	Άγνωστη	Μέτρια	Άγνωστη	Καλή	Αποτελέσματα Εθνικού Δικτύου Παρακολούθησης
EL1339C0004N	ΟΡΜΟΣ ΑΛΜΥΡΟΥ	Καλή	Καλή	Άγνωστη	Καλή	Κρίση εμπειρογνομόνων (ως προς τη χημική κατάσταση)
EL1339C0005N	ΑΚΤΕΣ ΡΕΘΥΜΝΟΥ	Καλή	Καλή	Άγνωστη	Καλή	Κρίση εμπειρογνομόνων (ως προς τη χημική κατάσταση)
EL1339C0006N	ΑΚΤΕΣ ΜΠΑΛΙΦΟΔΕΛΕ	Καλή	Καλή	Άγνωστη	Καλή	Κρίση εμπειρογνομόνων (ως προς τη χημική κατάσταση)
EL1339C0007N	ΑΚΤΕΣ ΚΟΛΠΟΥ ΗΡΑΚΛΕΙΟΥ	Άγνωστη	Καλή	Άγνωστη	Καλή	Αποτελέσματα Εθνικού Δικτύου Παρακολούθησης
EL1339C0008N	ΝΗΣΟΣ ΔΙΑ	Καλή	Καλή	Άγνωστη	Καλή	Κρίση εμπειρογνομόνων (ως προς τη χημική κατάσταση)
EL1339C0024N	ΑΚΤΕΣ ΣΤΟ ΝΟΤΙΟ ΚΡΗΤΙΚΟ ΠΕΛΑΓΟΣ ΠΕΛΑΓΟΣ-ΒΔΔ ΚΡΗΤΗ	Καλή	Καλή	Άγνωστη	Καλή	Κρίση εμπειρογνομόνων (ως προς τη χημική κατάσταση)
EL1339C0025N	ΝΗΣΟΣ ΓΡΑΜΒΟΥΣΑ	Υψηλή	Υψηλή	Άγνωστη	Καλή	Κρίση εμπειρογνομόνων
Λεκάνη Απορροής Ρεμάτων Νοτίου Τμήματος Χανίων – Ρεθύμνου – Ηρακλείου (ΕΛ1340)						
EL1340C0018N	ΑΚΤΕΣ ΝΟΤΙΟΥ ΚΡΗΤΙΚΟΥ ΠΕΛΑΓΟΥΣ - ΑΣΤΕΡΟΥΣΙΑ	Καλή	Καλή	Άγνωστη	Καλή	Κρίση εμπειρογνομόνων (ως προς τη χημική κατάσταση)
EL1340C0019N	ΑΚΤΕΣ ΚΟΛΠΟΥ ΜΕΣΣΑΡΑΣ	Καλή	Καλή	Άγνωστη	Καλή	Κρίση εμπειρογνομόνων (ως προς τη χημική κατάσταση)
EL1340C0020N	ΝΗΣΟΙ ΠΑΞΙΜΑΔΙΑ	Υψηλή	Υψηλή	Άγνωστη	Καλή	Κρίση εμπειρογνομόνων
EL1340C0021N	ΝΗΣΟΣ ΓΑΥΔΟΣ	Υψηλή	Υψηλή	Άγνωστη	Καλή	Κρίση εμπειρογνομόνων
EL1340C0022N	ΝΗΣΟΣ ΓΑΥΔΟΠΟΥΛΑ	Υψηλή	Υψηλή	Άγνωστη	Καλή	Κρίση εμπειρογνομόνων
EL1340C0023N	ΑΚΤΕΣ ΣΤΟ ΝΟΤΙΟ ΚΡΗΤΙΚΟ ΠΕΛΑΓΟΣ –ΧΑΝΙΑ/ΡΕΘΥΜΝΟ	Καλή	Καλή	Άγνωστη	Καλή	Κρίση εμπειρογνομόνων (ως προς τη χημική κατάσταση)
Λεκάνη Απορροής Ρεμάτων Ανατολικής Κρήτης (ΕΛ1341)						
EL1341C0009N	ΚΟΛΠΟΣ ΜΑΛΙΩΝ	Καλή	Καλή	Άγνωστη	Καλή	Κρίση εμπειρογνομόνων (ως προς τη χημική κατάσταση)
EL1341C0010N	ΝΗΣΙΣ ΑΒΓΟ	Υψηλή	Υψηλή	Άγνωστη	Καλή	Κρίση εμπειρογνομόνων

1^η Αναθεώρηση του Σχεδίου Διαχείρισης Λεκανών Απορροής Ποταμών του ΥΔ Κρήτης (ΕΛ 13)

Κωδικός συστήματος	Ονομασία συστήματος	Οικολογική Κατάσταση/Δυναμικό		Χημική Κατάσταση		Παρατηρήσεις
		Εγκεκριμένο (Πρώτο) ΣΔΛΑΠ	1η Αναθεώρηση	Εγκεκριμένο (Πρώτο) ΣΔΛΑΠ	1η Αναθεώρηση	
ΕΛ1341C0011N	ΟΡΜΟΣ ΕΛΟΥΝΤΑΣ	Άγνωστη	Καλή	Άγνωστη	Καλή	Νέα μεθοδολογική προσέγγιση ομαδοποίησης των συστημάτων (οικολογική κατάσταση). Κρίση εμπειρογνομόνων (χημική κατάσταση)
ΕΛ1341C0012N	ΚΟΛΠΟΣ ΑΓ. ΝΙΚΟΛΑΟΥ	Καλή	Καλή	Άγνωστη	Καλή	Αποτελέσματα Εθνικού Δικτύου Παρακολούθησης
ΕΛ1341C0013N	ΑΚΤΕΣ ΣΗΤΕΙΑΣ	Καλή	Καλή	Άγνωστη	Καλή	Κρίση εμπειρογνομόνων (ως προς τη χημική κατάσταση)
ΕΛ1341C0014N	ΑΚΤΕΣ ΔΙΟΝΥΣΙΑΔΩΝ	Υψηλή	Υψηλή	Άγνωστη	Καλή	Κρίση εμπειρογνομόνων
ΕΛ1341C0015N	ΑΚΤΕΣ ΣΤΟ ΝΟΤΙΟ ΚΡΗΤΙΚΟ ΠΕΛΑΓΟΣ-ΒΑΑ ΚΡΗΤΗ	Καλή	Καλή	Άγνωστη	Καλή	Κρίση εμπειρογνομόνων (ως προς τη χημική κατάσταση)
ΕΛ1341C0016N	ΑΚΤΕΣ ΝΟΤΙΟΥ ΚΡΗΤΙΚΟΥ ΠΕΛΑΓΟΥΣ - ΛΑΣΙΘΙ	Καλή	Καλή	Άγνωστη	Καλή	Κρίση εμπειρογνομόνων
ΕΛ1341C0017N	ΑΚΤΕΣ ΝΗΣΟΥ ΧΡΥΣΗ	Υψηλή	Υψηλή	Άγνωστη	Καλή	Κρίση εμπειρογνομόνων

1^η Αναθεώρηση του Σχεδίου Διαχείρισης Λεκανών Απορροής Ποταμών του ΥΔ Κρήτης (ΕΙ 13)



Χάρτης 6-1 Οικολογική κατάσταση/δυναμικό ποτάμινων ΥΣ του ΥΔ της Κρήτης (ΕΙ13)

Υπουργείο Περιβάλλοντος & Ενέργειας, Ειδική Γραμματεία Υδάτων

1^η Αναθεώρηση του Σχεδίου Διαχείρισης Λεκανών Απορροής Ποταμών του ΥΔ Κρήτης (ΕΛ 13)

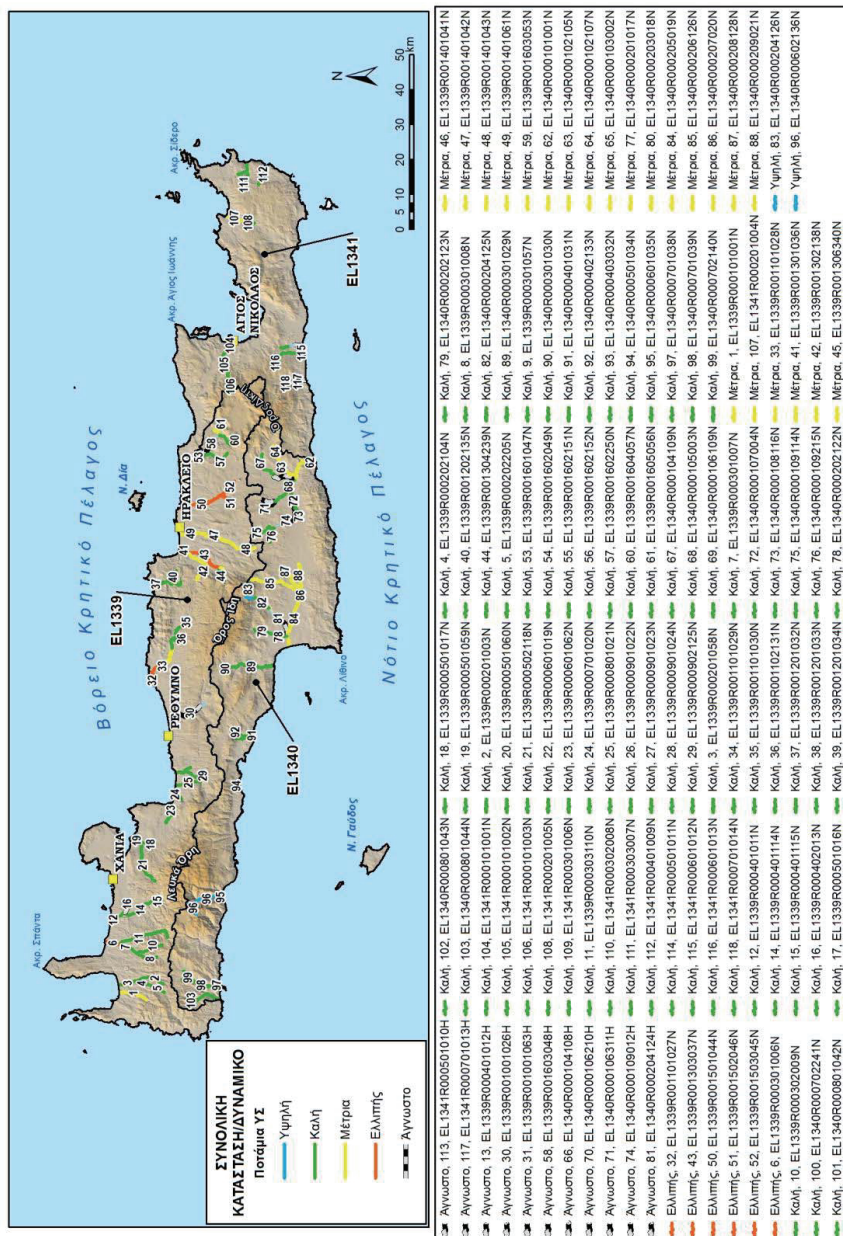


1. EL1339R00001001N	21. EL1339R000050218N	41. EL1339R001301058N	61. EL1339R001605056N	81. EL1340R000204124H	101. EL1340R0000801042N
2. EL1339R0000201003N	22. EL1339R000601019N	42. EL1339R001302138N	62. EL1340R000101001N	82. EL1340R000204125N	102. EL1340R000801043N
3. EL1339R0000201058N	23. EL1339R000601062N	43. EL1339R001303037N	63. EL1340R000102105N	83. EL1340R000204126N	103. EL1340R000801044N
4. EL1339R0000202104N	24. EL1339R000701020N	44. EL1339R001304239N	64. EL1340R000102107N	84. EL1340R000205019N	104. EL1341R000101001N
5. EL1339R0000202255N	25. EL1339R000801021N	45. EL1339R001305340N	65. EL1340R000103022N	85. EL1340R000206128N	105. EL1341R000101002N
6. EL1339R0000301006N	26. EL1339R000901022N	46. EL1339R001401041N	66. EL1340R000104108N	86. EL1340R000207020N	106. EL1341R000101003N
7. EL1339R0000301007N	27. EL1339R000901023N	47. EL1339R001401042N	67. EL1340R000104109N	87. EL1340R000208128N	107. EL1341R000201004N
8. EL1339R0000301008N	28. EL1339R000901024N	48. EL1339R001401043N	68. EL1340R000105033N	88. EL1340R000209021N	108. EL1341R000201005N
9. EL1339R0000301007N	29. EL1339R000902125N	49. EL1339R001401081N	69. EL1340R000106109N	89. EL1340R000301029N	109. EL1341R000301006N
10. EL1339R0000302008N	30. EL1339R001001026H	50. EL1339R001501044N	70. EL1340R000106210H	90. EL1340R000301030N	110. EL1341R000302008N
11. EL1339R000030310N	31. EL1339R001001063H	51. EL1339R001502046N	71. EL1340R000106311H	91. EL1340R000401031N	111. EL1341R000303007N
12. EL1339R0000401011N	32. EL1339R001101027N	52. EL1339R001503045N	72. EL1340R000107004N	92. EL1340R000402133N	112. EL1341R000401008N
13. EL1339R0000401012H	33. EL1339R001101028N	53. EL1339R001601047N	73. EL1340R000108116N	93. EL1340R000403032N	113. EL1341R000501010H
14. EL1339R000040114N	34. EL1339R001101029N	54. EL1339R001602048N	74. EL1340R000109012H	94. EL1340R000501034N	114. EL1341R000501011N
15. EL1339R000040115N	35. EL1339R001101030N	55. EL1339R001602151N	75. EL1340R000109114N	95. EL1340R000601035N	115. EL1341R000601012N
16. EL1339R0000402013N	36. EL1339R001102131N	56. EL1339R001602152N	76. EL1340R000109215N	96. EL1340R000602136N	116. EL1341R000601013N
17. EL1339R0000501016N	37. EL1339R001201032N	57. EL1339R001602250N	77. EL1340R000201017N	97. EL1340R000701038N	117. EL1341R000701013H
18. EL1339R0000501017N	38. EL1339R001201033N	58. EL1339R001603048H	78. EL1340R000202122N	98. EL1340R000701039N	118. EL1341R000701014N
19. EL1339R0000501059N	39. EL1339R001201034N	59. EL1339R001603053N	79. EL1340R000202123N	99. EL1340R000702140N	
20. EL1339R0000501060N	40. EL1339R001202155N	60. EL1339R001604057N	80. EL1340R000203016N	100. EL1340R000702241N	

Χάρτης 6-2 Χημική κατάσταση ποταμών ΥΣ του ΥΔ της Κρήτης (ΕΛ13)

Υπουργείο Περιβάλλοντος & Ενέργειας, Ειδική Γραμματεία Υδάτων

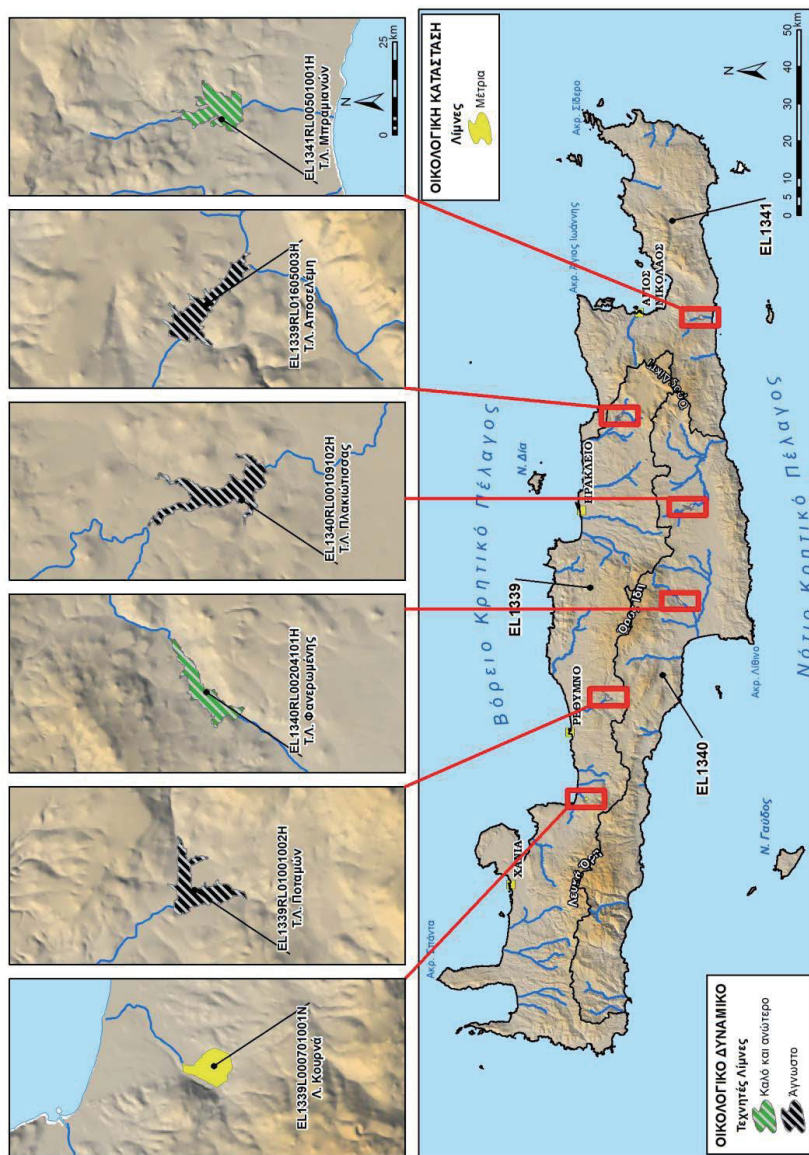
1^η Αναθεώρηση του Σχεδίου Διαχείρισης Λεκανών Απορροής Ποταμών του ΥΔ Κρήτης (ΕΛ 13)



Χάρτης 6-3 Συνολική κατάσταση ποταμίων ΥΣ του ΥΔ της Κρήτης (ΕΛ13)

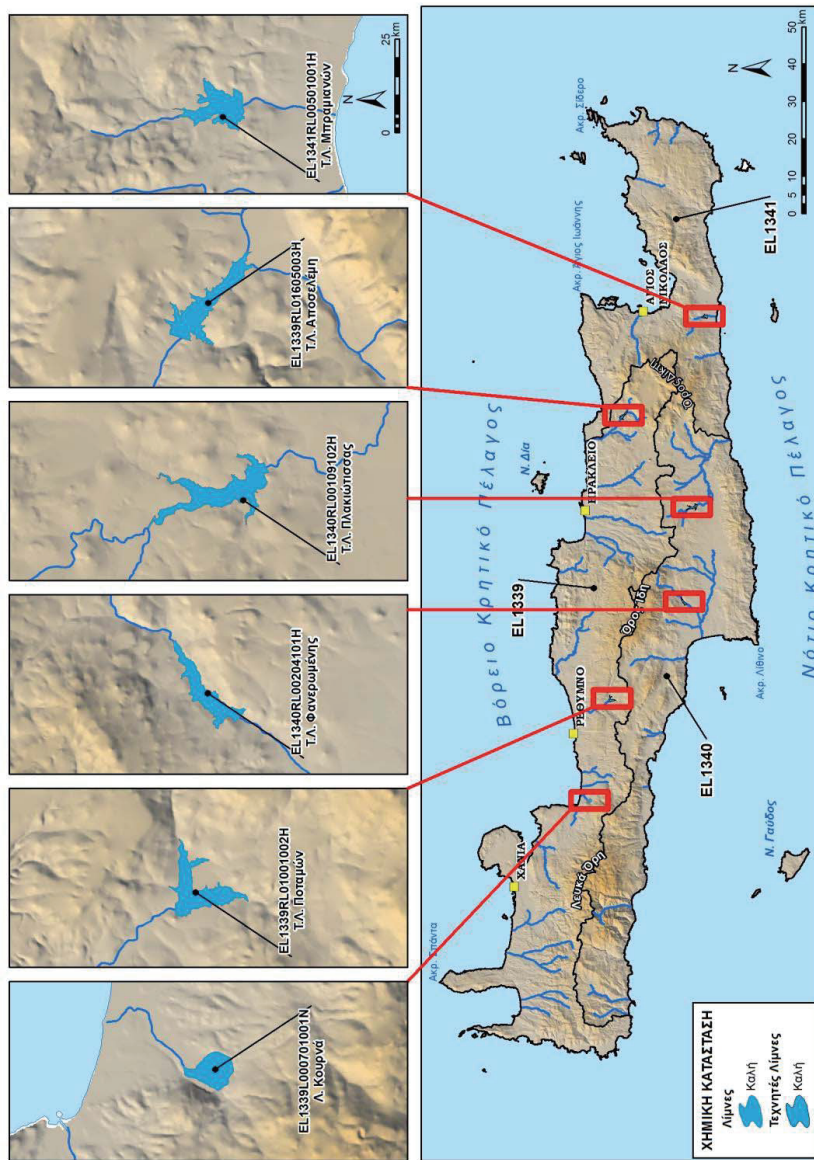
Υπουργείο Περιβάλλοντος & Ενέργειας, Ειδική Γραμματεία Υδάτων

1^η Αναθεώρηση του Σχεδίου Διαχείρισης Λεκανών Απορροής Ποταμών του ΥΔ Κρήτης (ΕΛ 13)



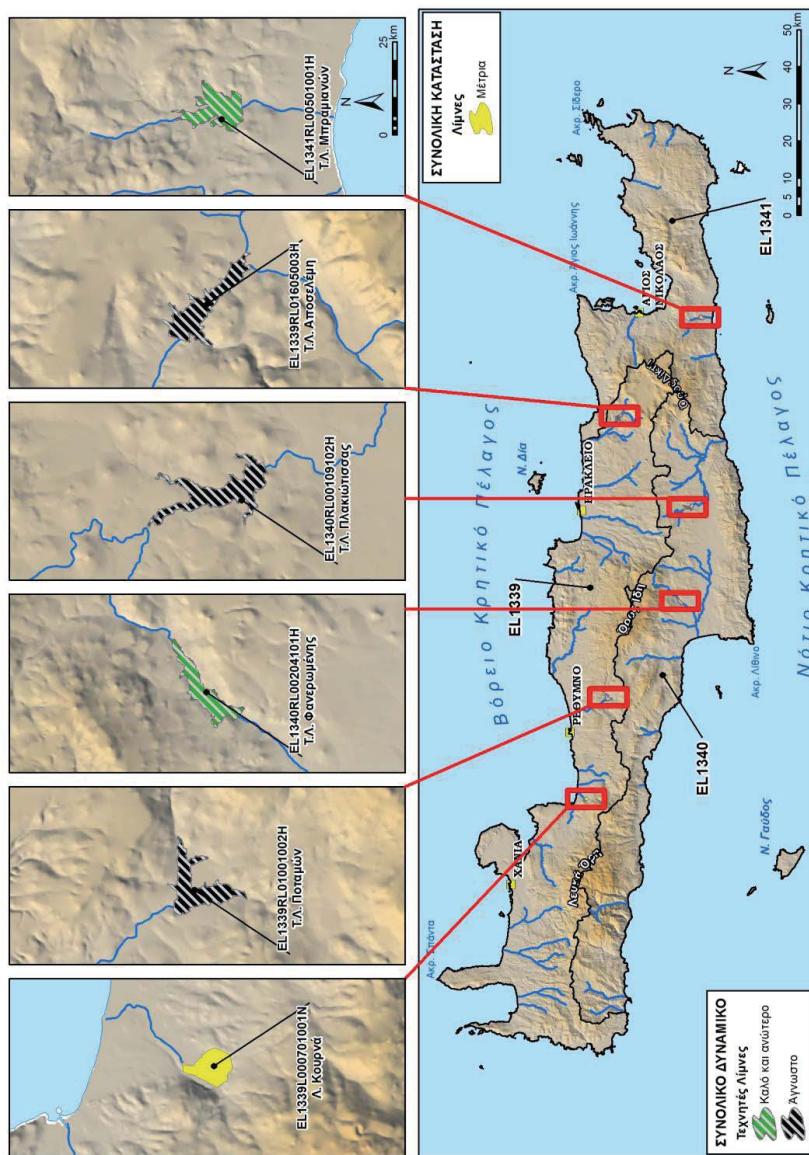
Χάρτης 6-4 Οικολογική κατάσταση λιμναίων ΥΣ και οικολογικό δυναμικό ποταμών ΓΥΣ λιμναϊού τύπου (ταμειωτήρων) του ΥΔ της Κρήτης (ΕΛ13)

1^η Αναθεώρηση του Σχεδίου Διαχείρισης Λεκανών Απορροής Ποταμών του ΥΔ Κρήτης (ΕΛ 13)



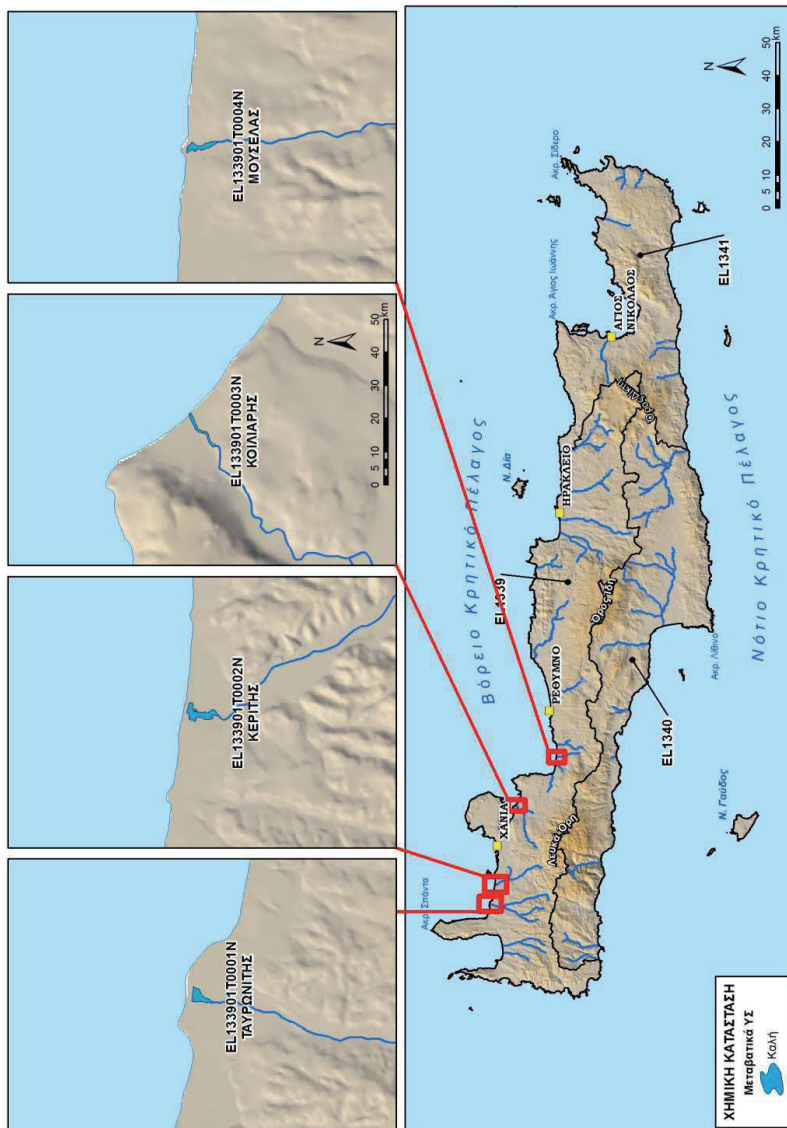
Χάρτης 6-5 Χημική κατάσταση λιμνών ΥΣ και ποταμών ΓΥΣ λιμναίου τύπου (ταμειωτήρων) του ΥΔ της Κρήτης (ΕΛ13)

1^η Αναθεώρηση του Σχεδίου Διαχείρισης Λεκανών Απορροής Ποταμών του ΥΔ Κρήτης (ΕΛ 13)



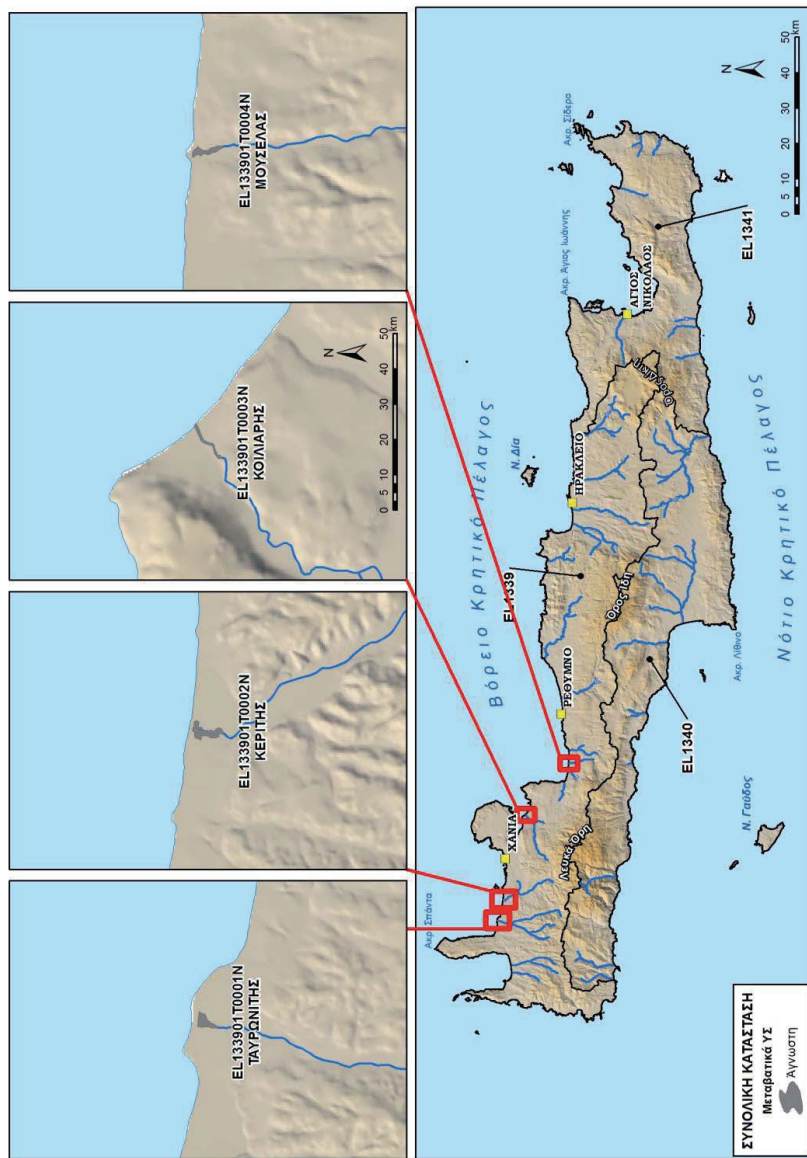
Χάρτης 6-6 Συνολική κατάσταση λιμναίων ΥΣ και συνολικό δυναμικό ποταμών ΙΠΥΣ λιμναίου τύπου (ταμειωτήρων) του ΥΔ της Κρήτης (ΕΛ13)

1^η Αναθεώρηση του Σχεδίου Διαχείρισης Λεκανών Απορροής Ποταμών του ΥΔ Κρήτης (ΕΛ 13)



Χάρτης 6-8 Χημική κατάσταση μεταβατικών ΥΣ του ΥΔ Κρήτης (ΕΛ13)

1^η Αναθεώρηση του Σχεδίου Διαχείρισης Λεκανών Απορροής Ποταμών του ΥΔ Κρήτης (ΕΛ 13)



Χάρτης 6-9 Συνολική κατάσταση μεταβατικών ΥΣ του ΥΔ Κρήτης (ΕΛ13)

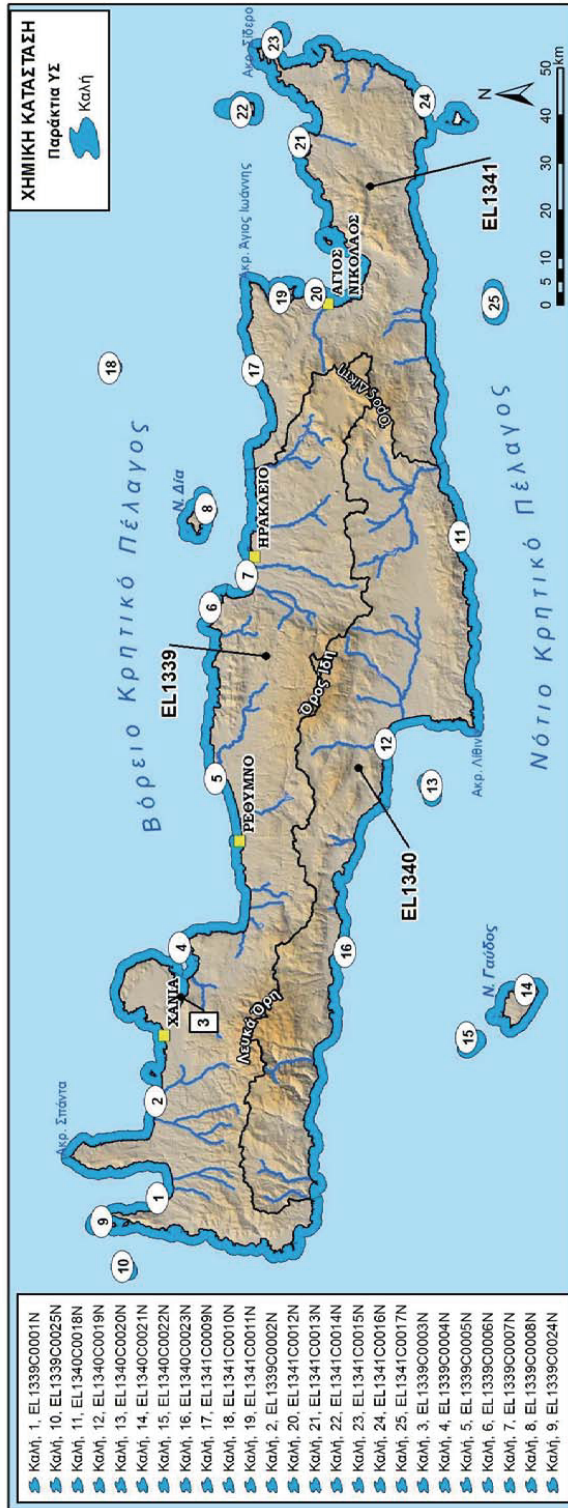
Υπουργείο Περιβάλλοντος & Ενέργειας, Ειδική Γραμματεία Υδάτων

1^η Αναθεώρηση του Σχεδίου Διαχείρισης Λεκανών Απορροής Ποταμών του ΥΔ Κρήτης (ΕΛ 13)



Χάρτης 6-10 Οικολογική κατάσταση παρακτίων ΥΣ του ΥΔ Κρήτης (ΕΛ13)

1^η Αναθεώρηση του Σχεδίου Διαχείρισης Λεκανών Απορροής Ποταμών του ΥΔ Κρήτης (ΕΛ 13)



Χάρτης 6-11 Χημική κατάσταση παράκτιων ΥΣ του ΥΔ Κρήτης (ΕΛ13)

1^η Αναθεώρηση του Σχεδίου Διαχείρισης Λεκανών Απορροής Ποταμών του ΥΔ Κρήτης (ΕΛ 13)



Χάρτης 6-12 Συνολική κατάσταση παράκτιων ΥΣ του ΥΔ Κρήτης (ΕΛ13)

1^η Αναθεώρηση του Σχεδίου Διαχείρισης Λεκανών Απορροής Ποταμών του ΥΔ Κρήτης (ΕΛ 13)

6.2 Ταξινόμηση της Κατάστασης των Υπόγειων Υδατικών Συστημάτων

6.2.1 Μεθοδολογική προσέγγιση

Ο τελικός χαρακτηρισμός της κατάστασης ενός ΥΥΣ εξαρτάται τόσο από την αξιολόγηση της χημικής όσο και της ποσοτικής του κατάστασης. Η καλή χημική κατάσταση των υδάτων έχει ως σκοπό την προστασία των υπόγειων υδάτων, από την υποβάθμιση και τη ρύπανση, ενώ η καλή ποσοτική κατάσταση εξασφαλίζει τους διαθέσιμους υδατικούς πόρους και τη μη εξάντληση του υδροφορέα.

Για την αξιολόγηση της χημικής κατάστασης ενός συστήματος υπόγειων υδάτων ή μιας ομάδας συστημάτων υπόγειων υδάτων, χρησιμοποιήθηκαν οι Ανώτερες Αποδεκτές Τιμές (ΑΑΤ) για τη συγκέντρωση συγκεκριμένων ρύπων, ομάδων ρύπων ή δεικτών ρύπανσης, όπως αυτές ορίζονται σύμφωνα με την Υ.Α.1811 (ΦΕΚ 3322/Β/2011) (Πίνακες 6-7 και 6-8).

Πίνακας 6-11 Ποιοτικά Πρότυπα Υπογείων Υδάτων

Ρύπος	Ποιοτικά Πρότυπα
Νιτρικά άλατα	50 mg/l
Δραστικές ουσίες φυτοφαρμάκων (συμπεριλαμβάνονται αντίστοιχοι μεταβολές, προϊόντα αποικοδόμησης και αντιδράσεων) [1]	0,1 µg/l 0,5 µg/l (συνολικό) [2]

[1] Ως «φυτοφάρμακα», νοούνται τα φυτοπροστατευτικά προϊόντα και τα θιοκτόνα, όπως ορίζονται αντίστοιχα στις σχετικές διατάξεις της κείμενης εθνικής και κοινοτικής νομοθεσίας.

[2] Ως «συνολικό», νοείται το άθροισμα όλων των επιμέρους φυτοφαρμάκων που ανιχνεύονται και προσδιορίζονται ποσοτικά κατά τη διαδικασία παρακολούθησης, συμπεριλαμβανομένων σχετικών προϊόντων μεταβολισμού, προϊόντων αποδόμησης και προϊόντων αντίδρασης.

Πίνακας 6-12 Ανώτερες Αποδεκτές Τιμές Ρύπων Υπογείων Υδάτων

Παράμετρος	Ανώτερες Αποδεκτές Τιμές (ΑΑΤ)
pH	6,50 – 9,50
Αγωγιμότητα	2500 µS/cm
Αρσενικό	10 µg/l
Κάδμιο	5 µg/l
Μόλυβδος	25 µg/l
Υδράργυρος	1,0 µg/l
Νικέλιο	20,0 µg/l
Ολικό χρώμιο	50,0 µg/l
Αργίλιο	200,0 µg/l
Αμμώνιο	0,50 mg/l
Νιτρώδη	0,50 mg/l
Χλωριούχα ιόντα	250 mg/l
Θειικά ιόντα	250 mg/l
Άθροισμα Τριχλωροαιθυλενίου και Τετραχλωροαιθυλενίου	10 µg/l

Σε περιπτώσεις όπου σε κάποια υπόγεια υδατικά συστήματα παρατηρήθηκαν αυξημένες τιμές ουσιών ή ιόντων (π.χ. θειικών, αγωγιμότητας, χλωριόντων κλπ) που δεν οφειλονταν σε ανθρωπογενείς παράγοντες, σύμφωνα με την ανάλυση των υφιστάμενων πιέσεων, διερευνήθηκε η πιθανή φυσική τους προέλευση.

1^ο Αναθεώρηση του Σχεδίου Διαχείρισης Λεκανών Απορροής Ποταμών του ΥΔ Κρήτης (ΕΛ 13)

Για τον προσδιορισμό της χημικής κατάστασης ενός υπόγειου υδατικού συστήματος, εκτιμήθηκε αρχικά η διάμεσος τιμή (median) συγκέντρωσης ανά θέση και ανά παράμετρο και θεωρήθηκε ότι, αν και έστω, μία παράμετρος ανά θέση υπερβαίνει την ανώτερη αποδεκτή τιμή και αυτή οφείλεται σε ανθρωπογενή δραστηριότητα, τότε το σημείο αυτό χαρακτηρίζεται κακής χημικής κατάστασης. Στην συνέχεια ακολουθήθηκε η παραδοχή ότι, εάν στο σύνολο του υπόγειου υδατικού συστήματος, πάνω από το 20% των σημείων υπερβαίνουν την ανώτερη αποδεκτή τιμή, και τα σημεία κατανέμονται σε όλο το σύστημα, τότε το υπόγειο υδατικό σύστημα θεωρείται ότι βρίσκεται σε κακή χημική κατάσταση.

Ο προσδιορισμός της ποσοτικής κατάστασης ενός ΥΥΣ, βασίστηκε κατά κύριο λόγο στην αξιολόγηση της διακύμανσης της υπόγειας στάθμης και ειδικότερα στην εκτίμηση των υπερετήσιων τάσεων που καταγράφονται. Επιπλέον, σε περιπτώσεις παράκτιων ή γειτνιαζόντων με τη θάλασσα υδατικών συστημάτων, όπου ενέχει ο κίνδυνος της θαλάσσιας διείσδυσης λόγω διατάραξης της υδροδυναμικής ισορροπίας και τελικά υποβάθμισης της χημικής κατάστασης του θιγόμενου ΥΥΣ, για την αξιολόγηση της ποσοτικής κατάστασης, εκτός από τη μεταβολή της υπόγειας στάθμης, αξιολογήθηκε παράλληλα και η διακύμανση της ηλεκτρικής αγωγιμότητας, ή/και, των χλωριόντων (Cl⁻).

Στις περιπτώσεις ΥΥΣ που εκφορτίζονται μέσω πηγών, για την εκτίμηση της ποσοτικής κατάστασης αξιολογήθηκαν σε περιπτώσεις ύπαρξης αξιόπιστης χρονοσειράς, οι διακυμάνσεις της παροχής.

Τέλος, κατά την αξιολόγηση της κατάστασης των ΥΥΣ εκτός των σημείων του Δικτύου Παρακολούθησης συναξιολογήθηκαν: α) οι παλαιότερες μετρήσεις στις οποίες βασίστηκε το 1^ο Σχέδιο Διαχείρισης, β) οι πιέσεις, σημειακές και διάχυτες, που εκτιμήθηκαν στην έκταση του ΥΥΣ και, γ) όλα τα διαθέσιμα στοιχεία και δεδομένα όπως, στοιχεία του ΕΜΣΥ, αντλήσεις για κάλυψη αναγκών, ισοζύγια, παροχές πηγών, διακύμανση αντλήσεων, μετρήσεις στάθμης, επάρκεια ύδατος κ.α.

Αναλυτικές πληροφορίες σχετικά με τη μεθοδολογία που ακολουθήθηκε, καθώς και με τα αποτελέσματα αυτής υπάρχει στο σχετικό Αναλυτικό Κείμενο Τεκμηρίωσης «Χαρακτηρισμός και αξιολόγηση/ταξινόμηση της κατάστασης των υπόγειων υδατικών συστημάτων».

6.2.2 Εκτίμηση της κατάστασης των υπόγειων υδατικών συστημάτων

Στο Υδατικό Διαμέρισμα Κρήτης (ΕΛ13) από τα 91 ΥΥΣ, 8 βρίσκονται σε κακή χημική και ποσοτική κατάσταση, 1 σε κακή χημική και 1 σε κακή ποσοτική κατάσταση. Το σύνολο ΥΥΣ με την κατάστασή τους παρουσιάζεται στον παρακάτω Πίνακα 6-9 και στους σχετικούς χάρτες.

1^η Αναθεώρηση του Σχεδίου Διαχείρισης Λεκανών Απορροής Ποταμών του ΥΔ Κρήτης (ΕΛ 13)

Πίνακας 6-13 Χημική και Ποσοτική κατάσταση ΥΓΣ ΥΔ Κρήτης (ΕΛ13)

Α/Α	Κωδικός ΥΓΣ	Ονομασία ΥΓΣ	Χημική κατάσταση	Ποσοτική κατάσταση	Αυξημένες τιμές στοιχείων λόγω υποβασμολογίας	Αυξημένες τιμές στοιχείων λόγω υποβασμολογίας	Κύριες Πιέσεις	Θαλάσσια εισροή	Προστατευόμενες Περιοχές	Παρατηρήσεις
ΛΑΠ Ρεμάτων Βορείου Τμήματος Χανίων – Ρεθύμνου – Ηρακλείου (ΕΛ1339)										
1	ΕΛ1300011	ΚΑΡΣΤΙΚΟ ΤΟΠΟΛΙΩΝ	Καλή	Καλή					ΝΑΙ	
2	ΕΛ1300012	ΚΑΡΣΤΙΚΟ ΣΦΗΝΑΡΙΟΥ	Καλή	Καλή					ΝΑΙ	
3	ΕΛ1300021	ΠΟΡΩΔΕΣ ΚΙΣΣΑΜΟΥ	Καλή	Καλή				ΝΑΙ	ΝΑΙ	Τοπική Υφαλμύριση
4	ΕΛ1300022	ΠΟΡΩΔΕΣ ΚΑΜΠΟΥ ΧΑΝΙΩΝ	Καλή	Καλή	SO ₄				ΝΑΙ	Τοπικά νιτρικά
5	ΕΛ1300023	ΠΟΡΩΔΕΣ ΑΠΟΚΟΡΩΝΟΥ	Καλή	Καλή						
6	ΕΛ1300031	ΚΑΡΣΤΙΚΟ ΒΔ. ΛΕΥΚΩΝ ΟΡΕΩΝ (ΑΓΙΑΣ)	Καλή	Καλή					ΝΑΙ	
7	ΕΛ1300032	ΚΑΡΣΤΙΚΟ ΒΟΡΕΙΩΝ ΛΕΥΚΩΝ ΟΡΕΩΝ (ΣΤΥΛΟΥ-ΑΡΜΕΝΩΝ)	Καλή	Καλή					ΝΑΙ	
8	ΕΛ1300033	ΚΑΡΣΤΙΚΟ ΒΔ. ΛΕΥΚΩΝ ΟΡΕΩΝ (ΚΟΥΡΝΑ-ΓΕΩΡΓΙΟΥΠΟΛΗΣ)	Καλή	Καλή					ΝΑΙ	
9	ΕΛ1300035	ΚΑΡΣΤΙΚΟ ΓΕΩΡΓΙΟΥΠΟΛΗΣ	Καλή	Καλή	Cl			ΝΑΙ	ΝΑΙ	
10	ΕΛ1300041	ΚΑΡΣΤΙΚΟ ΑΡΜΕΝΩΝ-ΜΑΛΑΚΙΟΥ-ΜΟΥΝΤΡΟΥ-ΑΡΓΥΡΟΥΠΟΛΗΣ	Καλή	Καλή					ΝΑΙ	
11	ΕΛ1300044	ΚΑΡΣΤΙΚΟ ΠΑΡΑΚΤΙΟ ΓΕΡΑΝΙΟΥ	Καλή	Καλή	Cl			ΝΑΙ	ΝΑΙ	
12	ΕΛ1300051	ΠΟΡΩΔΕΣ ΒΔ. ΡΕΘΥΜΝΟΥ	Καλή	Καλή					ΝΑΙ	
13	ΕΛ1300052	ΠΟΡΩΔΕΣ ΒΔ. ΠΑΡΑΚΤΙΟΥ ΡΕΘΥΜΝΟΥ (ΚΑΜΠΟΥ ΡΕΘΥΜΝΟΥ-ΠΡΙΝΟΥ-ΠΕΡΑΜΑΤΟΣ)	Καλή	Καλή	SO ₄			ΝΑΙ		Τοπική Υφαλμύριση, Νιτρικά
14	ΕΛ1300053	ΠΟΡΩΔΕΣ ΒΔ.ΡΕΘΥΜΝΟΥ	Καλή	Καλή						
15	ΕΛ1300054	ΠΟΡΩΔΕΣ ΚΕΝΤΡΙΚΟΥ ΡΕΘΥΜΝΟΥ	Καλή	Καλή						
16	ΕΛ1300061	ΚΑΡΣΤΙΚΟ ΤΑΛΑΙΩΝ	Καλή	Καλή					ΝΑΙ	
17	ΕΛ1300062	ΚΑΡΣΤΙΚΟ ΒΔ. ΨΗΛΟΡΕΙΤΗ	Καλή	Καλή					ΝΑΙ	
18	ΕΛ1300063	ΚΑΡΣΤΙΚΟ ΒΔ. ΨΗΛΟΡΕΙΤΗ	Καλή	Καλή					ΝΑΙ	
19	ΕΛ1300064	ΚΑΡΣΤΙΚΟ ΚΕΡΗΣ-ΤΥΛΙΣΣΟΥ	Κακή	Κακή	SO ₄	Υφαλμύριση	Υπεράντληση	ΝΑΙ	ΝΑΙ	

Υπουργείο Περιβάλλοντος & Ενέργειας, Ειδική Γραμματεία Υδάτων

1^η Αναθεώρηση του Σχεδίου Διαχείρισης Λεκανών Απορροής Ποταμών του ΥΔ Κράτης (ΕΛ 13)

Α/Α	Κωδικός ΥΥΣ	Όνομασία ΥΥΣ	Χημική κατάσταση	Ποσοτική κατάσταση	Αυξημένες τιμές στοιχείων λόγω υποβάθμισης	Αυξημένες τιμές στοιχείων λόγω υπερφόρτωσης	Κύριες Πιέσεις	Θαλάσσια εισροή	Προστατευόμενες Περιοχές	Παρατηρήσεις
20	ΕΛ1300071	ΠΟΡΩΔΕΣ ΒΟΡΕΙΟ-ΚΕΝΤΡΙΚΗΣ ΛΕΚΑΝΗΣ ΗΡΑΚΛΕΙΟΥ	Καλή	Καλή	SO ₄					Τοπικά υπερεκμετάλλευση
21	ΕΛ1300072	ΠΟΡΩΔΕΣ ΠΑΡΑΚΤΙΟ ΒΟΡΕΙΟΥ ΗΡΑΚΛΕΙΟΥ	Κακή	Κακή		Υφαλμύρωση	Υπεράντληση	ΝΑΙ		
22	ΕΛ1300101	ΠΟΡΩΔΕΣ ΚΑΣΤΕΛΙΟΥ	Καλή	Κακή			Υπεράντληση		ΝΑΙ	Τοπικά Νιτρικά
23	ΕΛ1300172	ΚΑΡΣΤΙΚΟ ΧΡΥΣΟΣΚΑΛΙΤΣΣΑΣ	Καλή	Καλή						Τοπικά υπερεκμετάλλευση
24	ΕΛ1300190	ΡΟΓΜΩΔΕΣ ΧΑΝΙΩΝ	Καλή	Καλή						
25	ΕΛ1300200	ΠΟΡΩΔΕΣ ΧΡΥΣΟΣΚΑΛΙΤΣΣΑΣ	Καλή	Καλή						
26	ΕΛ1300231	ΠΟΡΩΔΕΣ ΟΡΟΠΕΔΙΟΥ ΛΑΣΙΘΙΟΥ	Καλή	Καλή						Τοπικά νιτρικά και υπερεκμετάλλευση
27	ΕΛ1300250	ΡΟΓΜΩΔΕΣ ΨΗΛΟΡΕΙΠΗ	Καλή	Καλή						Τοπική Υφαλμύρωση
28	ΕΛ1300301	ΚΑΡΣΤΙΚΟ ΓΙΟΥΧΤΑ	Καλή	Καλή					ΝΑΙ	
29	ΕΛ1300311	ΚΑΡΣΤΙΚΟ ΚΑΙΝΟΥΡΓΙΟΥ ΧΩΡΙΟΥ-ΣΜΑΡΙΟΥ	Καλή	Καλή					ΝΑΙ	
30	ΕΛ1300312	ΚΑΡΣΤΙΚΟ ΠΑΡΑΚΤΙΟ ΗΡΑΚΛΕΙΟΥ-ΓΟΥΒΩΝ-ΧΕΡΣΟΝΗΣΟΥ	Κακή	Κακή		Υφαλμύρωση	Υπεράντληση	ΝΑΙ	ΝΑΙ	
31	ΕΛ1300321	ΚΑΡΣΤΙΚΟ ΠΑΡΑΚΤΙΟ ΓΡΑΜΒΟΥΣΑΣ	Καλή	Καλή	Cl			ΝΑΙ	ΝΑΙ	
32	ΕΛ1300322	ΚΑΡΣΤΙΚΟ ΠΑΡΑΚΤΙΟ ΣΠΑΘΑΣ (ΡΟΔΩΠΟΥ)	Καλή	Καλή	Cl			ΝΑΙ	ΝΑΙ	
33	ΕΛ1300323	ΚΑΡΣΤΙΚΟ ΠΑΡΑΚΤΙΟ ΑΚΡΩΤΗΡΙΟΥ (ΣΟΥΔΑΣ)	Καλή	Καλή	C			ΝΑΙ	ΝΑΙ	
34	ΕΛ1300324	ΚΑΡΣΤΙΚΟ ΠΑΡΑΚΤΙΟ ΑΠΟΚΟΡΩΝΑ	Καλή	Καλή	Cl			ΝΑΙ	ΝΑΙ	
ΛΑΠ Ρεμάτων Νοτίου Τμήματος Χανίων - Ρεθύμνου - Ηρακλείου (ΕΛ1340)										
35	ΕΛ1300034	ΚΑΡΣΤΙΚΟ ΝΟΤΙΩΝ ΛΕΥΚΩΝ ΟΡΕΩΝ	Καλή	Καλή					ΝΑΙ	
36	ΕΛ1300042	ΚΑΡΣΤΙΚΟ ΚΑΛΛΙΚΡΑΤΗ-ΑΣΙΔΕΡΩΤΑ	Καλή	Καλή					ΝΑΙ	
37	ΕΛ1300043	ΚΑΡΣΤΙΚΟ ΚΕΔΡΟΥ	Καλή	Καλή	SO ₄				ΝΑΙ	
38	ΕΛ1300055	ΠΟΡΩΔΕΣ ΝΟΤΙΟΥ ΡΕΘΥΜΝΙΟΥ	Καλή	Καλή						

Υπουργείο Περιβάλλοντος & Ενέργειας, Ειδική Γραμματεία Υδάτων

1^ο Αναθεώρηση του Σχεδίου Διαχείρισης Λεκανών Απορροής Ποταμών του ΥΔ Κρήτης (ΕΙ 13)

A/A	Κωδικός ΥΥΣ	Ονομασία ΥΥΣ	Χημική κατάσταση	Ποσοτική κατάσταση	Ανημέμενες τιμές στοιχείων αλογονοκυανού οξυδίου	Ανημέμενες τιμές ανθρακωδών οξείων	Κύριες Πιέσεις	Θαλάσσια θειώση	Προστατευόμενες Περιοχές	Παρατηρήσεις
39	ΕΙ1300065	ΚΑΡΣΤΙΚΟ ΝΑ. ΨΗΛΟΡΕΪΤΗ	Καλή	Καλή					ΝΑΙ	
40	ΕΙ1300081	ΠΟΡΩΔΕΣ ΤΥΜΠΑΚΙΟΥ	Καλή	Καλή						Τοπικά Νιτρικά
41	ΕΙ1300082	ΠΟΡΩΔΕΣ ΠΑΡΑΚΤΙΟ ΤΥΜΠΑΚΙΟΥ	Κακή	Κακή		Υφάλμύρωση	Υπεράντληση	ΝΑΙ		
42	ΕΙ1300083	ΠΟΡΩΔΕΣ ΜΟΙΡΙΩΝ	Κακή	Κακή	SO ₄	Νιτρικά	Γεωργία, υπεράντληση		ΝΑΙ	Τοπικά νιτρικά και υπερεκμετάλλευση
43	ΕΙ1300084	ΠΟΡΩΔΕΣ ΓΑΛΙΑΣ-ΒΑΓΙΩΝΙΑΣ-ΑΣΗΜΙΟΥ	Καλή	Καλή	SO ₄					Τοπικά νιτρικά και υπερεκμετάλλευση
44	ΕΙ1300085	ΠΟΡΩΔΕΣ ΜΕΣΟΧΩΡΙΟΥ	Καλή	Καλή						Τοπικά νιτρικά και υπερεκμετάλλευση
45	ΕΙ1300086	ΠΟΡΩΔΕΣ ΜΕΣΑΡΑΣ-ΝΟΤΙΟΥ ΗΡΑΚΛΕΙΟΥ	Καλή	Καλή	SO ₄				ΝΑΙ	Τοπικά νιτρικά και υπερεκμετάλλευση
46	ΕΙ1300091	ΚΑΡΣΤΙΚΟ ΠΟΜΠΙΑΣ-ΑΛΗΘΙΝΗΣ	Καλή	Καλή					ΝΑΙ	
47	ΕΙ1300092	ΚΑΡΣΤΙΚΟ ΠΥΡΓΟΥ-ΧΑΡΑΚΑ-ΦΟΥΡΝΟΦΑΡΑΓΓΟΥ	Καλή	Καλή					ΝΑΙ	
48	ΕΙ1300093	ΚΑΡΣΤΙΚΟ ΠΑΡΑΚΤΙΟ ΑΣΤΕΡΟΥΣΙΩΝ	Καλή	Καλή	SO ₄			ΝΑΙ	ΝΑΙ	Τοπική Υφάλμύρωση
49	ΕΙ1300102	ΠΟΡΩΔΕΣ ΡΟΥΣΧΩΡΙΩΝ	Κακή	Κακή		Νιτρικά	Γεωργία, υπεράντληση			Μέχρι πρόσφατα τα αστικά λύματα αποτελούσαν πηγή πίεσης για το ΥΥΣ, ωστόσο κατασκευάστηκε η ΕΕΛ Αρκαλοχωρίου και πρόσφατα τέθηκε σε λειτουργία
50	ΕΙ1300111	ΚΑΡΣΤΙΚΟ ΔΥΤΙΚΗΣ ΔΙΚΤΗΣ	Καλή	Καλή					ΝΑΙ	
51	ΕΙ1300171	ΚΑΡΣΤΙΚΟ ΠΑΛΑΙΟΧΩΡΑΣ	Καλή	Καλή	SO ₄				ΝΑΙ	
52	ΕΙ1300173	ΚΑΡΣΤΙΚΟ ΚΑΝΤΑΝΟΥ	Καλή	Καλή					ΝΑΙ	
53	ΕΙ1300180	ΠΟΡΩΔΕΣ ΦΡΑΓΚΟΚΑΣΤΕΛΟΥ	Καλή	Καλή						
54	ΕΙ1300210	ΡΩΓΜΩΔΕΣ ΡΕΘΥΜΝΟΥ	Καλή	Καλή					ΝΑΙ	Τοπικά υπερεκμετάλλευση
55	ΕΙ1300220	ΡΩΓΜΩΔΕΣ ΑΣΤΕΡΟΥΣΙΩΝ	Καλή	Καλή						Τοπικά υπερεκμετάλλευση

1^η Αναθεώρηση του Σχεδίου Διαχείρισης Λεκανών Απορροής Ποταμών του ΥΔ Κρήτης (ΕΙ.13)

Α/Α	Κωδικός ΥΥΣ	Όνομασία ΥΥΣ	Χημική κατάσταση	Ποσοτική κατάσταση	Αυξημένες τιμές στοιχείων λόγω υποδομικών παρεμβάσεων	Αυξημένες τιμές στοιχείων λόγω υπερφόρτισης	Κύριες Πιέσεις	Θαλάσσια εισροή	Προστατευόμενες Περιοχές	Παρατηρήσεις
56	ΕΙ1300232	ΠΟΡΩΔΕΣ ΕΜΠΑΡΟΥ-ΠΑΝΑΓΙΑΣ	Καλή	Καλή						Οριακή εκμετάλλευση
57	ΕΙ1300270	ΠΟΡΩΔΕΣ ΓΑΥΔΟΥ	Κακή	Κακή		Υφαλίμυρση	Υπεράντληση	ΝΑΙ		
58	ΕΙ1300280	ΚΑΡΣΤΙΚΟ ΓΑΥΔΟΥ	Καλή	Καλή					ΝΑΙ	
59	ΕΙ1300290	ΡΩΓΜΩΔΕΣ ΓΙΟΥΧΤΑΣ-ΟΕΥ ΚΕΦΑΛΙ (ΔΑΜΑΝΙΩΝ - ΛΑΡΑΝΙΟΥ)	Καλή	Καλή						Τοπικά υπερεκμετάλλευση
60	ΕΙ1300302	ΚΑΡΣΤΙΚΟ ΔΑΜΑΝΙΩΝ-ΛΑΡΑΝΙΟΥ	Καλή	Καλή					ΝΑΙ	
61	ΕΙ1300330	ΚΑΡΣΤΙΚΟ ΓΥΨΩΝ ΚΡΗΤΗΣ	Καλή	Καλή	SO ₄					
ΛΑΠ Ρεμάτων Ανατολικής Κρήτης (ΕΙ1341)										
62	ΕΙ1300112	ΚΑΡΣΤΙΚΟ ΜΑΛΙΩΝ-ΣΕΛΕΝΑΣ	Καλή	Καλή				ΝΑΙ	ΝΑΙ	Τοπική Υφαλίμυρση
63	ΕΙ1300113	ΚΑΡΣΤΙΚΟ ΒΑ. ΔΙΚΤΗΣ	Καλή	Καλή					ΝΑΙ	
64	ΕΙ1300114	ΚΑΡΣΤΙΚΟ ΛΑΚΩΝΙΩΝ-ΑΛΜΥΡΟΥ ΑΓ. ΝΙΚΟΛΑΟΥ	Καλή	Καλή	Cl, SO ₄			ΝΑΙ	ΝΑΙ	
65	ΕΙ1300115	ΚΑΡΣΤΙΚΟ ΦΟΥΡΝΗΣ-ΕΛΟΥΝΤΑΣ	Καλή	Καλή	Cl			ΝΑΙ	ΝΑΙ	Τοπικά υπερεκμετάλλευση
66	ΕΙ1300116	ΚΑΡΣΤΙΚΟ ΠΑΡΑΚΤΙΟ ΣΙΣΙΟΥ-ΜΙΛΑΤΟΥ-ΕΛΟΥΝΤΑΣ	Καλή	Καλή	Cl, SO ₄			ΝΑΙ	ΝΑΙ	
67	ΕΙ1300117	ΚΑΡΣΤΙΚΟ ΑΝΑΤΟΛΙΚΗΣ-ΝΟΤΙΑΣ ΔΙΚΤΗΣ	Καλή	Καλή					ΝΑΙ	
68	ΕΙ1300121	ΠΟΡΩΔΕΣ ΙΕΡΑΠΕΤΡΑΣ-ΚΕΝΤΡΙΟΥ	Κακή	Καλή	SO ₄		Γεωργία		ΝΑΙ	Τοπική Υφαλίμυρση, Οριακή εκμετάλλευση
69	ΕΙ1300122	ΠΟΡΩΔΕΣ ΠΑΧΕΙΑΣ ΑΜΜΟΥ-ΚΑΛΟΥ ΧΩΡΙΟΥ	Καλή	Καλή						Τοπικά υπερεκμετάλλευση
70	ΕΙ1300123	ΠΟΡΩΔΕΣ ΙΕΡΑΠΕΤΡΑΣ-ΚΑΛΟΥ ΧΩΡΙΟΥ	Καλή	Καλή						
71	ΕΙ1300124	ΠΟΡΩΔΕΣ ΜΥΡΤΟΥ	Καλή	Καλή						
72	ΕΙ1300131	ΚΑΡΣΤΙΚΟ ΟΡΝΟΥ	Καλή	Καλή	Cl				ΝΑΙ	
73	ΕΙ1300132	ΚΑΡΣΤΙΚΟ ΠΑΡΑΚΤΙΟ ΜΑΛΛΥΡΑΣ-ΠΑΧΕΙΑΣ ΑΜΜΟΥ	Καλή	Καλή	Cl			ΝΑΙ	ΝΑΙ	
74	ΕΙ1300133	ΚΑΡΣΤΙΚΟ ΘΡΥΠΤΗΣ	Καλή	Καλή					ΝΑΙ	
75	ΕΙ1300134	ΚΑΡΣΤΙΚΟ ΠΕΥΚΩΝ - ΜΑΡΩΝΙΑΣ	Καλή	Καλή					ΝΑΙ	

1^ο Αναθεώρηση του Σχεδίου Διαχείρισης Λεκανών Απορροής Ποταμών του ΥΔ Κρήτης (ΕΛ 13)

A/A	Κωδικός ΥΥΣ	Ονομασία ΥΥΣ	Χημική κατάσταση	Ποσοτική κατάσταση	Ανημέρες τιμές στοιχείων λόγω υποβρύχιας ρύπανσης	Ανημέρες τιμές στοιχείων λόγω Υφαλμύρανση	Κύριες Πιέσεις	Θαλάσσια διεύθυνση	Προστατευόμενες Περιοχές	Παρεπρήσεις
76	ΕΛ1300141	ΠΟΡΩΔΕΣ ΣΗΤΕΙΑΣ-ΠΑΠΑΓΙΑΝΝΑΔΩΝ-ΑΓΙΑΣ ΤΡΙΑΔΑΣ	Καλή	Καλή						Οριακή εκμετάλλευση
77	ΕΛ1300142	ΠΟΡΩΔΕΣ ΚΟΥΤΣΟΥΡΑ-ΜΑΚΡΥΓΙΑΛΟΥ	Καλή	Καλή						
78	ΕΛ1300143	ΠΟΡΩΔΕΣ ΣΚΟΠΗΣ-ΣΗΤΕΙΑΣ	Καλή	Καλή				ΝΑΙ		Τοπική Υφαλμύρανση, Οριακή εκμετάλλευση
79	ΕΛ1300144	ΠΟΡΩΔΕΣ ΓΟΥΔΟΥΡΑ	Κακή	Κακή		Υφαλμύρανση	Υπεράντληση	ΝΑΙ		
80	ΕΛ1300151	ΚΑΡΣΤΙΚΟ ΟΡΕΩΝ ΖΑΚΡΟΥ	Καλή	Καλή					ΝΑΙ	
81	ΕΛ1300152	ΚΑΡΣΤΙΚΟ ΒΑ. ΑΠΟΛΗΞΕΩΝ ΟΡΕΩΝ ΖΑΚΡΟΥ	Καλή	Καλή					ΝΑΙ	
82	ΕΛ1300153	ΚΑΡΣΤΙΚΟ ΠΑΡΑΚΤΙΟ ΑΝΑΤΟΛΙΚΩΝ ΑΠΟΛΗΞΕΩΝ ΟΡΕΩΝ ΖΑΚΡΟΥ	Καλή	Καλή	Cl			ΝΑΙ		
83	ΕΛ1300154	ΚΑΡΣΤΙΚΟ ΟΡΕΩΝ ΠΗΓΗΣ ΖΟΥ	Καλή	Καλή					ΝΑΙ	
84	ΕΛ1300161	ΠΟΡΩΔΕΣ ΦΟΙΝΙΚΟΔΑΣΟΥΣ ΒΑΪ	Καλή	Καλή						
85	ΕΛ1300162	ΠΟΡΩΔΕΣ ΜΟΝΗΣ ΤΟΠΛΟΥ-ΠΑΛΑΙΚΑΣΤΡΟΥ-ΞΗΡΟΚΑΜΠΟΥ	Καλή	Καλή						
86	ΕΛ1300233	ΠΟΡΩΔΕΣ ΑΝΩ ΒΙΑΝΝΟΥ	Καλή	Καλή						
87	ΕΛ1300234	ΠΟΡΩΔΕΣ ΚΕΡΑΤΟΚΑΜΠΟΥ-ΑΡΒΗΣ	Καλή	Καλή	SO ₄					Οριακή εκμετάλλευση
88	ΕΛ1300240	ΡΩΓΜΩΔΕΣ ΔΙΚΤΗΣ	Καλή	Καλή						Τοπικά υπερεκμετάλλευση
89	ΕΛ1300260	ΡΩΓΜΩΔΕΣ ΟΡΕΩΝ ΖΑΚΡΟΥ	Καλή	Καλή						Τοπικά υπερεκμετάλλευση
90	ΕΛ1300320	ΡΩΓΜΩΔΕΣ ΟΡΝΟΥ-ΘΡΥΠΤΗΣ	Καλή	Καλή					ΝΑΙ	
91	ΕΛ1300340	ΝΗΣΙΔΕΣ ΚΡΗΤΗΣ	Καλή	Καλή	Cl					

1^η Αναθεώρηση του Σχεδίου Διαχείρισης Λεκανών Απορροής Ποταμών του ΥΔ Κρήτης (ΕΛ 13)



ΥΠΟΜΗΜΑ	
1. EL1300011, ΚΑΛΗ	79. EL1300116, ΚΑΛΗ
2. EL1300012, ΚΑΛΗ	80. EL1300117, ΚΑΛΗ
3. EL1300021, ΚΑΛΗ	81. EL1300152, ΚΑΛΗ
4. EL1300022, ΚΑΛΗ	82. EL1300153, ΚΑΛΗ
5. EL1300023, ΚΑΛΗ	83. EL1300154, ΚΑΛΗ
6. EL1300031, ΚΑΛΗ	84. EL1300161, ΚΑΛΗ
7. EL1300032, ΚΑΛΗ	85. EL1300162, ΚΑΛΗ
8. EL1300033, ΚΑΛΗ	86. EL1300233, ΚΑΛΗ
9. EL1300035, ΚΑΛΗ	87. EL1300234, ΚΑΛΗ
10. EL1300041, ΚΑΛΗ	88. EL1300240, ΚΑΛΗ
11. EL1300044, ΚΑΛΗ	89. EL1300260, ΚΑΛΗ
12. EL1300051, ΚΑΛΗ	90. EL1300320, ΚΑΛΗ
13. EL1300052, ΚΑΛΗ	91. EL1300340, ΚΑΛΗ
14. EL1300053, ΚΑΛΗ	
15. EL1300054, ΚΑΛΗ	
16. EL1300061, ΚΑΛΗ	
17. EL1300062, ΚΑΛΗ	
18. EL1300063, ΚΑΛΗ	
19. EL1300064, ΚΑΛΗ	
20. EL1300071, ΚΑΛΗ	
21. EL1300072, ΚΑΛΗ	
22. EL1300101, ΚΑΛΗ	
23. EL1300172, ΚΑΛΗ	
24. EL1300190, ΚΑΛΗ	
25. EL1300200, ΚΑΛΗ	
26. EL1300231, ΚΑΛΗ	
27. EL1300250, ΚΑΛΗ	
28. EL1300301, ΚΑΛΗ	
29. EL1300311, ΚΑΛΗ	
30. EL1300312, ΚΑΛΗ	
31. EL1300321, ΚΑΛΗ	
32. EL1300322, ΚΑΛΗ	
33. EL1300323, ΚΑΛΗ	
34. EL1300324, ΚΑΛΗ	
35. EL1300334, ΚΑΛΗ	
36. EL1300042, ΚΑΛΗ	
37. EL1300043, ΚΑΛΗ	
38. EL1300055, ΚΑΛΗ	
39. EL1300085, ΚΑΛΗ	
40. EL1300081, ΚΑΛΗ	
41. EL1300082, ΚΑΛΗ	
42. EL1300083, ΚΑΛΗ	
43. EL1300084, ΚΑΛΗ	
44. EL1300085, ΚΑΛΗ	
45. EL1300086, ΚΑΛΗ	
46. EL1300091, ΚΑΛΗ	
47. EL1300092, ΚΑΛΗ	
48. EL1300093, ΚΑΛΗ	
49. EL1300102, ΚΑΛΗ	
50. EL1300111, ΚΑΛΗ	
51. EL1300171, ΚΑΛΗ	
52. EL1300173, ΚΑΛΗ	
53. EL1300180, ΚΑΛΗ	
54. EL1300210, ΚΑΛΗ	
55. EL1300220, ΚΑΛΗ	
56. EL1300232, ΚΑΛΗ	
57. EL1300270, ΚΑΛΗ	
58. EL1300280, ΚΑΛΗ	
59. EL1300290, ΚΑΛΗ	
60. EL1300302, ΚΑΛΗ	
61. EL1300330, ΚΑΛΗ	
62. EL1300112, ΚΑΛΗ	
63. EL1300113, ΚΑΛΗ	
64. EL1300114, ΚΑΛΗ	
65. EL1300115, ΚΑΛΗ	
66. EL1300116, ΚΑΛΗ	
67. EL1300117, ΚΑΛΗ	
68. EL1300121, ΚΑΛΗ	
69. EL1300122, ΚΑΛΗ	
70. EL1300123, ΚΑΛΗ	
71. EL1300124, ΚΑΛΗ	
72. EL1300131, ΚΑΛΗ	
73. EL1300132, ΚΑΛΗ	
74. EL1300133, ΚΑΛΗ	
75. EL1300134, ΚΑΛΗ	
76. EL1300141, ΚΑΛΗ	
77. EL1300142, ΚΑΛΗ	
78. EL1300143, ΚΑΛΗ	

Χάρτης 6-13 Χημική Κατάσταση ΥΓΣ του ΥΔ Κρήτης (ΕΛ13)

Υπουργείο Περιβάλλοντος & Ενέργειας, Ειδική Γραμματεία Υδάτων

1^η Αναθεώρηση του Σχεδίου Διαχείρισης Λεκανών Απορροής Ποταμών του ΥΔ Κρήτης (ΕΛ 13)



ΥΠΟΜΗΝΗΜΑ

1. EL1300011, ΚΑΛΗ	14. EL1300053, ΚΑΛΗ	27. EL1300250, ΚΑΛΗ	40. EL1300081, ΚΑΛΗ	53. EL1300180, ΚΑΛΗ	66. EL1300116, ΚΑΛΗ	79. EL1300144, ΚΑΛΗ
2. EL1300012, ΚΑΛΗ	15. EL1300054, ΚΑΛΗ	28. EL1300301, ΚΑΛΗ	41. EL1300082, ΚΑΛΗ	54. EL1300210, ΚΑΛΗ	67. EL1300117, ΚΑΛΗ	80. EL1300151, ΚΑΛΗ
3. EL1300021, ΚΑΛΗ	16. EL1300061, ΚΑΛΗ	29. EL1300311, ΚΑΛΗ	42. EL1300083, ΚΑΛΗ	55. EL1300220, ΚΑΛΗ	68. EL1300121, ΚΑΛΗ	81. EL1300152, ΚΑΛΗ
4. EL1300022, ΚΑΛΗ	17. EL1300062, ΚΑΛΗ	30. EL1300312, ΚΑΛΗ	43. EL1300084, ΚΑΛΗ	56. EL1300232, ΚΑΛΗ	69. EL1300122, ΚΑΛΗ	82. EL1300153, ΚΑΛΗ
5. EL1300023, ΚΑΛΗ	18. EL1300063, ΚΑΛΗ	31. EL1300321, ΚΑΛΗ	44. EL1300085, ΚΑΛΗ	57. EL1300270, ΚΑΛΗ	70. EL1300123, ΚΑΛΗ	83. EL1300154, ΚΑΛΗ
6. EL1300031, ΚΑΛΗ	19. EL1300064, ΚΑΛΗ	32. EL1300322, ΚΑΛΗ	45. EL1300086, ΚΑΛΗ	58. EL1300280, ΚΑΛΗ	71. EL1300124, ΚΑΛΗ	84. EL1300161, ΚΑΛΗ
7. EL1300032, ΚΑΛΗ	20. EL1300071, ΚΑΛΗ	33. EL1300323, ΚΑΛΗ	46. EL1300091, ΚΑΛΗ	59. EL1300290, ΚΑΛΗ	72. EL1300131, ΚΑΛΗ	85. EL1300162, ΚΑΛΗ
8. EL1300033, ΚΑΛΗ	21. EL1300072, ΚΑΛΗ	34. EL1300324, ΚΑΛΗ	47. EL1300092, ΚΑΛΗ	60. EL1300302, ΚΑΛΗ	73. EL1300132, ΚΑΛΗ	86. EL1300233, ΚΑΛΗ
9. EL1300035, ΚΑΛΗ	22. EL1300101, ΚΑΛΗ	35. EL1300034, ΚΑΛΗ	48. EL1300093, ΚΑΛΗ	61. EL1300330, ΚΑΛΗ	74. EL1300133, ΚΑΛΗ	87. EL1300234, ΚΑΛΗ
10. EL1300041, ΚΑΛΗ	23. EL1300172, ΚΑΛΗ	36. EL1300042, ΚΑΛΗ	49. EL1300102, ΚΑΛΗ	62. EL1300112, ΚΑΛΗ	75. EL1300134, ΚΑΛΗ	88. EL1300240, ΚΑΛΗ
11. EL1300044, ΚΑΛΗ	24. EL1300190, ΚΑΛΗ	37. EL1300043, ΚΑΛΗ	50. EL1300111, ΚΑΛΗ	63. EL1300113, ΚΑΛΗ	76. EL1300141, ΚΑΛΗ	89. EL1300260, ΚΑΛΗ
12. EL1300051, ΚΑΛΗ	25. EL1300200, ΚΑΛΗ	38. EL1300055, ΚΑΛΗ	51. EL1300171, ΚΑΛΗ	64. EL1300114, ΚΑΛΗ	77. EL1300142, ΚΑΛΗ	90. EL1300320, ΚΑΛΗ
13. EL1300052, ΚΑΛΗ	26. EL1300231, ΚΑΛΗ	39. EL1300065, ΚΑΛΗ	52. EL1300173, ΚΑΛΗ	65. EL1300115, ΚΑΛΗ	78. EL1300143, ΚΑΛΗ	91. EL1300340, ΚΑΛΗ

Χάρτης 6-14 Ποσοτική Κατάσταση των ΥΥΣ του ΥΔ Κρήτης (ΕΛ13)

Υπουργείο Περιβάλλοντος & Ενέργειας, Ειδική Γραμματεία Υδάτων

1^η Αναθεώρηση του Σχεδίου Διαχείρισης Λεκανών Απορροής Ποταμών του ΥΔ Κρήτης (ΕΛ 13)

Σε σχέση το εγκεκριμένο Σχέδιο Διαχείρισης δεν παρατηρούνται κατά την παρούσα Αναθεώρηση μεταβολές στην κατάσταση των ΥΥΣ - χημική και ποσοτική - παρά μόνο στο ΥΥΣ ΕΛ1300143, Πορώδες Σκόπης – Σητείας, όπου η ποσοτική κατάσταση μεταβάλλεται από ΚΑΚΗ σε **οριακά** ΚΑΛΗ. Στον Πίνακα 6-11 παρουσιάζεται η μεταβολή των ΥΥΣ μεταξύ Σχεδίου Διαχείρισης και Αναθεώρησης αυτού.

Πίνακας 6-14 Μεταβολή στην κατάσταση των ΥΥΣ μεταξύ Εγκεκριμένου ΣΔΛΑΠ και 1^{ης} Αναθεώρησης

Κωδικός ΥΥΣ	Ονομασία ΥΥΣ	Εγκεκριμένο ΣΔΛΑΠ		1 ^η Αναθεώρηση	
		Χημική κατάσταση	Ποσοτική κατάσταση	Χημική κατάσταση	Ποσοτική κατάσταση
ΕΛ1300143	ΠΟΡΩΔΕΣ ΣΚΟΠΗΣ-ΣΗΤΕΙΑΣ	Καλή	Κακή	Καλή	Καλή

6.3 Δίκτυο Παρακολούθησης της Κατάστασης των Υδάτων

Στο ΥΔ Κρήτης (ΕΛ13) το Εθνικό Δίκτυο Παρακολούθησης (ΚΥΑ 140384/2011, ΦΕΚ 2017/Β/2011), στο οποίο στηρίχθηκε 1^η Αναθεώρηση του Σχεδίου Διαχείρισης περιλαμβάνει:

- 26 σταθμούς σε ποτάμια ΥΣ, εκ των οποίων οι 5 είναι σταθμοί επιχειρησιακής παρακολούθησης
- 1 εποπτικό σταθμό στη λίμνη Κουρνά
- 2 επιχειρησιακούς σταθμούς σε ταμειυτήρες και
- 6 σταθμούς σε παράκτια ΥΣ, εκ των οποίων 1 είναι σταθμός επιχειρησιακής παρακολούθησης
- 112 σταθμούς σε ΥΥΣ, εκ των οποίων 76 είναι επιχειρησιακοί.

1^η Αναθεώρηση του Σχεδίου Διαχείρισης Λεκανών Απορροής Ποταμών του ΥΔ Κρήτης (ΕΛ 13)

7. ΟΙΚΟΝΟΜΙΚΗ ΑΝΑΛΥΣΗ ΧΡΗΣΕΩΝ ΥΔΑΤΟΣ

Η οικονομική ανάλυση των χρήσεων ύδατος γίνεται σύμφωνα με την ΚΥΑ αριθ. οικ. 135275 (ΦΕΚ 1751/Β/2017) «Έγκριση γενικών κανόνων κοστολόγησης και τιμολόγησης υπηρεσιών ύδατος. Μέθοδος και διαδικασίες για την ανάκτηση κόστους των υπηρεσιών ύδατος στις διάφορες χρήσεις του.»

7.1 Προσδιορισμός υπηρεσιών ύδατος, παρόχων και χρήσεων ύδατος

7.1.1 Υπηρεσίες ύδατος

Σε εφαρμογή της Οδηγίας 2000/60/ΕΚ (Άρθρο 2, παράγραφος 38), όπως ενσωματώθηκε με το Ν. 3199/2003 (άρθρο 2, παράγραφος κθ), οι υπηρεσίες ύδατος αφορούν όλες τις υπηρεσίες, οι οποίες παρέχουν για τα νοικοκυριά, τις δημόσιες υπηρεσίες ή για οποιαδήποτε οικονομική δραστηριότητα:

- άντληση, κατακράτηση, αποθήκευση και διανομή επιφανειακών ή υπόγειων υδάτων
- εγκαταστάσεις συλλογής και επεξεργασίας λυμάτων, οι οποίες στη συνέχεια πραγματοποιούν απορρίψεις στα επιφανειακά ύδατα

Σε συνέχεια του ανωτέρω ορισμού και σύμφωνα με τις προβλέψεις της ΚΥΑ αριθ. οικ. 135275/2017, στο Σχέδιο Διαχείρισης διακρίνονται οι κάτωθι υπηρεσίες ύδατος:

- Υπηρεσίες παροχής νερού ύδρευσης
- Υπηρεσίες αποχέτευσης και επεξεργασίας λυμάτων
- Υπηρεσίες παροχής ύδατος για αγροτική χρήση

7.1.2 Πάροχοι υπηρεσιών ύδατος

Σε εφαρμογή της Οδηγίας 2000/60/ΕΚ, στο άρθρο 3, παράγραφος 1 της ΚΥΑ αριθ. οικ. 135275/2017 ορίζεται ότι:

“Πάροχοι υπηρεσιών ύδατος” είναι οι δημόσιοι και δημοτικοί φορείς, οι Δημόσιοι Οργανισμοί, οι Δημόσιες Επιχειρήσεις, τα Ν.Π.Ι.Δ. και λοιποί φορείς, όπως οι Δημοτικές Επιχειρήσεις Ύδρευσης Αποχέτευσης (ΔΕΥΑ), η Εταιρεία Ύδρευσης & Αποχέτευσης Πρωτεύουσας (ΕΥΔΑΠ ΑΕ), η Εταιρεία Ύδρευσης & Αποχέτευσης Θεσσαλονίκης (ΕΥΑΘ ΑΕ), η Εταιρεία Παγίων ΕΥΔΑΠ, η Εταιρεία Παγίων ΕΥΑΘ, οι Οργανισμοί Εγγείων Βελτιώσεων (ΟΕΒ), οι ΟΤΑ Α' βαθμού, οι οποίοι παρέχουν υπηρεσίες ύδατος είτε προς άλλους φορείς είτε προς τελικούς χρήστες.

Στο Σχέδιο Διαχείρισης λαμβάνονται υπόψη όλοι οι πάροχοι υπηρεσιών ύδατος, σύμφωνα με τον ανωτέρω ορισμό.

7.1.3 Χρήσεις Υπηρεσιών ύδατος

Σύμφωνα με το Άρθρο 2 της ΚΥΑ αριθ. οικ. 135275/2017 (ΦΕΚ 1751/Β/2017), στο Σχέδιο Διαχείρισης καταγράφονται και αξιολογούνται οι υπηρεσίες ύδατος για τις χρήσεις που αναφέρονται στο Παράρτημα Ι της ΚΥΑ 146896/2014 (ΦΕΚ 2878/Β/2014), όπως ισχύει,

1^ο Αναθεώρηση του Σχεδίου Διαχείρισης Λεκανών Απορροής Ποταμών του ΥΔ Κρήτης (ΕΛ 13)

δηλαδή ύδρευση, αγροτική χρήση, βιομηχανική χρήση, χρήση για αναψυχή καθώς και στις υπηρεσίες παροχής αποχέτευσης και επεξεργασίας λυμάτων.

Επίσης, στο άρθρο 4, παράγραφος 2 της ΚΥΑ αριθ. οικ. 135275/2017, αναφέρεται ότι ο προσδιορισμός του χρηματοοικονομικού κόστους, από τους παρόχους υπηρεσιών ύδατος, γίνεται για όλες τις υπηρεσίες ύδατος (ύδρευση, άρδευση, βιομηχανική χρήση, χρήσεις αναψυχής, αποχέτευση και επεξεργασία λυμάτων κλπ).

Οι υπηρεσίες ύδατος, οι πάροχοι, οι χρήσεις, καθώς και οι κύριοι χρήστες των υπηρεσιών ύδατος, όπως αντιμετωπίζονται στο Σχέδιο Διαχείρισης, συνοψίζονται στον Πίνακα που ακολουθεί.

Πίνακας 7-1 Υπηρεσίες ύδατος, πάροχοι, χρήσεις και κύριοι χρήστες των υπηρεσιών ύδατος

Υπηρεσίες ύδατος κατά την Οδηγία 2000/60/ΕΚ (άρθρο 2, παρ. 38)	Υπηρεσία	Ποιότητα νερού	Κύριοι Πάροχοι	Χρήσεις	Κύριοι Χρήστες
Υπηρεσίες οι οποίες παρέχουν άντληση, κατακράτηση, αποθήκευση και διανομή επιφανειακών και υπόγειων υδάτων	Υπηρεσία Παροχής νερού ύδρευσης	Διυλισμένο νερό	ΔΕΥΑ, Δήμοι, ΟΑΚ ΑΕ, Ιδιώτες (ατομικές γεωτρήσεις)	Υδρευση Βιομηχανική χρήση Αναψυχή	Νοικοκυριά
					Βιομηχανικές μονάδες
					Τουριστικές μονάδες
					Άλλοι
	Υπηρεσία Παροχής νερού για «αγροτική χρήση»	Αδιύλιστο νερό	ΤΟΕΒ, ΔΕΥΑ, ΟΑΚ ΑΕ Δήμοι, Ιδιώτες (ατομικές γεωτρήσεις)	Αγροτική χρήση	Γεωργία
				Βιομηχανική χρήση Αναψυχή	Κτηνοτροφία Βιομηχανικές μονάδες Τουριστικές μονάδες
Υπηρεσίες οι οποίες παρέχουν εγκαταστάσεις συλλογής και επεξεργασίας λυμάτων	Υπηρεσία Αποχέτευσης και Επεξεργασίας Λυμάτων		ΔΕΥΑ, Δήμοι, Ιδιώτες (ατομικές ΕΕΛ)	Υδρευση	Νοικοκυριά Τουριστικές μονάδες Βιομηχανικές μονάδες

7.2 Εκτίμηση κόστους υπηρεσιών ύδατος

7.2.1 Χρηματοοικονομικό κόστος

Στο Άρθρο 3, παράγραφος 3 της ΚΥΑ αριθ. οικ. 135275/ 2017 ορίζεται ότι:

“Χρηματοοικονομικό κόστος” είναι η οικονομική αποτίμηση του κόστους για όλα τα έργα, της υποδομής και τις διαδικασίες που είναι απαραίτητες για της υπηρεσίες παροχής ύδατος, για τις χρήσεις που αναφέρονται στο άρθρο 2 παρ. 1 της παρούσης. Το χρηματοοικονομικό

1^η Αναθεώρηση του Σχεδίου Διαχείρισης Λεκανών Απορροής Ποταμών του ΥΔ Κρήτης (ΕΛ 13)

κόστος περιλαμβάνει το κόστος κεφαλαίου, το λειτουργικό κόστος, το κόστος συντήρησης και το κόστος διοίκησης.

Το κόστος κεφαλαίου περιλαμβάνει:

- το αναλυσκόμενο ετήσιο πάγιο κεφάλαιο στη διαδικασία παραγωγής και παροχής των υπηρεσιών ύδατος,
- το κόστος ευκαιρίας του επενδεδυμένου κεφαλαίου, που είναι η απόδοση του κεφαλαίου σε εναλλακτικές τοποθετήσεις.

Το λειτουργικό κόστος περιλαμβάνει όλες τις απαραίτητες δαπάνες για την εύρυθμη λειτουργία κάθε οργανισμού ή μηχανισμού υπηρεσιών ύδατος.

Το κόστος συντήρησης περιλαμβάνει τις δαπάνες για αναλώσιμα υλικά και εργασία, ώστε οι υπάρχουσες υποδομές να βρίσκονται σε καλή λειτουργική κατάσταση σε όλη την ωφέλιμη ζωή τους και να παρέχουν απρόσκοπτα τις υπηρεσίες για τις οποίες κατασκευάστηκαν.

Το κόστος διοίκησης περιλαμβάνει τις δαπάνες που σχετίζονται με τη διοίκηση του φορέα παροχής της υπηρεσίας ύδατος, όπως του προσωπικού διοίκησης, της λειτουργίας του Διοικητικού Συμβουλίου, τις αμοιβές τρίτων συνεργατών, τα ενοίκια κεντρικών γραφείων.

Οι πάροχοι κατά κανόνα δεν διακρίνουν όλες τις κατηγορίες χρηματοοικονομικού κόστους. Όταν δεν είναι δυνατή η διάκριση των επιμέρους, χρησιμοποιούνται τα σύνολα κόστους που παρέχουν οι πάροχοι. Για όσους δε παρόχους δεν παρέχονται καθόλου στοιχεία, γίνεται εκτίμηση λαμβάνοντας υπόψη την εμπειρία υπό ανάλογες συνθήκες.

Για τον προσδιορισμό του Χρηματοοικονομικού Κόστους, ακολουθείται η μεθοδολογία που περιγράφεται στο Παράρτημα Ι της ΚΥΑ αριθ. οικ. 135275/2017.

7.2.2 Περιβαλλοντικό κόστος

Στο Άρθρο 3, παράγραφος 4 της ΚΥΑ αριθ. οικ. 135275/ 2017 ορίζεται ότι:

“Περιβαλλοντικό κόστος” είναι το κόστος της απόκλισης της κατάστασης των υδάτων από την καλή κατάσταση, η οποία απαιτείται για τη βιώσιμη χρήση του υδατικού πόρου σύμφωνα με της περιβαλλοντικούς στόχους του άρθρου 4 του π.δ. 51/2007.

Το Περιβαλλοντικό Κόστος προσδιορίζεται σε επίπεδο υδατικού συστήματος (ΥΣ) ή ανά ομάδα ΥΣ και προκύπτει από τον προσδιορισμό του κόστους των Συμπληρωματικών Μέτρων του Προγράμματος Μέτρων του Σχεδίου Διαχείρισης.

Περιβαλλοντικό Κόστος προκύπτει όταν υφίσταται έστω και μια από της ακόλουθες συνθήκες στη ΛΑΠ:

- επιφανειακά ΥΣ με οικολογική κατάσταση κατώτερη της καλής,
- επιφανειακά ΥΣ με χημική κατάσταση κατώτερη της καλής,
- επιφανειακά ΥΣ με οικολογική ή/και χημική κατάσταση άγνωστη, και

1^η Αναθεώρηση του Σχεδίου Διαχείρισης Λεκανών Απορροής Ποταμών του ΥΔ Κρήτης (ΕΛ 13)

- υπόγεια ΥΣ με κακή χημική κατάσταση που δεν οφείλεται σε φυσικά αίτια.

Για τον προσδιορισμό του Περιβαλλοντικού Κόστους, ακολουθείται η μεθοδολογία που περιγράφεται στο Παράρτημα II της ΚΥΑ αριθ. οικ. 135275/ 2017.

7.2.3 Κόστος πόρου

Στο Άρθρο 3, παράγραφος 5 της ΚΥΑ αριθ. οικ. 135275/2017 ορίζεται ότι:

“Κόστος πόρου” είναι το κόστος άλλων εναλλακτικών χρήσεων του ύδατος, οι οποίες είναι αναγκαίες σε περίπτωση που το Υδατικό Σύστημα χρησιμοποιείται πέραν του ρυθμού της φυσικής του αναπλήρωσης.

Το Κόστος Πόρου εκτιμάται σε επίπεδο υδατικού συστήματος (ΥΣ) ή ανά ομάδα ΥΣ και προκύπτει από τον προσδιορισμό του κόστους των Συμπληρωματικών Μέτρων του Προγράμματος Μέτρων του Σχεδίου Διαχείρισης.

Κόστος Πόρου προκύπτει όταν υφίσταται έστω και μια από τις ακόλουθες συνθήκες στη ΛΑΠ

- υπόγεια ΥΣ με «Κακή» ποσοτική κατάσταση,
- ελλιπής κάλυψη των αναγκών νερού των κύριων ανθρωπογενών χρήσεων, ειδικά όταν αυτή δεν οφείλεται σε σπατάλη των υδατικών πόρων, αλλά σε κακή διαχείρισή τους.

Για τον προσδιορισμό του Κόστους Πόρου, ακολουθείται η μεθοδολογία που περιγράφεται στο Παράρτημα III της ΚΥΑ αριθ. Οικ. 135275/2017.

7.3 Χρηματοοικονομικό κόστος υπηρεσιών ύδατος και η ανάκτησή του στο Υδατικό Διαμέρισμα

7.3.1 Υπηρεσία παροχής νερού ύδρευσης και υπηρεσία αποχέτευσης και επεξεργασίας λυμάτων

Πάροχοι ύδρευσης / αποχέτευσης

Στο ΥΔ ΕΛ13 ως πάροχοι υπηρεσιών Ύδρευσης / Αποχέτευσης στην περιοχή αρμοδιότητάς τους, λειτουργούν ο Οργανισμός Ανάπτυξης Κρήτης (ΟΑΚ ΑΕ), 12 Δημοτικές Επιχειρήσεις Ύδρευσης Αποχέτευσης (ΔΕΥΑ) και για τις περιοχές που δεν καλύπτουν οι ΔΕΥΑ, από 12 Οργανισμούς Τοπικής Αυτοδιοίκησης (ΟΤΑ) Α΄ Βαθμού.

Ο **Οργανισμός Ανάπτυξης Κρήτης ΑΕ** (ΟΑΚ ΑΕ) ιδρύθηκε τον Ιούνιο του 2013 (ΦΕΚ 1473/18-06-2013), με τη συγχώνευση των Οργανισμών Ανάπτυξης Δυτικής και Ανατολικής Κρήτης (ΟΑΔΥΚ & ΟΑΝΑΚ) και την μεταφορά των αρμοδιοτήτων και έργων των Ειδικών Υπηρεσιών Δημοσίων Έργων ΕΥΔΕ ΒΟΑΚ και ΕΥΔΕ Αποσελέμη. Το Δημόσιο κατέχει την πλειοψηφία των μετοχών (51%), με την Περιφέρεια Κρήτης (22%), την Περιφερειακή Ένωση Δήμων Κρήτης (22%) και τις Ενώσεις Αγροτικών/Γεωργικών Συνεταιρισμών (5%) να κατέχουν το λοιπό 49%. Η εταιρεία λειτουργεί προς όφελος του δημόσιου συμφέροντος, είναι επιχείρηση κοινής

1^η Αναθεώρηση του Σχεδίου Διαχείρισης Λεκανών Απορροής Ποταμών του ΥΔ Κρήτης (ΕΛ 13)

ωφέλειας αφού παρέχει αγαθά και υπηρεσίες που εξυπηρετούν άμεσα δημόσιους σκοπούς, ενώ εποπτεύεται από το Υπουργείο Υποδομών και Μεταφορών. Ως προς τις υπηρεσίες ύδρευσης, λειτουργεί ως πάροχος ύδατος με τελικούς χρήστες τις ΔΕΥΑ, τους ΟΤΑ Α' Βαθμού και μεγάλους καταναλωτές (π.χ. Πολυτεχνείο Κρήτης, βιομηχανία, κ.ά.).

Οι **Δημοτικές Επιχειρήσεις Ύδρευσης Αποχέτευσης (ΔΕΥΑ)** του Υδατικού Διαμερίσματος, είναι κατά κανόνα οι μεγαλύτεροι πάροχοι. Ως Νομικά Πρόσωπα Ιδιωτικού Δικαίου (ΝΠΙΔ) κοινωφελούς χαρακτήρα ειδικού σκοπού, είναι αρμόδιες για την μελέτη, κατασκευή, συντήρηση, εκμετάλλευση, διοίκηση και λειτουργία των δικτύων ύδρευσης και αποχέτευσης ακαθάρτων και όμβριων υδάτων, όπως και μονάδων επεξεργασίας λυμάτων και αποβλήτων της περιοχής αρμοδιότητάς τους.

Οι Δήμοι, τέλος, είναι μικρότεροι σε μέγεθος πάροχοι. Στο ΥΔ Κρήτης, καταγράφονται και λαμβάνονται υπόψη στοιχεία από τους Δήμους που λειτουργούν ως πάροχοι υπηρεσιών ύδρευσης / αποχέτευσης και δεν καλύπτονται από ΔΕΥΑ για τις αντίστοιχες υπηρεσίες.

Στον πίνακα 7-2, που ακολουθεί, παρουσιάζονται οι πάροχοι ύδρευσης / αποχέτευσης του ΥΔ ανά λεκάνη απορροής.

Πίνακας 7-2 Πάροχοι Ύδρευσης / Αποχέτευσης του ΥΔ ΕΛ13 ανά ΛΑΠ

Πάροχοι Ύδρευσης / Αποχέτευσης του ΥΔ ΕΛ13 ανά ΛΑΠ	
ΔΕΥΑ	ΔΗΜΟΙ (χωρίς ΔΕΥΑ)
ΛΑΠ Ρεμάτων Βορείου Τμήματος Χανίων - Ρεθύμνου - Ηρακλείου (ΕΛ1339)	
1. Β.Α. ΧΑΝΙΩΝ	1. ΑΜΑΡΙΟΥ
2. ΧΑΝΙΩΝ	2. ΑΝΩΓΕΙΩΝ
3. ΡΕΘΥΜΝΟΥ	3. ΑΠΟΚΟΡΩΝΟΥ
4. ΗΡΑΚΛΕΙΟΥ	4. ΑΡΧΑΝΩΝ – ΑΣΤΕΡΟΥΣΙΩΝ
5. ΜΑΛΕΒΙΖΙΟΥ	5. ΚΙΣΣΑΜΟΥ
6. ΧΕΡΣΟΝΗΣΟΥ	
7. ΜΥΛΟΠΟΤΑΜΟΥ	
8. ΜΙΝΩΑ ΠΕΔΙΑΔΑΣ*	
ΛΑΠ Ρεμάτων Νοτίου Τμήματος Χανίων - Ρεθύμνου - Ηρακλείου (ΕΛ1340)	
9. ΣΕΛΙΝΟΥ	6. ΑΓ. ΒΑΣΙΛΕΙΟΥ
10. ΦΑΙΣΤΟΥ	7. ΒΙΑΝΝΟΥ
	8. ΓΑΥΔΟΥ
	9. ΓΟΡΤΥΝΑΣ
	10. ΣΦΑΚΙΩΝ
ΛΑΠ Ρεμάτων Ανατολικής Κρήτης (ΕΛ1341)	
11. ΑΓ. ΝΙΚΟΛΑΟΥ	11. ΙΕΡΑΠΕΤΡΑΣ
12. ΣΗΤΕΙΑΣ	12. ΟΡΟΠΕΔΙΟΥ ΛΑΣΙΘΙΟΥ

* Η ΔΕΥΑ Μίνωα Πεδιάδας έχει περιοχή αρμοδιότητας στις ΛΑΠ ΕΛ1339 και ΕΛ1340

Χρηματοοικονομικό κόστος / Επίπεδο ανάκτησης

Το συνολικό χρηματοοικονομικό κόστος παροχής νερού ύδρευσης / αποχέτευσης στο ΥΔ ΕΛ13 ανέρχεται σε 65.767.264 €.

Η ανάκτηση του χρηματοοικονομικού κόστους ύδρευσης/αποχέτευσης σε επίπεδο ΥΔ ανέρχεται σε 90,77%, με τα έσοδα να προσδιορίζονται σε 59,5 εκ. € έναντι δαπανών 65,8

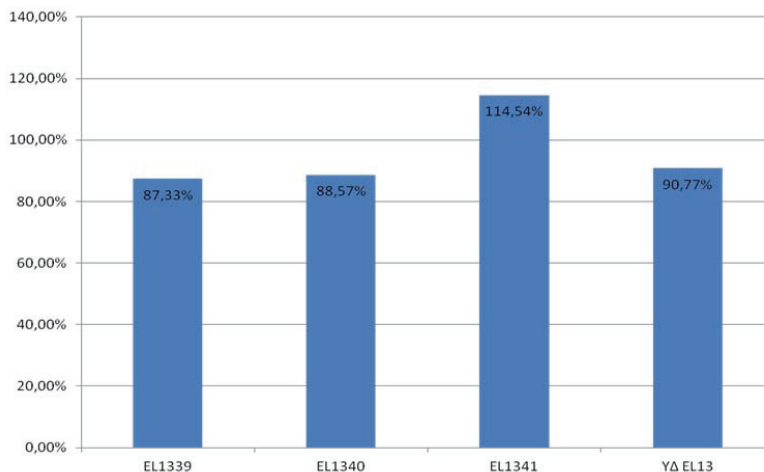
1^η Αναθεώρηση του Σχεδίου Διαχείρισης Λεκανών Απορροής Ποταμών του ΥΔ Κρήτης (ΕΛ 13)

εκ. €, όπως αυτά προσδιορίστηκαν στο Αναλυτικό Κείμενο Τεκμηρίωσης «Οικονομική Ανάλυση».

Στον Πίνακα 7-3 και το σχετικό Σχήμα που ακολουθούν, παρουσιάζεται η ανάκτηση του χρηματοοικονομικού κόστους ανά ΛΑΠ του ΥΔ Κρήτης (ΕΛ13).

Πίνακας 7-3 Ανάκτηση Χρηματοοικονομικού κόστους Υδρευσης στις ΛΑΠ του ΥΔ ΕΛ13

ΛΑΠ	Συνολικό Χρηματοοικονομικό Κόστος (€)	Μέσο Μοναδιαίο Χρηματοοικονομικό Κόστος (€/m ³)	Συνολικά Έσοδα (€)	Μέσο Μοναδιαίο έσοδο (€/m ³)	Ανάκτηση Χρηματοοικονομικού Κόστους
ΕΛ1339	53.482.486	1,00	46.704.068	0,87	87,33%
ΕΛ1340	5.085.341	1,02	4.504.286	0,90	88,57%
ΕΛ1341	7.199.437	1,14	8.246.366	1,31	114,54%
ΣΥΝΟΛΟ ΥΔ ΕΛ13	65.767.264	1,01	59.454.720	0,92	90,77%



Σχήμα 7-1 Ανάκτηση χρηματοοικονομικού κόστους ύδρευσης από παρόχους υπηρεσιών ύδρευσης /αποχέτευσης (ΔΕΥΑ & Δήμοι) ανά ΛΑΠ του ΥΔ ΕΛ13

7.3.2 Υπηρεσία παροχής νερού για αγροτική χρήση

Πάροχοι

Οι υπηρεσίες παροχής νερού για αγροτική χρήση στο ΥΔ Κρήτης (ΕΛ13), παρέχονται από τους Τοπικούς Οργανισμούς Εγγείων Βελτιώσεων (ΤΟΕΒ), τους ΟΤΑ Α' Βαθμού (Δήμοι) και τον ΟΑΚ ΑΕ.

Οι ΤΟΕΒ αποτελούν τα κατά νόμο υπεύθυνα όργανα, με κύριο αντικείμενο τη διαχείριση (δηλαδή διοίκηση, λειτουργία και συντήρηση) των εγγειοβελτιωτικών έργων. Επιπλέον, στο ΥΔ Κρήτης, ως πάροχοι υπηρεσιών άρδευσης έχουν καταγραφεί και παρέχουν αντίστοιχες υπηρεσίες 13 ΟΤΑ Α' Βαθμού. Τέλος, ως προς τον ΟΑΚ ΑΕ, σύμφωνα με τα πρωτογενή του στοιχεία για το 2016, οι συνολικές προμήθειες ύδατος, άγγιξαν τα 41,04 εκ. m³. Από αυτά ποσοστό 15,4% αφορούσε σε άρδευση.

1^η Αναθεώρηση του Σχεδίου Διαχείρισης Λεκανών Απορροής Ποταμών του ΥΔ Κρήτης (ΕΛ 13)

Στον Πίνακα 7-4 που ακολουθεί, παρουσιάζονται ανά ΛΑΠ, οι ΤΟΕΒ του ΥΔ ΕΛ13 και οι Δήμοι που λειτουργούν ως πάροχοι αρδευτικού νερού στο ΥΔ.

Πίνακας 7-4 Πάροχοι νερού για αγροτική χρήση στις ΛΑΠ του ΥΔ ΕΛ13

Πάροχοι νερού για αγροτική χρήση του ΥΔ ΕΛ13 ανά ΛΑΠ	
ΤΟΕΒ	ΔΗΜΟΙ
ΛΑΠ Ρεμάτων Βορείου Τμήματος Χανίων - Ρεθύμνου - Ηρακλείου (ΕΛ1339)	
1. ΑΓΙΑΣ ΚΟΛΥΜΒΑΡΙΟΥ (ΤΑΥΡΩΝΙΤΗ)	1. ΑΝΩΓΕΙΩΝ
2. ΑΛΙΚΙΑΝΟΥ	2. ΑΠΟΚΟΡΩΝΟΥ
3. ΑΓΙΑΣ ΜΑΡΙΝΑΣ-ΠΛΑΤΑΝΙΑ	3. ΑΡΧΑΝΩΝ- ΑΣΤΕΡΟΥΣΙΩΝ
4. ΒΑΤΟΛΑΚΚΟΥ	4. ΚΙΣΣΑΜΟΥ
5. ΦΟΥΡΝΕ	5. ΜΑΛΕΒΙΖΙΟΥ
6. ΜΕΣΚΛΩΝ	6. ΠΛΑΤΑΝΙΑ
7. ΚΟΥΦΟΥ	7. ΧΕΡΣΟΝΗΣΟΥ
8. ΓΕΩΡΓΙΟΥΠΟΛΗΣ-ΚΟΥΡΝΑ	
9. ΚΑΣΤΕΛΛΟΥ	
10. ΔΥΤΙΚΟΥ ΑΠΟΚΟΡΩΝΑ	
11. ΚΟΛΠΟΥ ΚΙΣΣΑΜΟΥ	
12. ΧΡΥΣΟΣΚΑΛΙΤΙΣΣΑΣ	
13. ΒΑΡΥΠΕΤΡΟΥ	
14. ΕΠΙΣΚΟΠΗΣ ΡΕΘΥΜΝΗΣ	
15. ΑΓΙΑΣ ΓΑΛΗΝΗΣ	
16. ΚΟΥΡΤΑΛΙΩΤΗ	
17. ΒΙΖΑΡΙΟΥ – ΠΕΤΡΟΧΩΡΙΟΥ – ΛΑΜΠΙΩΤΩΝ*	
ΛΑΠ Ρεμάτων Νοτίου Τμήματος Χανίων - Ρεθύμνου - Ηρακλείου (ΕΛ1340)	
18. ΦΡΑΓΚΟΚΑΣΤΕΛΟΥ	8. ΑΓ. ΒΑΣΙΛΕΙΟΥ
19. ΚΟΥΝΤΟΥΡΑΣ	9. ΒΙΑΝΝΟΥ
20. ΠΑΛΑΙΟΧΩΡΑΣ	10. ΓΑΥΔΟΥ
21. ΓΕΡΓΕΡΗΣ	11. ΓΟΡΤΥΝΑΣ
22. ΒΑΣΙΛΙΚΩΝ	12. ΣΦΑΚΙΩΝ
23. ΑΝΩΓΕΙΩΝ	
24. ΙΝΙΟΥ- ΜΑΧΑΙΡΑΣ	
25. Α ΖΩΝΗΣ ΜΕΣΣΑΡΑΣ	
26. Β ΖΩΝΗΣ ΜΕΣΣΑΡΑΣ	
27. Γ ΖΩΝΗΣ ΜΕΣΣΑΡΑΣ	
28. ΖΑΡΟΥ	
29. ΑΝΩ ΒΙΑΝΝΟΥ**	
ΛΑΠ Ρεμάτων Ανατολικής Κρήτης (ΕΛ1341)	
30. ΣΗΤΕΙΑΣ – ΠΙΣΚΟΚΕΦΑΛΟΥ	13. ΙΕΡΑΠΕΤΡΑΣ
31. ΠΑΠΑΓΙΑΝΝΑΔΩΝ	
32. ΖΑΚΡΟΥ	
33. ΙΕΡΑΠΕΤΡΑΣ	

1^ο Αναθεώρηση του Σχεδίου Διαχείρισης Λεκανών Απορροής Ποταμών του ΥΔ Κρήτης (ΕΛ 13)

Πάροχοι νερού για αγροτική χρήση του ΥΔ ΕΛ13 ανά ΛΑΠ	
34. ΠΑΧΙΑΣ ΑΜΜΟΥ – ΚΑΒΟΥΣΙΟΥ	
35. ΚΟΥΤΣΟΥΡΑ	
36. ΣΧΙΝΟΚΑΨΑΛΩΝ	
37. ΚΑΛΑΜΑΥΚΑΣ	
38. ΚΑΛΟΥ ΧΩΡΙΟΥ	
39. ΜΙΡΑΜΠΕΛΛΟΥ	
40. ΟΡΟΠΕΔΙΟΥ ΛΑΣΙΘΙΟΥ	

* Ο Δήμος Αμαρίου έχει περιοχή αρμοδιότητας στις ΛΑΠ ΕΛ1339 και ΕΛ1340

** Ο Δήμος Βιάννου έχει περιοχή αρμοδιότητας στις ΛΑΠ ΕΛ1340 και ΕΛ1341

Πέραν των ανωτέρω, σε πολλές περιπτώσεις, οι ανάγκες σε νερό άρδευσης καλύπτονται από ιδιωτικές υδροληψίες. Στις περιπτώσεις αυτές, δεν γίνεται υπολογισμός του Χρηματοοικονομικού Κόστους, αφού το κόστος αυτό αναλαμβάνεται από τους ίδιους τους ιδιώτες που πραγματοποιούν και λειτουργούν τις υδροληψίες τους. Σε αυτές τις περιπτώσεις εκτιμάται ότι το χρηματοοικονομικό κόστος ανακτάται πλήρως. Ωστόσο, η χρήση νερού από ιδιωτικές υδροληψίες δύναται να προκαλεί περιβαλλοντικό κόστος ή / και κόστος πόρου, τα οποία, όταν υφίστανται, εκτιμώνται και επιμερίζονται ανά ΛΑΠ του ΥΔ.

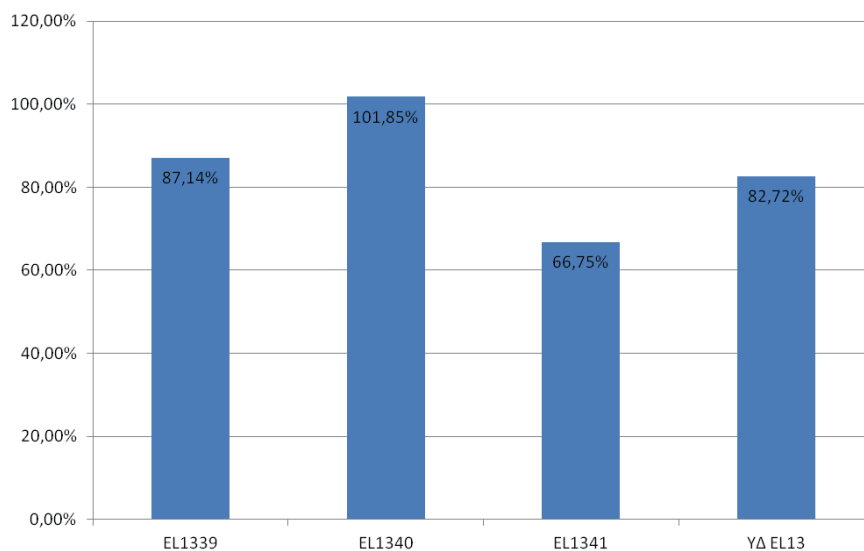
Χρηματοοικονομικό κόστος / Επίπεδο ανάκτησης

Το συνολικό χρηματοοικονομικό κόστος παροχής νερού για αγροτική χρήση στο σύνολο του ΥΔ ΕΛ 13, εκτιμήθηκε σε 9.599.660€. Στο κόστος συνυπολογίστηκε και η χρήση της κτηνοτροφίας.

Η ανάκτηση του χρηματοοικονομικού κόστους παροχής νερού για αγροτική χρήση στο σύνολο του ΥΔ ανέρχεται σε 82,72%, (έσοδα 7,9 εκ €, έναντι 9,6 εκ € των εξόδων) όπως αυτό προσδιορίστηκε στο Αναλυτικό Κείμενο Τεκμηρίωσης «Οικονομική Ανάλυση». Στον Πίνακα και το Σχήμα που ακολουθούν παρουσιάζεται η ανάκτηση του χρηματοοικονομικού κόστους παροχής νερού για αγροτική χρήση ανά ΛΑΠ του ΥΔ ΕΛ 13.

Πίνακας 7-5 Ανάκτηση Χρηματοοικονομικού κόστους παροχής νερού για αγροτική χρήση στις ΛΑΠ του ΥΔ ΕΛ13

ΛΑΠ	Συνολικό Χρηματοοικονομικό Κόστος (€)	Μέσο Μοναδιαίο Χρηματοοικονομικό Κόστος (€/m ³)	Συνολικά Έσοδα (€)	Μέσο Μοναδιαίο έσοδο (€/m ³)	Ανάκτηση Χρηματοοικονομικού Κόστους
ΕΛ1339	4.152.260	0,14	3.618.367	0,12	87,14%
ΕΛ1340	1.955.394	0,07	1.991.623	0,07	101,85%
ΕΛ1341	3.492.007	0,14	2.330.775	0,10	66,75%
ΣΥΝΟΛΟ ΥΔ ΕΛ13	9.599.660	0,12	7.940.765	0,10	82,72%

1^η Αναθεώρηση του Σχεδίου Διαχείρισης Λεκανών Απορροής Ποταμών του ΥΔ Κρήτης (ΕΛ 13)

Σχήμα 7-2 Ανάκτηση χρηματοοικονομικού κόστους παροχής νερού για αγροτική χρήση στις ΛΑΠ του ΥΔ EL13

7.3.3 Υπηρεσία παροχής νερού για βιομηχανική χρήση

Πάροχοι

Στο ΥΔ EL13 ως πάροχοι υπηρεσιών ύδατος για τη βιομηχανία λειτουργούν κατά κανόνα, οι πάροχοι ύδρευσης, όπως περιγράφηκαν στην παράγραφο 7.3.1.1 του παρόντος, ήτοι ο Οργανισμός Ανάπτυξης Κρήτης (ΟΑΚ ΑΕ), οι Δημοτικές Επιχειρήσεις Ύδρευσης Αποχέτευσης (ΔΕΥΑ) και για τις περιοχές που δεν καλύπτουν οι ΔΕΥΑ, οι Δήμοι που παρέχουν υπηρεσίες ύδρευσης.

Χρηματοοικονομικό κόστος / Επίπεδο ανάκτησης

Το συνολικό χρηματοοικονομικό κόστος παροχής νερού για βιομηχανική χρήση στο σύνολο του ΥΔ EL 13, υπολογίζεται σε 750.000€, με παραδοχή μέσου κόστους 1€/ m³ και εκτιμάται ότι ανακάταται πλήρως (100%).

7.4 Περιβαλλοντικό Κόστος και Κόστος Πόρου

7.4.1 Εκτίμηση Περιβαλλοντικού κόστους

Το περιβαλλοντικό κόστος σε επίπεδο ΥΔ ανέρχεται σε 212 χιλ. € (Πίνακας 7-6). Το 69,4% αποδίδεται στη ΛΑΠ Ρεμάτων Βορείου Τμήματος Χανίων - Ρεθύμνου - Ηρακλείου (ΕΛ1339), το 26,3% στη ΛΑΠ Ρεμάτων Νοτίου Τμήματος Χανίων - Ρεθύμνου - Ηρακλείου (ΕΛ1340) και το 4,3% στη ΛΑΠ Ρεμάτων Ανατολικής Κρήτης (ΕΛ1341). Το μοναδιαίο περιβαλλοντικό κόστος σε επίπεδο ΥΔ εκτιμάται σε 0,0001 €/m³.

1^η Αναθεώρηση του Σχεδίου Διαχείρισης Λεκανών Απορροής Ποταμών του ΥΔ Κρήτης (ΕΛ 13)

Πίνακας 7-6 Περιβαλλοντικό Κόστος ανά ΛΑΠ του ΥΔ ΕΛ13

ΛΑΠ	Συνολικό Περιβαλλοντικό Κόστος (€)	Μοναδιαίο Περιβαλλοντικό κόστος (€/m ³)
ΛΑΠ Ρεμάτων Βορείου Τμήματος Χανίων – Ρεθύμνου – Ηρακλείου (ΕΛ1339)	147.220	0,0001
ΛΑΠ Ρεμάτων Νοτίου Τμήματος Χανίων – Ρεθύμνου – Ηρακλείου (ΕΛ1340)	55.684	0,0001
ΛΑΠ Ρεμάτων Ανατολικής Κρήτης (ΕΛ1341)	9.096	0,00002
Σύνολο ΥΔ ΕΛ13	212.000	0,0001

Η κατανομή του περιβαλλοντικού κόστους γίνεται ανά χρήση ή στο σύνολο των χρήσεων, της ΛΑΠ του ΥΔ ΕΛ13 και παρουσιάζεται στον πίνακα 7-7, ως ακολούθως.

Πίνακας 7-7 Κατανομή περιβαλλοντικού Κόστους ανά χρήση ύδατος της ΛΑΠ του ΥΔ ΕΛ13

Περιβαλλοντικό Κόστος	Υδρευση	Κτηνο-τροφία	Άρδευση	Βιομη-χανία	Σύνολο
ΛΑΠ Ρεμάτων Βορείου Τμήματος Χανίων - Ρεθύμνου - Ηρακλείου (ΕΛ1339)					
Συνολικό κόστος για όλα τα έτη εφαρμογής των μέτρων (€)	98.882	625	47.360	353	147.220
Ετήσιο Κόστος ανά χρήση (€)	24.721	156	11.840	88	36.805
Συμμετοχή χρήσης (%) στο συνολικό ετήσιο κόστος	67,17%	0,42%	32,17%	0,24%	100,00%
Ετήσιο Μοναδιαίο Κόστος (€/m³)	0,0003	0,0001	0,0001	0,000001	0,0001
ΛΑΠ Ρεμάτων Νοτίου Τμήματος Χανίων - Ρεθύμνου - Ηρακλείου (ΕΛ1340)					
Συνολικό κόστος για όλα τα έτη εφαρμογής των μέτρων (€)	4.836	363	50.289	196	55.684
Ετήσιο Κόστος ανά χρήση (€)	1.209	91	12.572	49	13.921
Συμμετοχή χρήσης (%) στο συνολικό ετήσιο κόστος	8,68%	0,65%	90,31%	0,35%	100,00%
Ετήσιο Μοναδιαίο Κόστος (€/m³)	0,0001	0,0001	0,0001	0,0000004	0,0001
ΛΑΠ Ρεμάτων Ανατολικής Κρήτης (ΕΛ1341)					
Συνολικό κόστος για όλα τα έτη εφαρμογής των μέτρων (€)	0	18	9.078	0	9.096
Ετήσιο Κόστος ανά χρήση (€)	0	4	2.269	0	2.274
Συμμετοχή χρήσης (%) στο συνολικό ετήσιο κόστος	0,0%	0,20%	99,80%	0,0%	100,00%
Ετήσιο Μοναδιαίο Κόστος (€/m³)	0	0,00001	0,00002	0	0,00002

Στη ΛΑΠ Ρεμάτων Βορείου Τμήματος Χανίων - Ρεθύμνου - Ηρακλείου (ΕΛ1339), ως ετήσιο μοναδιαίο περιβαλλοντικό κόστος, ορίζεται ποσό 0,0001€/m³. Το 67,17% του συνολικού ετήσιου περιβαλλοντικού κόστους της ΛΑΠ αφορά στην ύδρευση, το 0,42% στην κτηνοτροφία, το 32,17% στην άρδευση και το 0,24% αφορά στη βιομηχανία. Στη ΛΑΠ Ρεμάτων Νοτίου Τμήματος Χανίων - Ρεθύμνου - Ηρακλείου (ΕΛ1340), ως ετήσιο μοναδιαίο περιβαλλοντικό κόστος, ορίζεται ποσό 0,0001€/m³. Το 8,68% του συνολικού ετήσιου περιβαλλοντικού κόστους της ΛΑΠ αφορά στην ύδρευση, το 0,65% στην κτηνοτροφία, το 90,31% στην άρδευση και το 0,35% στη βιομηχανία. Τέλος, στη ΛΑΠ Ρεμάτων Ανατολικής Κρήτης (ΕΛ1341) το ετήσιο μοναδιαίο περιβαλλοντικό κόστος ορίζεται σε 0,00002€/m³. Το 0,20% του συνολικού ετήσιου περιβαλλοντικού κόστους της ΛΑΠ αφορά στην κτηνοτροφία και το 99,80% στην άρδευση.

1^η Αναθεώρηση του Σχεδίου Διαχείρισης Λεκανών Απορροής Ποταμών του ΥΔ Κρήτης (ΕΛ 13)

7.4.2 Εκτίμηση Κόστους Πόρου

Το Κόστος Πόρου σε επίπεδο ΥΔ, ανέρχεται σε 198 χιλ. € (Πίνακας 7-8). Το 78,4% αποδίδεται στη ΛΑΠ Ρεμάτων Βορείου Τμήματος Χανίων - Ρεθύμνου - Ηρακλείου (ΕΛ1339), το 21,2% στη ΛΑΠ Ρεμάτων Νοτίου Τμήματος Χανίων - Ρεθύμνου - Ηρακλείου (ΕΛ1340) και το 0,4% στη ΛΑΠ Ρεμάτων Ανατολικής Κρήτης (ΕΛ1341). Το μοναδιαίο περιβαλλοντικό κόστος σε επίπεδο ΥΔ εκτιμάται σε 0,0001 €/m³.

Πίνακας 7-8 Κόστος Πόρου ανά ΛΑΠ του ΥΔ ΕΛ13

ΛΑΠ	Συνολικό Κόστος Πόρου (€)	Μοναδιαίο Ετήσιο Κόστος Πόρου (€/m ³)
ΛΑΠ Ρεμάτων Βορείου Τμήματος Χανίων - Ρεθύμνου - Ηρακλείου (ΕΛ1339)	155.176	0,0001
ΛΑΠ Ρεμάτων Νοτίου Τμήματος Χανίων - Ρεθύμνου - Ηρακλείου (ΕΛ1340)	42.072	0,0001
ΛΑΠ Ρεμάτων Ανατολικής Κρήτης (ΕΛ1341)	752	0,000001
Σύνολο ΥΔ ΕΛ13	198.000	0,0001

Η κατανομή του Κόστους Πόρου, ανά χρήση, παρουσιάζεται στον ακόλουθο πίνακα.

Πίνακας 7-9 Κατανομή Κόστους Πόρου ανά χρήση ύδατος στο ΥΔ ΕΛ13

Κόστος Πόρου	Υδρευση	Κτηνο-τροφία	Άρδευση	Βιομη-χανία	Σύνολο
ΛΑΠ Ρεμάτων Βορείου Τμήματος Χανίων - Ρεθύμνου - Ηρακλείου (ΕΛ1339)					
Συνολικό κόστος για όλα τα έτη εφαρμογής των μέτρων (€)	27.779	60	126.953	385	155.176
Ετήσιο Κόστος ανά χρήση (€)	6.945	15	31.738	96	38.794
Συμμετοχή χρήσης (%) στο συνολικό ετήσιο κόστος	17,90%	0,04%	81,81%	0,25%	100,00%
Ετήσιο Μοναδιαίο Κόστος (€/m³)	0,0001	0,00001	0,0002	0,0003	0,0001
ΛΑΠ Ρεμάτων Νοτίου Τμήματος Χανίων - Ρεθύμνου - Ηρακλείου (ΕΛ1340)					
Συνολικό κόστος για όλα τα έτη εφαρμογής των μέτρων (€)	1.075	21	40.969	7	42.072
Ετήσιο Κόστος ανά χρήση (€)	269	5	10.242	2	10.518
Συμμετοχή χρήσης (%) στο συνολικό ετήσιο κόστος	2,55%	0,05%	97,38%	0,02%	100,00%
Ετήσιο Μοναδιαίο Κόστος (€/m³)	0,00002	0,000005	0,0001	0,000006	0,0001
ΛΑΠ Ρεμάτων Ανατολικής Κρήτης (ΕΛ1341)					
Συνολικό κόστος για όλα τα έτη εφαρμογής των μέτρων (€)	0	0,42	751	0,09	752
Ετήσιο Κόστος ανά χρήση (€)	0	0,10	188	0,02	188
Συμμετοχή χρήσης (%) στο συνολικό ετήσιο κόστος	0,00%	0,06%	99,93%	0,01%	100,00%
Ετήσιο Μοναδιαίο Κόστος (€/m³)	0,00	0,0000003	0,000002	0,0000003	0,000001

Στη ΛΑΠ Ρεμάτων Βορείου Τμήματος Χανίων - Ρεθύμνου - Ηρακλείου (ΕΛ1339), ως ετήσιο μοναδιαίο κόστος πόρου, ορίζεται ποσό 0,0001€/m³. Το 17,90% του συνολικού ετήσιου περιβαλλοντικού κόστους, αφορά στην ύδρευση, το 0,04% στην κτηνοτροφία, το 81,81% στην άρδευση και το 0,25% αφορά στη βιομηχανία. Στη ΛΑΠ Ρεμάτων Νοτίου Τμήματος Χανίων - Ρεθύμνου - Ηρακλείου (ΕΛ1340), ως ετήσιο μοναδιαίο κόστος πόρου, ορίζεται

1^ο Αναθεώρηση του Σχεδίου Διαχείρισης Λεκανών Απορροής Ποταμών του ΥΔ Κρήτης (ΕΛ 13)

ποσό 0,0001€/m³. Το 2,55% του συνολικού ετήσιου κόστους πόρου της ΛΑΠ αφορά στην ύδρευση, το 0,05% στην κτηνοτροφία, το 97,38% στην άρδευση και το 0,02% στη βιομηχανία. Τέλος, στη ΛΑΠ Ρεμάτων Ανατολικής Κρήτης (ΕΛ1341) το ετήσιο μοναδιαίο κόστος πόρου ορίζεται σε 0,000001€/m³. Το 0,06% του συνολικού ετήσιου κόστους πόρου της ΛΑΠ αφορά στην κτηνοτροφία, το 99,93% στην άρδευση και το 0,01% στη βιομηχανία.

7.4.3 Ανάκτηση Περιβαλλοντικού Κόστους και Κόστους Πόρου

Σύμφωνα με την παρ.3 του άρθρου 7 της ΚΥΑ αριθ. οικ. 135275 (ΦΕΚ 1751/Β/2017), οι πάροχοι υπηρεσιών ύδατος, για τον προσδιορισμό των τιμολογίων τους, λαμβάνουν υπόψη, πέρα του χρηματοοικονομικού κόστους, το περιβαλλοντικό κόστος και το κόστος πόρου. Στα τιμολόγια των παρόχων αναγράφεται υποχρεωτικά το "περιβαλλοντικό τέλος", το οποίο εισπράττεται από τους τελικούς χρήστες.

Επίσης, σύμφωνα με τη παρ. 4 του άρθρου 7 της υπόψη ΚΥΑ, η γνωστοποίηση των εσόδων του εισπραχθέντος ποσού, από τους παρόχους υπηρεσιών ύδατος, θα γίνεται στις 30/6 κάθε έτους, από το 2019 και μετά, στη Δ/ση Υδάτων της οικείας Αποκεντρωμένης Διοίκησης.

Κατά συνέπεια, με βάση τα ανωτέρω, τα επίπεδα ανάκτησης του περιβαλλοντικού κόστους και του κόστους πόρου θα είναι δυνατόν να καθοριστούν μετά τις 30/6/2019.

1^η Αναθεώρηση του Σχεδίου Διαχείρισης Λεκανών Απορροής Ποταμών του ΥΔ Κρήτης (ΕΛ 13)

8. ΠΕΡΙΒΑΛΛΟΝΤΙΚΟΙ ΣΤΟΧΟΙ – ΕΞΑΙΡΕΣΕΙΣ

8.1 Γενικά

Το Άρθρο 4 της Οδηγίας 2000/60/ΕΚ προβλέπει τον καθορισμό περιβαλλοντικών στόχων για τα επιφανειακά και υπόγεια ύδατα, καθώς και τις προστατευόμενες περιοχές, οι οποίοι θα πρέπει να τίθενται ανά υδατικό σύστημα. Για τα ιδιαίτερος τροποποιημένα και τεχνητά υδατικά συστήματα (ΤΥΣ / ΙΤΥΣ), τα οποία καθορίζονται βάσει ειδικών κριτηρίων, η Οδηγία θέτει ειδικούς στόχους.

Ο χρόνος επίτευξης των περιβαλλοντικών στόχων του 1^{ου} Αναθεωρημένου Σχεδίου Διαχείρισης Λεκανών Απορροής Ποταμών, σύμφωνα με την Οδηγία 2000/60/ΕΚ, είναι το έτος 2021, δηλαδή το έτος ολοκλήρωσης του δεύτερου διαχειριστικού κύκλου. Ωστόσο, η ίδια η Οδηγία αναγνωρίζει εγγενείς αδυναμίες που οδηγούν στην απομάκρυνση από το στόχο αυτό, οι οποίες εκτείνονται από μικρής κλίμακας προσωρινές εξαιρέσεις έως και μακροπρόθεσμες παρεκκλίσεις από το στόχο της "καλής κατάστασης" και εκτίθενται στις παραγρ. 4 έως 7 του Άρθρου 4 της Οδηγίας:

- Παράταση της προθεσμίας: στην παράταση της προθεσμίας επίτευξης της καλής κατάστασης το αργότερο το 2027 ή όποτε το επιτρέψουν οι φυσικές συνθήκες μετά το 2027 (παράγρ. 4.4).
- Καθορισμός λιγότερο αυστηρών περιβαλλοντικών στόχων, υπό ορισμένες προϋποθέσεις, όπως αν έχει αποδειχτεί ότι τα υδατικά συστήματα έχουν επηρεαστεί σε τέτοιο βαθμό από τις ανθρώπινες δραστηριότητες που η επίτευξη των περιβαλλοντικών στόχων είναι ανέφικτη ή δυσανάλογα δαπανηρή (παράγρ. 4.5).
- Προσωρινή υποβάθμιση της κατάστασης που απορρέει από φυσικά αίτια ή από ανωτέρα βία ή εξαιρετικές συνθήκες που δεν θα μπορούσαν ευλόγως να έχουν προβλεφτεί και όταν ισχύουν όλες οι καθοριζόμενες στο Άρθρο 4 προϋποθέσεις (παράγρ. 4.6).
- Νέες τροποποιήσεις των φυσικών χαρακτηριστικών ενός επιφανειακού συστήματος ή μεταβολές της στάθμης των υπογείων υδάτων σαν αποτέλεσμα μιας νέας βιώσιμης ανθρώπινης δραστηριότητας, συμπεριλαμβανομένης της μεταβολής από την υψηλή στην καλή κατάσταση (παράγρ. 4.7).

Για τον προσδιορισμό των εξαιρέσεων από την επίτευξη των περιβαλλοντικών στόχων της Οδηγίας διαμορφώθηκαν, στο πλαίσιο της 1^{ης} Αναθεώρησης των Σχεδίων Διαχείρισης Λεκανών Απορροής Ποταμών, οι ακόλουθες αναλυτικές μεθοδολογίες: α) Προσδιορισμός των "εξαιρέσεων" των παραγράφων 4 έως 6, του Άρθρου 4 της Οδηγίας 2000/60/ΕΚ (4.4 – 4.6), και β) Προσδιορισμός των "εξαιρέσεων" της παραγράφου 7, του Άρθρου 4 της Οδηγίας 2000/60/ΕΚ (4.7), περί νέων τροποποιήσεων, οι οποίες είναι διαθέσιμες στην σχετική ιστοσελίδα της Ειδικής Γραμματείας Υδάτων <http://wfdver.ypeka.gr/>

Σημειώνεται ότι ο ορισμός ενός υδατικού συστήματος ως ιδιαίτερος τροποποιημένου ή τεχνητού (ΙΤΥΣ ή ΤΥΣ) δεν συνιστά ούτε συμβατικό στόχο ούτε εξαίρεση. Τα ΙΤΥΣ και ΤΥΣ αποτελούν κατηγορίες υδατικών συστημάτων με δική τους ταξινόμηση και δικούς τους στόχους.

1^η Αναθεώρηση του Σχεδίου Διαχείρισης Λεκανών Απορροής Ποταμών του ΥΔ Κρήτης (ΕΛ 13)

Κατά τον καθορισμό των περιβαλλοντικών στόχων των επιμέρους υδατικών συστημάτων του ΥΔ, ακολουθούνται οι ακόλουθες γενικές αρχές:

- Σύμφωνα με την παράγραφο 2 του Άρθρου 4 της Οδηγίας 2000/60/ΕΚ, εάν ένα συγκεκριμένο υδατικό σύστημα το αφορούν δύο ή περισσότεροι περιβαλλοντικοί στόχοι, εφαρμόζεται ο αυστηρότερος.
- Για τα επιφανειακά υδατικά συστήματα με καλή ή υψηλή κατάσταση και τα υπόγεια υδατικά συστήματα με καλή κατάσταση, τίθεται ως περιβαλλοντικός στόχος η μη υποβάθμιση της κατάστασης.
- Για τα επιφανειακά και υπόγεια υδατικά συστήματα με κατάσταση γενικά κατώτερη της καλής, τίθεται ως περιβαλλοντικός στόχος η αναβάθμιση της κατάστασης, μέσω της εφαρμογής του Προγράμματος Μέτρων. Επιπλέον, αξιολογείται, κατά περίπτωση, η πιθανότητα μη έγκαιρης επίτευξης των στόχων, συνεκτιμώντας την ένταση και το είδος της πίεσης που δέχονται, σε συνδυασμό με τις φυσικές συνθήκες και εξετάζεται η τήρηση των προϋποθέσεων για την υπαγωγή τους στις εξαιρέσεις του Άρθρου 4 της Οδηγίας 2000/60/ΕΚ.
- Για όσα επιφανειακά ΥΣ παραμένει άγνωστη η οικολογική ή η χημική τους κατάσταση, λόγω έλλειψης διαθέσιμων δεδομένων κατά την παρούσα διαχειριστική περίοδο, δεν τίθεται άλλος περιβαλλοντικός στόχος από τη μη υποβάθμιση της κατάστασης, ενώ το Πρόγραμμα Μέτρων προβλέπει τη συγκέντρωση δεδομένων μέσω του δικτύου παρακολούθησης προκειμένου να μπορέσει να αξιολογηθεί η κατάστασή τους το συντομότερο δυνατό.
- Για τα ΥΥΣ που βρίσκονται σε κακή χημική ή κακή ποσοτική κατάσταση εκτιμάται ότι δεν θα πετύχουν τους περιβαλλοντικούς στόχους έγκαιρα, καθώς, παρά τη θετική επίδραση του Προγράμματος Μέτρων, οι απαιτούμενοι για την απόκρισή τους χρόνοι υπερβαίνουν την προθεσμία της παρούσας διαχειριστικής περιόδου, επομένως υπάγονται στις εξαιρέσεις του Άρθρου 4, παράγραφος 4 της Οδηγίας 2000/60/ΕΚ.
- Για τα επιφανειακά ΥΣ, των οποίων τα χαρακτηριστικά πρόκειται να υποστούν νέες τροποποιήσεις εξετάζεται η τήρηση των προϋποθέσεων για την υπαγωγή τους στις εξαιρέσεις του Άρθρου 4, παράγραφος 7 της Οδηγίας, κατά περίπτωση.
- Για τις προστατευόμενες περιοχές, οι περιβαλλοντικοί στόχοι συνδέονται άμεσα με τους στόχους της κοινοτικής περιβαλλοντικής νομοθεσίας για την προστασία των επιμέρους προστατευόμενων περιοχών.
- Τα μικρά στοιχεία επιφανειακών υδάτων που δεν προσδιορίζονται ως επιφανειακά υδατικά συστήματα, προστατεύονται από τις κείμενες διατάξεις περί προστασίας του περιβάλλοντος όπως ισχύουν σήμερα και λαμβάνονται τα απαιτούμενα μέτρα και περιορισμοί, ώστε να επιτευχθούν οι στόχοι της Οδηγίας για τα υδατικά συστήματα στα οποία είναι άμεσα ή έμμεσα συνδεδεμένα.

Οι ακόλουθοι πίνακες συνοψίζουν τους στόχους της κατάστασης για τα επιφανειακά και υπόγεια ΥΣ. Οι στόχοι που τίθενται για τα ΥΣ λαμβάνουν υπόψη την αξιολόγηση της κατάστασης των ΥΣ του ΥΔ, την αποδοτικότητα του προτεινόμενου Προγράμματος Μέτρων και τη δυνατότητα, που δίνει η Οδηγία για παρεκκλίσεις υπό συγκεκριμένες προϋποθέσεις.

Ο Πίνακας 8-1 συνοψίζει τους στόχους που έχουν τεθεί για τα 153 επιφανειακά ΥΣ του ΥΔ ως το 2021:

1^η Αναθεώρηση του Σχεδίου Διαχείρισης Λεκανών Απορροής Ποταμών του ΥΔ Κρήτης (EL 13)

- Για 9 ΥΣ ο στόχος είναι η διατήρησης της υψηλής οικολογικής κατάστασης
- Για 92 ΥΣ ο στόχος είναι η διατήρησης της καλής οικολογικής κατάστασης και για 2 ΙΤΥΣ ο στόχος είναι η διατήρησης του καλού οικολογικού δυναμικού
- Για 1 ΥΣ είναι η επίτευξη της καλής οικολογικής κατάστασης
- Για 14 ΙΤΥΣ ο στόχος είναι ο προσδιορισμός του οικολογικού δυναμικού ως το 2021 και η λήψη μέτρων (εφόσον απαιτούνται) για την επίτευξη του καλού οικολογικού δυναμικού ως το 2027
- Για 4 ΥΣ ο στόχος είναι ο προσδιορισμός της οικολογικής κατάστασης ως το 2021 και η λήψη μέτρων (εφόσον απαιτούνται) για την επίτευξη της καλής οικολογικής κατάστασης ως το 2027
- Για το σύνολο των 153 επιφανειακών ΥΣ ο στόχος είναι η διατήρηση της καλής χημικής τους κατάστασης

Με βάση τα ανωτέρω προκύπτει ότι για 28 επιφανειακά ΥΣ ο στόχος είναι η επίτευξη της καλής οικολογικής κατάστασης ως το 2027.

Πίνακας 8-1 Στόχοι οικολογικής κατάστασης και δυναμικού επιφανειακών ΥΣ ως το 2021

Στόχος	Αριθμός Επιφανειακών ΥΣ
Μη υποβάθμιση καλής και ανώτερης οικολογικής κατάστασης/δυναμικού	103
Μη υποβάθμιση καλής χημικής κατάστασης	153
Επίτευξη καλής οικολογικής κατάστασης	1
Επίτευξη καλής χημικής κατάστασης	0
Καθορισμός οικολογικής κατάστασης/δυναμικού	18
Καθορισμός χημικής κατάστασης	0
Υπαγωγή στο Άρθρο 4.4	46
Υπαγωγή στο Άρθρο 4.5	0
Υπαγωγή στο Άρθρο 4.6	0
Υπαγωγή στο Άρθρο 4.7	3

Ο Πίνακας 8-2 συνοψίζει τους στόχους που έχουν τεθεί για τα 91 ΥΥΣ του ΥΔ:

- Για 82 ΥΥΣ ο στόχος είναι η διατήρηση της καλής ποσοτικής κατάστασης
- Για 9 ΥΥΣ ο στόχος είναι η επίτευξη της καλής ποσοτικής κατάστασης όποτε το επιτρέψουν οι φυσικές συνθήκες μετά το 2027
- Για 82 ΥΥΣ ο στόχος είναι η διατήρηση της καλής χημικής κατάστασης
- Για 9 ΥΥΣ ο στόχος είναι η επίτευξη της καλής χημικής κατάστασης όποτε το επιτρέψουν οι φυσικές συνθήκες μετά το 2027

Πίνακας 8-2 Στόχοι κατάστασης ΥΥΣ ως το 2021

Στόχος	Αριθμός ΥΥΣ
Μη υποβάθμιση καλής ποσοτικής κατάστασης	82
Μη υποβάθμιση καλής χημικής κατάστασης	82
Επίτευξη καλής ποσοτικής κατάστασης	0
Επίτευξη καλής χημικής κατάστασης	0
Υπαγωγή στο Άρθρο 4.4	10
Υπαγωγή στο Άρθρο 4.5	0
Υπαγωγή στο Άρθρο 4.6	0
Υπαγωγή στο Άρθρο 4.7	0

1^η Αναθεώρηση του Σχεδίου Διαχείρισης Λεκανών Απορροής Ποταμών του ΥΔ Κρήτης (ΕΛ 13)

8.2 Παράταση Προθεσμίας (Άρθρο 4.4 της Οδηγίας 2000/60/ΕΚ)

Στο ΥΔ υπάρχει ένας αριθμός επιφανειακών ΥΣ τα οποία δεν ταξινομήθηκαν ως προς την κατάστασή τους. Απώτερος στόχος για αυτά τα ΥΣ είναι η βελτίωση του υφιστάμενου κενού γνώσης και σε συνδυασμό με την εφαρμογή των Βασικών Μέτρων ή των τυχόν απαιτούμενων Συμπληρωματικών που θα ληφθούν στο επόμενο Σχέδιο Διαχείρισης να επιτύχουν την καλή κατάσταση ή το καλό οικολογικό δυναμικό. Καθώς τα στοιχεία για την αξιολόγηση της κατάστασής τους θα είναι διαθέσιμα σε μελλοντικό χρόνο δεν είναι από τώρα δυνατόν να τεθούν στόχοι ως το 2021. Το ίδιο συμβαίνει και για ορισμένα επιφανειακά ΥΣ που βρίσκονται σήμερα σε κατάσταση κατώτερη της καλής. Ο χρονικός ορίζοντας που προσδιορίζεται για την επίτευξη των στόχων για τα εν λόγω ΥΣ είναι το 2027, ωστόσο ενδιάμεσες βελτιώσεις στην οικολογική κατάσταση (π.χ. από την ελλυπή στη μέτρια) είναι δυνατόν να συμβούν ως το 2021.

Για την προστασία και αποκατάσταση των ΥΥΣ το Πρόγραμμα Μέτρων περιλαμβάνει μια σειρά μέτρων για τα οποία υπάρχει μεγάλη εμπιστοσύνη σχετικά με τη δυνατότητα εφαρμογής τους ως το 2021. Ωστόσο δεν υπάρχει η ίδια εμπιστοσύνη για τη δυνατότητα επίτευξης των στόχων ως το 2021, λόγω των μακρόχρονων υπεραντλήσεων στο ΥΔ και του μεγάλου χρόνου που απαιτείται για την αποκατάσταση των ΥΥΣ.

Περίληπτικά, οι κατηγορίες εξαιρέσεων του Άρθρου 4.4, που τίθενται στην παρούσα Αναθεώρηση του ΣΔΛΑΠ, παρουσιάζονται στον ακόλουθο Πίνακα 8-3.

Πίνακας 8-3 Εξαιρέσεις ΥΣ ως το 2021

	Εξαιρέση		Αριθμός ΥΣ
	Κατηγορία	Υποκατηγορία	
Οικολογική Κατάσταση ΥΣ	Άρθρο 4.4/Παράταση Προθεσμίας	Για την επίλυση του προβλήματος απαιτείται περισσότερος χρόνος από αυτόν που διατίθεται	45
Οικολογική Κατάσταση ΥΣ	Άρθρο 4.4/Παράταση Προθεσμίας	Δεν υπάρχουν πληροφορίες σχετικά με την αιτία του προβλήματος και επομένως η λύση δεν μπορεί να εντοπιστεί	1
Ποσοτική Κατάσταση ΥΥΣ	Άρθρο 4.4/Παράταση Προθεσμίας	Για την επίλυση του προβλήματος απαιτείται περισσότερος χρόνος από αυτόν που διατίθεται	9
Χημική Κατάσταση ΥΥΣ	Άρθρο 4.4/Παράταση Προθεσμίας	Για την επίλυση του προβλήματος απαιτείται περισσότερος χρόνος από αυτόν που διατίθεται	9

8.3 Λιγότερο Αυστηροί Στόχοι (Άρθρο 4.5 της Οδηγίας 2000/60/ΕΚ)

Στην παρούσα αναθεώρηση του ΣΔΛΑΠ δεν τίθενται λιγότερο αυστηροί στόχοι για κανένα υπόγειο ή επιφανειακό ΥΣ. Αυτή η κατηγορία εξαιρέσεων θα επανεξεταστεί στην επόμενη αναθεώρηση του ΣΔΛΑΠ, λαμβάνοντας τα νέα δεδομένα παρακολούθησης και ύστερα από αξιολόγηση τεχνικά εφικτών μέτρων.

8.4 Προσωρινή Υποβάθμιση (Άρθρο 4.6 της Οδηγίας 2000/60/ΕΚ)

Η παράγραφος 6 του Άρθρου 4 της Οδηγίας 2000/60/ΕΚ (Άρθρο 4.6) αναφέρει ότι «Προσωρινή υποβάθμιση της κατάστασης υδατικών συστημάτων δεν συνιστά παράβαση των απαιτήσεων της Οδηγίας εάν οφείλεται σε περιστάσεις που απορρέουν από φυσικά

1^η Αναθεώρηση του Σχεδίου Διαχείρισης Λεκανών Απορροής Ποταμών του ΥΔ Κρήτης (EL 13)

αίτια ή από ανωτέρα βία και είναι εξαιρετικές, ή δεν θα μπορούσαν ευλόγως να έχουν προβλεφθεί, ιδίως οι ακραίες πλημμύρες και παρατεταμένες ξηρασίες ... εφόσον πληρούνται οι ακόλουθες προϋποθέσεις:

- Λαμβάνονται όλα τα πρακτικώς εφικτά μέτρα για να προβλεφθεί η περαιτέρω υποβάθμιση της κατάστασης (Άρθρο 4.6 (α)).
- Τα μέτρα που πρέπει να λαμβάνονται κατά τη διάρκεια ενός επεισοδίου παρατεταμένης ξηρασίας δεν θα υπονομεύουν την αποκατάσταση της ποιότητας του υδατικού συστήματος μετά τη λήξη του επεισοδίου και θα περιλαμβάνονται στο Πρόγραμμα Μέτρων (Άρθρο 4.6 (γ)).
- Το Σχέδιο Διαχείρισης Λεκανών Απορροής Ποταμών αναφέρει τους όρους υπό τους οποίους μπορούν να κηρύσσονται οι απρόβλεπτες ή εξαιρετικές αυτές περιστάσεις συμπεριλαμβανομένης της θέσπισης των κατάλληλων δεικτών.
- Η επόμενη ενημέρωση του ΣΔΛΑΠ θα περιλαμβάνει περίληψη των συνεπειών των περιστάσεων και τα μέτρα που ελήφθησαν (Άρθρο 4.6 (ε)).
- Οι επιπτώσεις των εξαιρετικών περιστάσεων επισκοπούνται ετησίως (Άρθρο 4.6 (δ)).

Είναι σημαντικό, να τονιστεί ότι η παρατεταμένη ξηρασία προκαλείται από φυσικά αίτια και όχι από μη ορθολογική χρήση των υδατικών πόρων. Ο όρος «παρατεταμένη ξηρασία» είναι σχετικός και στο ΣΔΛΑΠ χρησιμοποιείται σε αντιστοιχία με τον όρο «prolonged drought» της Οδηγίας 2000/60/ΕΚ και άλλων συνοδευτικών κειμένων, καθώς και του «Drought Management Plan Report» (DG ENV EE, Technical Report 2008-23) με στόχο να χαρακτηρίσει ένα γεγονός ιδιαίτερα δριμείας ξηρασίας, ώστε, σύμφωνα με το άρθρο 4.6 της Οδηγίας 2000/60/ΕΚ η προσωρινή υποβάθμιση της κατάστασης των υδατικών συστημάτων να μη συνιστά παράβαση των απαιτήσεων της Οδηγίας.

Για την ενεργοποίηση του Άρθρου 4.6 σε περιόδους ξηρασίας θα πρέπει η περίοδος αυτή να χαρακτηριστεί ως «παρατεταμένη».

Για το σκοπό αυτό θα χρησιμοποιηθούν τρεις τυπικές διαβαθμίσεις του δείκτη SPI που υπολογίζεται βάσει των βροχοπτώσεων για μία περίοδο¹⁷, ήτοι -1.0, -1.5 και -2.0, για τον χαρακτηρισμό των μέτρων, σοβαρών και ακραίων ξηρασιών όπως θα οριστούν στο Σχέδιο Διαχείρισης Ξηρασίας που θα υλοποιηθεί (αποτελεί μέτρο του Προγράμματος Μέτρων) και για βροχομετρικά δεδομένα των αντιπροσωπευτικών σταθμών που θα υποδειχθούν από το Σχέδιο.

¹⁷ Ο υπολογισμός του SPI βασίζεται σε δεδομένα μηνιαίων βροχοπτώσεων. Ο SPI είναι ο αριθμός των τυπικών αποκλίσεων που, το άθροισμα των βροχοπτώσεων για μία περίοδο (3, 6, 9, 12 μήνες κλπ.) απέχει από τη μέση τιμή μιας μακροχρόνιας χρονοσειράς, εάν θεωρήσουμε ότι οι βροχοπτώσεις ακολουθούν κανονική κατανομή. Ο δείκτης SPI είναι αδιάστατος, όπου οι θετικές τιμές υποδεικνύουν βροχοπτώσεις υψηλότερες από το 50% των παρατηρήσεων οπότε αναφέρονται σε υγρή περίοδο και οι αρνητικές τιμές υποδεικνύουν βροχοπτώσεις χαμηλότερες από το 50% των παρατηρήσεων και σηματοδοτούν μια ξηρή περίοδο.

1^η Αναθεώρηση του Σχεδίου Διαχείρισης Λεκανών Απορροής Ποταμών του ΥΔ Κρήτης (ΕΛ 13)

Μετά το πέρας κάθε υδρολογικού έτους, θα υπολογίζεται, με βάση τα βροχομετρικά δεδομένα του δωδεκαμήνου, ο ετήσιος SPI. Εκτός του SPI του διαρεύσαντος έτους, θα υπολογίζεται και ο δείκτης μέσης τριετίας, που αποσκοπεί στην αναγνώριση των ιδιαίτερα δυσμενών ξηρασιών μακράς διάρκειας. Εφόσον η τιμή του είναι κοντά στο όριο -1.5, που υποδηλώνει σοβαρή μακροχρόνια ξηρασία, θα ενεργοποιείται το Άρθρο 4 παράγραφος 6 για εξαίρεση των υδατικών συστημάτων λόγω εξαιρετικών περιστάσεων παρατεταμένης ξηρασίας.

8.5 Νέα και Προγραμματιζόμενα Έργα Αξιοποίησης Υδατικών Πόρων (Άρθρο 4.7 της Οδηγίας 2000/60/ΕΚ)

Στην 1^η Αναθεώρηση των Σχεδίων Διαχείρισης Λεκανών Απορροής Ποταμών καθορίζεται η διαδικασία εξέτασης της δυναμικής υπαγωγής στην παράγραφο 7 του Άρθρου 4 της Οδηγίας 2000/60/ΕΚ (Άρθρο 4.7) ΥΣ, που επηρεάζονται από προγραμματιζόμενα έργα.

Για το σκοπό αυτό καταρτίστηκε ειδική αναλυτική μεθοδολογία, η οποία είναι διαθέσιμη στη σχετική ιστοσελίδα της Ειδικής Γραμματείας Υδάτων <http://wfdver.ypeka.gr/>, βάσει της οποίας αξιολογούνται:

- τα προγραμματιζόμενα έργα ή οι δραστηριότητες που ενδέχεται να δημιουργούν τροποποιήσεις στα φυσικά χαρακτηριστικά ενός ή περισσότερων επιφανειακών υδατικών συστημάτων,
- προγραμματιζόμενα έργα που περιλαμβάνουν δραστηριότητες κατασκευής μεγάλων υπογείων έργων ή υπόγειες εκμεταλλεύσεις που οδηγούν στην μεταβολή της υπόγειας στάθμης και της ποσότητας υπογείων υδάτων,
- έργα που προγραμματίζονται σε αδιατάρακτες περιοχές δηλαδή σε περιοχές με παρουσία υδατικών συστημάτων με άριστη¹⁸ κατάσταση και αφορούν δραστηριότητες βιώσιμης ανάπτυξης οι οποίες δύνανται να προκαλέσουν υποβάθμιση της άριστης κατάστασης επιφανειακών υδάτων σε καλή λόγω απόρριψης ρύπων.

Η διαδικασία υπαγωγής στο άρθρο 4.7 ορίζεται ως ακολούθως:

- Ο φορέας που προγραμματίζει την υλοποίηση έργων που αναφέρονται παραπάνω καταρτίζει κατάλληλο φάκελο τεκμηρίωσης ο οποίος περιλαμβάνει όλα τα στοιχεία που περιγράφονται στην μεθοδολογία «Προσδιορισμός των “εξαιρέσεων” της παραγράφου 7, του Άρθρου 4 της Οδηγίας 2000/60/ΕΚ (4.7), περί νέων τροποποιήσεων». Τα στοιχεία του φακέλου θα πρέπει να είναι σύμφωνα με την τελευταία έκδοση της μεθοδολογίας η οποία είναι διαθέσιμη στην ιστοσελίδα της ΕΓΥ κατά την κατάσταση του φακέλου.

¹⁸ Υψηλή Κατάσταση με βάση τα στοιχεία των εγκεκριμένων Σχεδίων Διαχείρισης των Λεκανών Απορροής Ποταμών των Υδατικών Διαμερισμάτων της Χώρας και του Προγράμματος Παρακολούθησης της Κατάστασης των Υδάτων της Χώρας.

1^η Αναθεώρηση του Σχεδίου Διαχείρισης Λεκανών Απορροής Ποταμών του ΥΔ Κρήτης (ΕΛ 13)

- Ο φάκελος κατατίθεται στην Αρμόδια Διεύθυνση Υδάτων, η οποία εξετάζει το περιεχομένου του. Η Διεύθυνση Υδάτων δύναται να ζητήσει επιπλέον ή/και συμπληρωματικά στοιχεία εφόσον κρίνει ότι είναι απαραίτητα για την τεκμηρίωση υπαγωγής των ΥΣ που επηρεάζονται στο Άρθρο 4.7 σύμφωνα με τις προβλέψεις της Οδηγίας 2000/60/ΕΚ και του εγκεκριμένου Σχεδίου Διαχείρισης.
- Η Διεύθυνση Υδάτων εισηγείται στο Συντονιστή της Αποκεντρωμένης Διοίκησης την υπαγωγή ή όχι στο Άρθρο 4.7 των υδατικών συστημάτων που επηρεάζονται από το προγραμματιζόμενο έργο, μετά τη σύμφωνη γνώμη της Ειδικής Γραμματείας Υδάτων και εκδίδεται η κατάλληλη απόφαση.
- Η υπαγωγή υδατικών συστημάτων στο Άρθρο 4.7 περιγράφεται στο επόμενο Σχέδιο Διαχείρισης στο οποίο παρατίθενται και τα απαραίτητα στοιχεία τεκμηρίωσης.

Η εφαρμογή της διαδικασίας αυτής ισχύει από την έγκριση του παρόντος Σχεδίου Διαχείρισης και αφορά σε προγραμματιζόμενα έργα για τα οποία δεν έχει κατατεθεί φάκελος περιβαλλοντικής αδειοδότησης ή σε περιπτώσεις που βάσει της υφιστάμενης νομοθεσίας δεν απαιτείται Απόφαση Έγκρισης Περιβαλλοντικών Όρων, δεν έχει κατατεθεί αίτημα για χορήγηση άδειας κατασκευής, εγκατάστασης ή λειτουργίας στους κατά περίπτωση αρμόδιους φορείς.

Στο 1^ο Σχέδιο Διαχείρισης ΛΑΠ καθορίστηκαν πέντε (5) ποτάμια ΥΣ τα οποία δυνάμει των προβλέψεων του άρθρου 4.7 αποτελούν εξαίρεση λόγω νέων τροποποιήσεων που προέρχονται από έργα. Στην παρούσα 1^η Αναθεώρηση του ΣΔΛΑΠ, από τα πέντε (5) ΥΣ του 1^{ου} ΣΔΛΑΠ που είχαν υπαχθεί στις πρόνοιες του Άρθρου 4.7, τα ακόλουθα τρία (3) ποτάμια ΥΣ εξακολουθούν να υπάγονται στις πρόνοιες του ίδιου Άρθρου:

- EL1339R001401042N
- EL1340R000301029N
- EL1340R000301030N

1^η Αναθεώρηση του Σχεδίου Διαχείρισης Λεκανών Απορροής Ποταμών του ΥΔ Κρήτης (ΕΛ 13)



Ποτάμια ΥΣ - Εξαιρέσεις Αρθρών 4.4 και 4.7

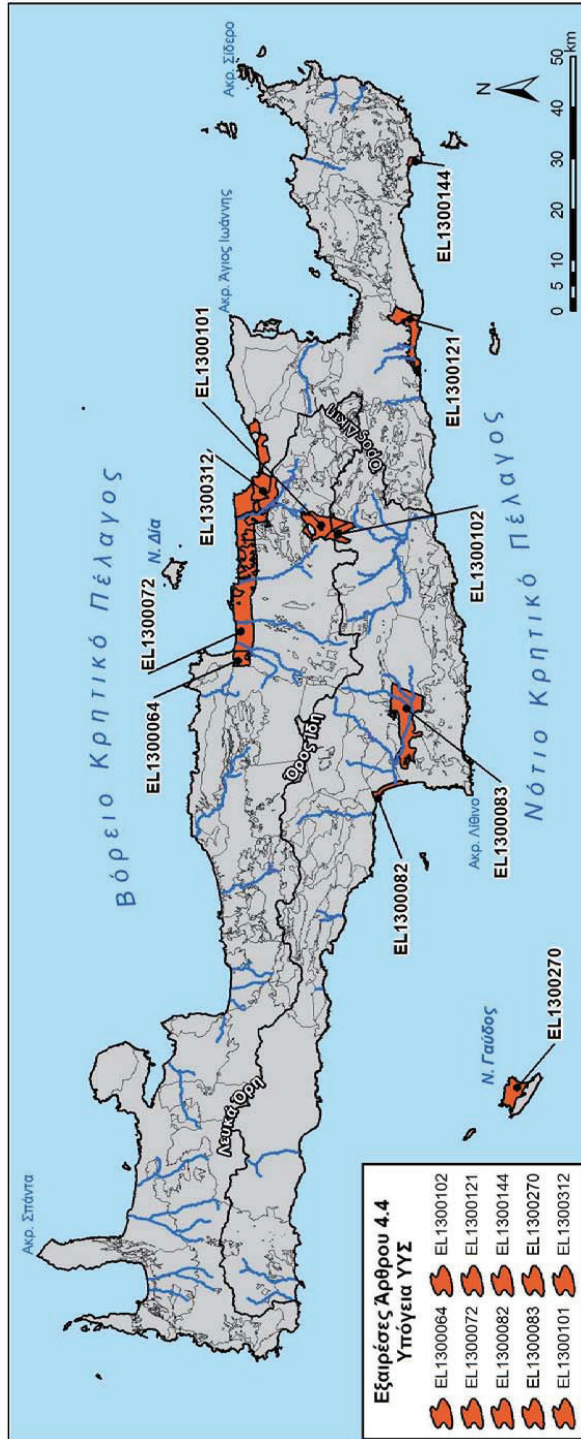
1.	EL1339R000101001N	41.	EL1339R001301036N	49.	EL1339R001401061N	63.	EL1340R000102105N	77.	EL1340R000201017N	88.	EL1340R000209021N
6.	EL1339R000301006N	42.	EL1339R001302138N	50.	EL1339R001501044N	64.	EL1340R000102107N	80.	EL1340R000203018N	89.	EL1340R000301029N
13.	EL1339R000401012H	43.	EL1339R001303037N	51.	EL1339R001502046N	65.	EL1340R000103002N	81.	EL1340R000204124H	90.	EL1340R000301030N
30.	EL1339R001001026H	45.	EL1339R001306340N	52.	EL1339R001503045N	66.	EL1340R000104108H	84.	EL1340R000205019N	107.	EL1341R000201004N
31.	EL1339R001001063H	46.	EL1339R001401041N	58.	EL1339R001603048H	70.	EL1340R000106210H	85.	EL1340R000206126N	113.	EL1341R000501010H
32.	EL1339R001101027N	47.	EL1339R001401042N	59.	EL1339R001603053N	71.	EL1340R000106311H	86.	EL1340R000207020N	117.	EL1341R000701013H
33.	EL1339R001101028N	48.	EL1339R001401043N	62.	EL1340R000101001N	74.	EL1340R000109012H	87.	EL1340R000208128N		

ΕΠΙΦΑΝΕΙΑΚΑ ΥΣ - ΕΞΑΙΡΕΣΕΙΣ ΑΡΘΡΩΝ 4.4 ΚΑΙ 4.7

- Εξαιρέσεις Άρθρου 4.4
- Τεχνητές Άλμυρες
- Μεταβατικά ΥΣ
- Παράκτια ΥΣ
- Εξαιρέσεις Άρθρου 4.7

Χάρτης 8-1 Επιφανειακά ΥΣ που εντάσσονται στις εξαιρέσεις

1^η Αναθεώρηση του Σχεδίου Διαχείρισης Λεκανών Απορροής Ποταμών του ΥΔ Κρήτης (ΕΛ 13)



Χάρτης 8-2 Υπόγεια ΥΣ που εντάσσονται στις εξαιρέσεις βάσει του άρθρου 4.4

1^ο Αναθεώρηση του Σχεδίου Διαχείρισης Λεκανών Απορροής Ποταμών του ΥΔ Κρήτης (ΕΛ 13)

9. ΠΡΟΓΡΑΜΜΑ ΜΕΤΡΩΝ

9.1 Κύρια Θέματα Διαχείρισης στο ΥΔ Κρήτης

Το 1^ο Σχέδιο Διαχείρισης του Υδατικού Διαμερίσματος Κρήτης (ΦΕΚ 570/Β/2015), ανέδειξε τα σημαντικότερα θέματα διαχείρισης των υδατικών πόρων στο ΥΔ, τα οποία εξακολουθούν εν πολλοίς να ισχύουν και αφορούν συνοπτικά στα ακόλουθα:

1. Στην **ποσοτική και ποιοτική υποβάθμιση**, που έχει παρατηρηθεί σε υπόγειους υδροφορείς, και που οφείλεται κατά κανόνα στην υπεράντλησή τους για την κάλυψη υδρευτικών και αρδευτικών αναγκών. Ειδικότερα στους παράκτιους υδροφορείς η υπεράντληση οδηγεί, τις περισσότερες φορές, σε υφαλμύριση του ΥΥΣ λόγω της διείσδυσης θαλάσσιου νερού. Στην πλειοψηφία τους, τα ΥΥΣ της Κρήτης βρίσκονται σε άμεση επικοινωνία με τη θάλασσα. Σε συνδυασμό με τα γεωλογικά και τεκτονικά χαρακτηριστικά της νήσου το φαινόμενο των θαλάσσιων διεισδύσεων είναι έντονο και εμφανίζεται σε αρκετές περιοχές. Ένα ακόμη ιδιαίτερο χαρακτηριστικό του Υδατικού Διαμερίσματος Κρήτης είναι οι υφάλμυρες καρστικές πηγές που εμφανίζονται στο βόρειο τμήμα του νησιού. Πρόκειται κατά κανόνα για μεγάλο δυναμικού πηγές, η αξιοποίηση των οποίων είναι περιορισμένη λόγω των υψηλών συγκεντρώσεων ιόντων χλωρίου.
2. Στην **εκτεταμένη γεωργική δραστηριότητα**, που έχει ως αποτέλεσμα τη συσσώρευση νιτρικών ιόντων στα υπόγεια ύδατα. Αναφορικά με τη νιτρορύπανση επισημαίνεται ότι τα ΥΥΣ ΕΛ1300083 - Πορώδες Μοιρών και ΕΛ1300121 - Πορώδες Ιεράπετρας – Κεντρίου υφίστανται νιτρορύπανση γεωργικής προελεύσεως.
3. Στην **υποβάθμιση της κατάστασης των επιφανειακών ΥΣ**. Η υποβάθμιση προέρχεται από: α) σημειακές πηγές που σχετίζονται κυρίως με την εσταυλισμένη κτηνοτροφία, τα ελαιοτριβεία, τη βιομηχανία, τα αστικά υγρά απόβλητα από οικισμούς που εξυπηρετούνται από δίκτυα αποχέτευσης και κεντρικές εγκαταστάσεις επεξεργασίας λυμάτων. β) διάχυτες πηγές ρύπανσης που σχετίζονται με απορροές ρυπαντικών φορτίων, κυρίως θρεπτικών, από την αγροτική δραστηριότητα, την κτηνοτροφία και τα αστικά υγρά απόβλητα από οικισμούς που δεν εξυπηρετούνται από δίκτυα αποχέτευσης και κεντρικές εγκαταστάσεις επεξεργασίας λυμάτων.
4. Στην **ποσοτική διαχείριση** των επιφανειακών υδατικών συστημάτων του ΥΔ Κρήτης, καθώς τα περισσότερα ποτάμια είναι χείμαρροι περιοδικής ροής.
5. Στην **υδρομορφολογικές αλλοιώσεις των επιφανειακών ΥΣ** λόγω απολήψεων και της κατασκευής έργων ταμίευσης για την κάλυψη αρδευτικών και υδρευτικών αναγκών.
6. Στην προστασία των **υγροτοπικών οικοσυστημάτων**. Παρόλο που η Οδηγία 2000/60/ΕΚ δεν θέτει συγκεκριμένους περιβαλλοντικούς στόχους για υγροτόπους, είναι πρόδηλο ότι η στενή τους σχέση με ΥΣ τα εντάσσει εμμέσως στους στόχους προστασίας της Οδηγίας 2000/60/ΕΚ. Ιδιαίτερη έμφαση δίνεται στην προστασία των υγροτοπικών οικοσυστημάτων μέσω του προγράμματος μέτρων, ειδικά όταν αυτά

1^η Αναθεώρηση του Σχεδίου Διαχείρισης Λεκανών Απορροής Ποταμών του ΥΔ Κρήτης (ΕΛ 13)

εντάσσονται χωρικά ή λειτουργικά σε προστατευόμενη περιοχή που έχει ενταχθεί στο σχετικό μητρώο της Οδηγίας.

9.2 Πρόγραμμα Βασικών και Συμπληρωματικών Μέτρων

Το πρόγραμμα μέτρων περιλαμβάνει τα «**Βασικά Μέτρα**» που προσδιορίζονται στο Άρθρο 11.3 της Οδηγίας 2000/60/ΕΚ και, όπου απαιτείται, «**Συμπληρωματικά Μέτρα**». Η λήψη Συμπληρωματικών Μέτρων προβλέπεται σε περίπτωση που η εφαρμογή των Βασικών Μέτρων δεν επαρκεί για την επίτευξη των στόχων. Στα επόμενα κεφάλαια παρατίθενται τα βασικά στοιχεία για τα μέτρα αυτά, όπως προκύπτουν από τις προβλέψεις της Οδηγίας, καθώς επίσης και από το Κατευθυντήριο Κείμενο WFD Reporting Guidance 2016.

Τα **Βασικά Μέτρα** αποτελούν τις στοιχειώδεις απαιτήσεις που πρέπει να πληρούνται προκειμένου να επιτευχθούν οι Περιβαλλοντικοί Στόχοι του Άρθρου 4 της Οδηγίας. Στην πλειοψηφία τους αφορούν σε προληπτικές ενέργειες για την προστασία των Υδατικών Συστημάτων. Τα Βασικά Μέτρα είναι υποχρεωτικά, εφαρμόζονται «οριζόντια» σε όλα τα ΥΣ του ΥΔ.

Τα Βασικά Μέτρα διακρίνονται σε δύο επιμέρους ομάδες μέτρων:

Η **πρώτη ομάδα Βασικών Μέτρων** αφορά σε μέτρα που απαιτούνται για την εφαρμογή της Κοινοτικής νομοθεσίας για την προστασία των υδάτων, τα οποία περιλαμβάνουν, σύμφωνα με το άρθρο 11(3) της Οδηγίας 2000/60/ΕΚ, τα μέτρα που απαιτούνται δυνάμει της νομοθεσίας που προσδιορίζεται στο άρθρο 10 και στο τμήμα Α του παραρτήματος VI της Οδηγίας. Τα μέτρα αυτά απαιτούνται σύμφωνα με τις ακόλουθες Οδηγίες και την αντίστοιχη εθνική νομοθεσία (βλ. και παράγραφο 9.2.1):

- Οδηγία για τα ύδατα κολύμβησης,
- Οδηγία για τα πτηνά,
- Οδηγία για το πόσιμο νερό,
- Οδηγία για τα μεγάλα ατυχήματα (Seveso),
- Οδηγία για την εκτίμηση περιβαλλοντικών επιπτώσεων,
- Οδηγία για την ιλύ σταθμών καθαρισμού,
- Οδηγία για την επεξεργασία αστικών λυμάτων,
- Οδηγία για τα προϊόντα φυτοπροστασίας,
- Οδηγία για την προστασία από νιτρορύπανση,
- Οδηγία για τα οικοσυστήματα,
- Οδηγία για την ολοκληρωμένη πρόληψη και έλεγχο ρύπανσης

1^ο Αναθεώρηση του Σχεδίου Διαχείρισης Λεκανών Απορροής Ποταμών του ΥΔ Κρήτης (ΕΛ 13)

Η **δεύτερη ομάδα Βασικών Μέτρων** αφορά σε μέτρα που προκύπτουν από την υποχρέωση εφαρμογής της Οδηγίας 2000/60/ΕΚ και ειδικότερα σε μέτρα που εμπίπτουν στις ακόλουθες κατηγορίες, όπως προσδιορίζονται στο Άρθρο 11:

- Μέτρα για την εφαρμογή της αρχής ανάκτησης του κόστους των Υπηρεσιών Ύδατος (Άρθρο 9)
- Μέτρα για την προώθηση της αποδοτικής και αειφόρου χρήσης του νερού ώστε να μην διακυβεύεται η επίτευξη των στόχων της Οδηγίας (Άρθρο 4)
- Μέτρα για την προστασία των υδάτων που προορίζονται για ανθρώπινη κατανάλωση (Άρθρο 7)
- Μέτρα ελέγχου απόληψης επιφανειακού και υπόγειου νερού και αποθήκευσης επιφανειακού νερού
- Μέτρα για τον έλεγχο και την αδειοδότηση του τεχνητού εμπλουτισμού των ΥΥΣ
- Μέτρα τις σημειακές πηγές απορρίψεων που ενδέχεται να προκαλέσουν ρύπανση (Άρθρα 10, 16).
- Μέτρα και ελέγχους για τις διάχυτες πηγές απορρίψεων που ενδέχεται να προκαλέσουν ρύπανση.
- Μέτρα για την αντιμετώπιση αρνητικών επιπτώσεων στην κατάσταση επιφανειακών υδατικών συστημάτων ιδίως από υδρομορφολογικές αλλοιώσεις (Άρθρο 5, Παράρτημα 2).
- Απαγόρευση των απορρίψεων ρύπων, απευθείας στα υπόγεια ύδατα, με επιφυλάξεις.
- Μέτρα για την εξάλειψη της ρύπανσης επιφανειακών υδάτων από τις ουσίες προτεραιότητας και την προοδευτική μείωση της ρύπανσης από άλλες ουσίες (Άρθρο 16).
- Μέτρα πρόληψης της σημαντικής διαρροής ρύπων από τεχνικές εγκαταστάσεις και για την πρόληψη ή/και τη μείωση των επιπτώσεων των επεισοδίων ρύπανσης λόγω ατυχήματος.

Όσον αφορά στα **Συμπληρωματικά Μέτρα**, σύμφωνα με το μέρος Β του παραρτήματος VI της Οδηγίας, αυτά μπορεί να περιλαμβάνουν τα ακόλουθα:

- νομοθετικά μέτρα,
- διοικητικά μέτρα,
- οικονομικά ή φορολογικά μέτρα,
- περιβαλλοντικές συμφωνίες μετά από διαπραγμάτευση,

1^η Αναθεώρηση του Σχεδίου Διαχείρισης Λεκανών Απορροής Ποταμών του ΥΔ Κρήτης (ΕΛ 13)

- έλεγχοι εκπομπής,
- κώδικες ορθών πρακτικών,
- ανασύσταση και αποκατάσταση περιοχών υγροτόπων,
- έλεγχος απολήψεων, ιδίως προς την κατεύθυνση αντιμετώπισης υπεραντλήσεων,
- μέτρα διαχείρισης της ζήτησης, μεταξύ άλλων προώθηση της προσαρμοσμένης γεωργικής παραγωγής, όπως π.χ. καλλιεργειών χαμηλών απαιτήσεων σε νερό, σε περιοχές που υποφέρουν από ανομβρία,
- μέτρα αποτελεσματικότητας και επαναχρησιμοποίησης, μεταξύ άλλων προώθηση τεχνολογιών αποτελεσματικής χρήσης ύδατος στη βιομηχανία και αρδευτικές τεχνικές εξοικονόμησης ύδατος,
- έργα δομικών κατασκευών
- εγκαταστάσεις αφαλάτωσης,
- έργα αποκατάστασης υφιστάμενων υποδομών, ιδίως έργα βελτίωσης υποδομών συλλογής, αποθήκευσης και μεταφοράς / διανομής νερού για ύδρευση ή άρδευση, με σκοπό τη μείωση των απωλειών και τη βελτίωση της ποιότητας των υδάτων,
- τεχνητή επαναπλήρωση υδροφόρων στρωμάτων,
- εκπαιδευτικά έργα,
- έργα έρευνας, ανάπτυξης και επίδειξης,
- λοιπά σχετικά μέτρα.

Η διαμόρφωση του προγράμματος μέτρων κατά την 1^η Αναθεώρηση έγινε με βάση τα ακόλουθα:

- Τις απαιτήσεις που απορρέουν από την εφαρμογή της Οδηγίας 2000/60/ΕΚ και επίσης και τις ειδικές απαιτήσεις για το πρόγραμμα μέτρων που περιγράφονται συνοπτικά παραπάνω και αναλυτικά στο Αναλυτικό Κείμενο Τεκμηρίωσης Πρόγραμμα Βασικών και Συμπληρωματικών. Την πρόοδο εφαρμογής του 1^{ου} ΣΔΛΑΠ και την εμπειρία που αποκτήθηκε κατά την περίοδο αυτή που παρουσιάζονται συνοπτικά στο κεφάλαιο 2.
- Την κατάσταση των επιφανειακών και των υπογείων ΥΣ όπως ταξινομήθηκε με βάση τα αποτελέσματα της παρακολούθησης από την έγκριση του 1^{ου} ΣΔΛΑΠ έως σήμερα και παρουσιάζεται στο κεφάλαιο 6.
- Τους περιβαλλοντικούς στόχους που τίθενται για το 2^ο ΣΔΛΑΠ για τα υδατικά συστήματα που παρουσιάζονται στο κεφάλαιο κεφάλαιο 8.

1^η Αναθεώρηση του Σχεδίου Διαχείρισης Λεκανών Απορροής Ποταμών του ΥΔ Κρήτης (ΕΛ 13)

- Τις σημαντικές πιέσεις που δέχονται τα ύδατα όπως αυτές εντοπίστηκαν κατά την προετοιμασία του 2^{ου} Σχεδίου Διαχείρισης και παρουσιάζονται συνοπτικά στο κεφάλαιο 5.
- Τα διαθέσιμα χρηματοδοτικά εργαλεία και τους πόρους που μπορούν να αντληθούν από αυτά για τη διαχείριση των υδάτων και την υλοποίηση συγκριμένων δράσεων.
- Την γενικότερη πολιτική προσαρμογής στην κλιματική αλλαγή και την ενσωμάτωση δράσεων για το σκοπό αυτό.
- Τις γενικότερες πολιτικές της χώρας σε σχέση με την προστασία του περιβάλλοντος και της διαχείρισης των υδάτων και τις δράσεις που προγραμματίζονται για αυτό και παρουσιάζονται συνοπτικά στην παράγραφο 9.2.1.
- Την αξιολόγηση των μέτρων ως προς την απόδοσή τους.

Το τελικό πρόγραμμα μέτρων έχει διαμορφωθεί μετά τα αποτελέσματα της διαβούλευσης αλλά και την ολοκλήρωση της διαδικασίας της Στρατηγικής Περιβαλλοντικής Εκτίμησης.

9.2.1 Δράσεις σε εφαρμογή Ενωσιακών Οδηγιών (Ομάδα Ι Βασικών Μέτρων)

Στον πίνακα που ακολουθεί αναφέρονται οι διατάξεις ενσωμάτωσης των Ενωσιακών Οδηγιών του Παραρτήματος VI της Οδηγίας 2000/60/ΕΚ (όπως έχουν τροποποιηθεί και ισχύουν) στο Εθνικό δίκαιο.

Πίνακας 9-1 Διατάξεις ενσωμάτωσης των Ενωσιακών Οδηγιών του Παραρτήματος VI της Οδηγίας 2000/60/ΕΚ στο Εθνικό δίκαιο

ΟΔΗΓΙΑ	ΕΝΣΩΜΑΤΩΣΗ ΣΤΟ ΕΘΝΙΚΟ ΔΙΚΑΙΟ
Υδατα Κολύμβησης (Οδηγία 2006/7/ΕΚ)	ΚΥΑ 8600/416/Ε103/23.02.2009 (ΦΕΚ 356/Β/2009) σχετικά με την «ποιότητα και μέτρα διαχείρισης των υδάτων κολύμβησης, σε συμμόρφωση με τις διατάξεις της Οδηγίας 2006/7/ΕΚ “σχετικά με τη διαχείριση της ποιότητας των υδάτων κολύμβησης και την κατάργηση της Οδηγίας 76/160/ΕΟΚ” όπως τροποποιήθηκε και ισχύει.
Προστασία των άγριων πτηνών (Οδηγία 2009/147/ΕΚ) και οικοτόπων (Οδηγία 92/43/ΕΟΚ)	ΚΥΑ ΗΠ 37338/1807/Ε103/1.9.2010 (ΦΕΚ 1495/Β/2010) «Καθορισμός μέτρων και διαδικασιών για τη διατήρηση της άγριας ορνιθοπανίδας και των οικοτόπων/ενδιαιτημάτων της, σε συμμόρφωση με τις διατάξεις της Οδηγίας 79/409/ΕΟΚ “Περί διατήρησης των άγριων πτηνών”, του Ευρωπαϊκού Συμβουλίου της 2ας Απριλίου 1979, όπως κωδικοποιήθηκε με την οδηγία 2009/147/ΕΚ» και η τροποποιητική αυτής ΚΥΑ ΗΠ 8353/276/Ε103/2012 (ΦΕΚ 415/Β/2012) . ΚΥΑ 33318/3028/11.12.1998 (ΦΕΚ 1289/Β/1998) «καθορισμός μέτρων και διαδικασιών για τη διατήρηση των φυσικών οικοτόπων (ενδιαιτημάτων) καθώς και της άγριας πανίδας και χλωρίδας» και την τροποποίηση αυτής ΚΥΑ ΗΠ 14849/853/Ε103/2008 (ΦΕΚ 645/Β/2008) σε συμμόρφωση με τις διατάξεις της Οδηγίας 92/43/ΕΟΚ “για τη διατήρηση των φυσικών οικοτόπων καθώς και της άγριας πανίδας και χλωρίδας”. Ν. 3937/2011 (ΦΕΚ 60/Α/2011) «Διατήρηση της Βιοποικιλότητας και άλλες διατάξεις» ΚΥΑ 50743/2017 (ΦΕΚ 4432/Ν/2017) «Αναθεώρηση εθνικού καταλόγου περιοχών του Ευρωπαϊκού Οικολογικού Δικτύου Natura 2000»
Πόσιμο Νερό (Οδηγίες 98/83/ΕΚ,	ΚΥΑ αριθμ. Γ1 (δ)/Γ.Π. οικ. 67322/06.09.2017 (ΦΕΚ 3282/Β/2017) «Ποιότητα νερού ανθρώπινης κατανάλωσης σε συμμόρφωση προς τις διατάξεις της Οδηγίας

1^η Αναθεώρηση του Σχεδίου Διαχείρισης Λεκανών Απορροής Ποταμών του ΥΔ Κρήτης (ΕΛ 13)

ΟΔΗΓΙΑ	ΕΝΣΩΜΑΤΩΣΗ ΣΤΟ ΕΘΝΙΚΟ ΔΙΚΑΙΟ
2015/1787/ΕΕ)	98/83/ΕΚ του Συμβουλίου της Ευρωπαϊκής Ένωσης, της 3ης Νοεμβρίου 1998 όπως τροποποιήθηκε με την Οδηγία (ΕΕ) 2015/1787 (L260,7.10.2015)».
Περιβαλλοντικές Επιπτώσεις από Έργα/ Δραστηριότητες (Οδηγίες 2011/92/ΕΕ, 2014/52/ΕΕ)	Ν. 4014/2011 (ΦΕΚ 209/Α/2011) «Περιβαλλοντική αδειοδότηση έργων και δραστηριοτήτων, ρύθμιση αυθαιρέτων σε συνάρτηση με δημιουργία περιβαλλοντικού ισοζυγίου και άλλες διατάξεις αρμοδιότητας Υπουργείου περιβάλλοντος»
Πρόληψη - Έλεγχος ρύπανσης (Οδηγία 2010/75/ΕΕ)	ΥΑ 36060/1155/Ε.103/2013 (ΦΕΚ 1450/Β/2013) «Καθορισμός πλαισίου κανόνων, μέτρων και διαδικασιών για την ολοκληρωμένη πρόληψη και τον έλεγχο της ρύπανσης του περιβάλλοντος από βιομηχανικές δραστηριότητες, σε συμμόρφωση προς τις διατάξεις της οδηγίας 2010/75/ΕΕ «περί βιομηχανικών εκπομπών (ολοκληρωμένη πρόληψη και έλεγχος της ρύπανσης)» του Ευρωπαϊκού Κοινοβουλίου και του Συμβουλίου της 24 ^{ης} Νοεμβρίου 2010»
Προστασία από Νιτρορύπανση (Οδηγία 91/676/ΕΟΚ)	ΚΥΑ 16190/1335/19.05.1997 (ΦΕΚ 519/Β/1997) «Μέτρα και όροι για την προστασία των νερών από τη νιτρορύπανση γεωργικής προέλευσης» ΥΑ οικ. 19652/1906/1999 (ΦΕΚ 1575/Β/1999) «Προσδιορισμός των νερών που υφίστανται νιτρορύπανση γεωργικής προέλευσης – Κατάλογος ευπρόσβλητων ζωνών, σύμφωνα με τις παραγράφους 1 και 2 αντίστοιχα του άρθρου 4 της υπ' αριθμ. 16190/1335/1997 κοινής υπουργικής απόφασης «Μέτρα και όροι για την προστασία των νερών από νιτρορύπανση γεωργικής προέλευσης» (Β 519). Τροποποίηση των άρθρων 3, 4, 5 και 8 της απόφασης αυτής» όπως τροποποιήθηκε με την ΥΑ 20419/2522/2001 (ΦΕΚ 1212/Β/2001) , την ΥΑ 24838/1400/Ε103/2008 (ΦΕΚ 1132/Β/2008) , την ΥΑ 106253/2010 (ΦΕΚ 1843/Β/2010) , την ΥΑ 190126/2013 (ΦΕΚ 983/Β/2013) , την ΥΑ 147070/2014 (ΦΕΚ 3224/Β/2014) και ισχύει. ΥΑ 1420/82031/2015 (ΦΕΚ 1709/Β/2015) «Κώδικας Ορθής Γεωργικής Πρακτικής για την Προστασία των Νερών από τη Νιτρορύπανση Γεωργικής Προέλευσης» όπως τροποποιήθηκε από την ΥΑ 2001/118518/2015, (ΦΕΚ 2359/Β/2015) «Τροποποίηση της αριθ. 1420/82031 (ΦΕΚ 1709/Β/2015) απόφασης του Αναπληρωτή Υπουργού Παραγωγικής Ανασυγκρότησης, Περιβάλλοντος και Ενέργειας «Κώδικας Ορθής Γεωργικής Πρακτικής για την Προστασία των Νερών από τη Νιτρορύπανση Γεωργικής Προέλευσης»
Προϊόντα Φυτοπροστασίας (Οδηγία 2009/128/ΕΚ, Κανονισμός (ΕΚ) αριθ. 1107/2009, Κανονισμός (ΕΕ) αριθ. 652/2014)	Ν. 4036/27.01.2012 (ΦΕΚ 8/Α/2012) «Διάθεση γεωργικών φαρμάκων στην αγορά, ορθολογική χρήση αυτών και συναφείς διατάξεις» όπως τροποποιήθηκε και ισχύει.
Αντιμετώπιση των κινδύνων μεγάλων ατυχημάτων (Οδηγία 2012/18/ΕΕ)	ΚΥΑ 172058/2016 (ΦΕΚ 354/Β/2016) «Καθορισμός κανόνων, μέτρων και όρων για την αντιμετώπιση κινδύνων από ατυχήματα μεγάλης έκτασης σε εγκαταστάσεις ή μονάδες, λόγω της ύπαρξης επικίνδυνων ουσιών, σε συμμόρφωση με τις διατάξεις της Οδηγίας 2012/18/ΕΕ «για την αντιμετώπιση των κινδύνων μεγάλων ατυχημάτων σχετιζόμενων με επικίνδυνες ουσίες και για την τροποποίηση και στη συνέχεια την κατάργηση της Οδηγίας 96/82/ΕΚ του Συμβουλίου» του Ευρωπαϊκού Κοινοβουλίου και του Συμβουλίου της 4ης Ιουλίου 2012. Αντικατάσταση της υπ' αριθ. 12044/613/2007 (376/Β/2007), όπως διορθώθηκε (ΦΕΚ 2259/Β/2007)»
Ιλύς σταθμών καθαρισμού (Οδηγία 86/278/ΕΟΚ)	ΚΥΑ 80568/4225/05.07.1991 (ΦΕΚ 641/Β/1991) «Μέθοδοι, όροι και περιορισμοί για τη χρησιμοποίηση στη γεωργία της ιλύος που προέρχεται από επεξεργασία οικιακών και αστικών λυμάτων»
Επεξεργασία Αστικών Λυμάτων (Οδηγίες 91/271/ΕΟΚ, 98/15/ΕΚ)	ΚΥΑ 5673/400/05.03.1997 (ΦΕΚ 192/Β/1997) «Μέτρα και όροι για την επεξεργασία αστικών λυμάτων» και οι τροποποιητικές αυτής αποφάσεις ΥΑ 19661/1982/2.8.1999 (ΦΕΚ 1811/Β/1999) και ΥΑ 48392/939/28.3.2002 (ΦΕΚ 405/Β/2002)

1^η Αναθεώρηση του Σχεδίου Διαχείρισης Λεκανών Απορροής Ποταμών του ΥΔ Κρήτης (ΕΛ 13)

Στο σχετικό Αναλυτικό Κείμενο Τεκμηρίωσης «Πρόγραμμα Βασικών και Συμπληρωματικών Μέτρων» γίνεται αναλυτική αναφορά μόνο για τις Οδηγίες:

- Οδηγία για την επεξεργασία αστικών λυμάτων,
- Οδηγία για την προστασία από νιτρορύπανση
- Οδηγία για την ολοκληρωμένη πρόληψη και έλεγχο ρύπανσης,

οι οποίες με βάση τα αναφερόμενα στην παράγραφο 10.1.10 του κατευθυντηρίου κειμένου WFD Reporting Guidance No 35 θεωρούνται οι σημαντικότερες.

Οι προγραμματιζόμενες δράσεις για την εφαρμογή της Ενωσιακής και Εθνικής Νομοθεσίας για την προστασία των υδάτων παρουσιάζονται στον ακόλουθο πίνακα.

Πίνακας 9-2 Δράσεις σε εφαρμογή Ενωσιακών Οδηγιών

ΟΔΗΓΙΑ	ΠΡΟΓΡΑΜΜΑΤΙΖΟΜΕΝΕΣ ΔΡΑΣΕΙΣ	ΦΟΡΕΙΣ ΥΛΟΠΟΙΗΣΗΣ
Υδατα Κολύμβησης (Οδηγία 2006/7/ΕΚ)	<ul style="list-style-type: none"> • Συνέχιση της παρακολούθησης της ποιότητας των υδάτων κολύμβησης σύμφωνα με την Οδηγία 2006/7/ΕΚ. • Επικαιροποίηση του Μητρώου Ακτών Κολύμβησης 	ΕΓΥ, Δ/νση Υδάτων της Αποκεντρωμένης Διοίκησης Κρήτης
Προστασία των άγριων πτηνών (Οδηγία 2009/147/ΕΚ), και οικοτόπων (Οδηγία 92/43/ΕΟΚ)	<ul style="list-style-type: none"> • Κατάρτιση /θεσμοθέτηση Σχεδίων Διαχείρισης προστατευόμενων περιοχών του δικτύου Natura 2000 που εξαρτώνται άμεσα από το νερό, με ειδική αναφορά σε θέματα διαχείρισης υδάτων. • Παρακολούθηση/αξιολόγηση της κατάστασης διατήρησης των εξαρτώμενων από το νερό οικοτόπων και ειδών στις περιοχές του δικτύου Natura 2000. 	ΥΠΕΝ, Φορείς Διαχείρισης προστατευόμενων Περιοχών
Περιβαλλοντικές Επιπτώσεις από Έργα/ Δραστηριότητες (Οδηγίες 2011/92/ΕΕ, 2014/52/ΕΕ)	<ul style="list-style-type: none"> • Τροποποίηση ΥΑ οικ. 170225/2014 (Εξειδίκευση των περιεχομένων των φακέλων περιβαλλοντικής αδειοδότησης έργων και δραστηριοτήτων της Κατηγορίας Α' ...) ώστε να για συγκεκριμένες κατηγορίες έργων, που θα πρέπει προηγουμένως να προσδιοριστούν να καθίστανται υποχρεωτικά τα ακόλουθα: <ul style="list-style-type: none"> • Εκπομπές ρύπων ανά κατηγορία, • Υπολογισμός των επιπτώσεων λόγω ρύπανσης στα ΥΣ που έχουν ορισθεί στα Σχέδια Διαχείρισης και • Σύγκριση των συγκεντρώσεων αυτών με τα ΠΠΠ. • Κατάρτιση προγράμματος παρακολούθησης και κοινοποίηση αποτελεσμάτων στην οικεία Δ/νση Υδάτων. 	ΥΠΕΝ
Πρόληψη - Έλεγχος ρύπανσης (Οδηγία 2010/75/ΕΕ)	<ul style="list-style-type: none"> • Τήρηση αρχείου-μητρώου εγκαταστάσεων που εντάσσονται στις διατάξεις της Οδηγίας 	Αποκεντρωμένη Διοίκηση Κρήτης (Δ/νση ΠΕΧΩΣ)
Προστασία από Νιτρορύπανση	<ul style="list-style-type: none"> • Οριοθέτηση νέας ευπρόσβλητης ζώνης: ΥΥΣ "ΠΟΡΩΔΕΣ ΙΕΡΑΠΕΤΡΑΣ-ΚΕΝΤΡΙΟΥ" (κωδικός: EL1300121). 	ΕΓΥ, ΥΠΑΑΤ

1^η Αναθεώρηση του Σχεδίου Διαχείρισης Λεκανών Απορροής Ποταμών του ΥΔ Κρήτης (ΕΛ 13)

ΟΔΗΓΙΑ	ΠΡΟΓΡΑΜΜΑΤΙΖΟΜΕΝΕΣ ΔΡΑΣΕΙΣ	ΦΟΡΕΙΣ ΥΛΟΠΟΙΗΣΗΣ
(Οδηγία 91/676/ΕΟΚ)	<ul style="list-style-type: none"> Για την περιοχή "ΠΟΡΩΔΕΣ ΙΕΡΑΠΕΤΡΑΣ-ΚΕΝΤΡΙΟΥ", καθώς και για την περιοχή της Μεσσαράς, η οποία έχει ήδη συμπεριληφθεί στις ευπρόσβλητες ζώνες, απαιτείται η κατάρτιση Προγραμμάτων Δράσης και η λήψη οποιουδήποτε επιπλέον συμπληρωματικού μέτρου ή ενισχυμένης δράσης, σύμφωνα με το άρθρο 5 της ΚΥΑ 16190/1335/1997. Η μελέτη για τη σύνταξη Προγραμμάτων Δράσης σε όλες τις ευπρόσβλητες ζώνες της Χώρας έχει ανατεθεί από το ΥΠΑΑΤ στο Γεωπονικό Πανεπιστήμιο και είναι υπό εκπόνηση. 	ΥΠΑΑΤ
	<ul style="list-style-type: none"> Συστηματική παρακολούθηση των επιπέδων των νιτρικών στα ΥΣ που υφίστανται ή ενδέχεται να υποστούν νιτρορρύπανση. 	ΕΓΥ, ΥΠΑΑΤ
Προϊόντα Φυτοπροστασίας (Οδηγία 2009/128/ΕΚ, Κανονισμός (ΕΚ) αριθ. 1107/2009, Κανονισμός (ΕΕ) αριθ. 652/2014)	<ul style="list-style-type: none"> Ορθολογική χρήση φυτοπροστατευτικών προϊόντων 	ΥΠΑΑΤ
Αντιμετώπιση των κινδύνων μεγάλων ατυχημάτων (Οδηγία 2012/18/ΕΕ)	<ul style="list-style-type: none"> Τήρηση αρχείου-μητρώου εγκαταστάσεων που εμπίπτουν στις διατάξεις της Οδηγίας. 	Αποκεντρωμένη Διοίκηση Κρήτης (Δ/νση ΠΕΧΩΣ)
Ιλύς σταθμών καθαρισμού (Οδηγία 86/278/ΕΟΚ)	<ul style="list-style-type: none"> Κατάρτιση ΚΥΑ σχετικά με μέτρα, όρους και διαδικασίες για τη χρησιμοποίηση της ιλύος που προέρχεται από επεξεργασία οικιακών και αστικών λυμάτων καθώς και ορισμένων υγρών αποβλήτων, σε συμμόρφωση προς τις διατάξεις της Οδηγίας 86/278/ΕΟΚ και σε αντικατάσταση της ΚΥΑ 80568/4225/1991 και προώθηση δράσεων σχετικών με την ασφαλή διάθεση της επεξεργασμένης ιλύος. 	ΥΠΕΝ
Επεξεργασία Αστικών Λυμάτων (Οδηγίες 91/271/ΕΟΚ και 98/15/ΕΚ)	<ul style="list-style-type: none"> Ολοκλήρωση των έργων αποχέτευσης και επεξεργασίας λυμάτων των οικισμών που εμπίπτουν στις διατάξεις της Οδηγίας (αφορά όλους τους οικισμούς με πληθυσμό άνω των 2.000 ισοδύναμων κατοίκων). 	Περιφέρεια Κρήτης, ΔΕΥΑ, Δήμοι
	<ul style="list-style-type: none"> Ενίσχυση δράσεων ελέγχου της αποτελεσματικής λειτουργίας των υφιστάμενων έργων επεξεργασίας και αποχέτευσης λυμάτων. 	Περιφέρεια Κρήτης

1^η Αναθεώρηση του Σχεδίου Διαχείρισης Λεκανών Απορροής Ποταμών του ΥΔ Κρήτης (ΕΛ 13)

9.2.2 Βασικά Μέτρα άλλων Κατηγοριών (Ομάδα II Βασικών Μέτρων)

Τα Βασικά Μέτρα της Ομάδας II της 1^{ης} Αναθεώρησης του ΣΔΛΑΠ του ΥΔ Κρήτης παρουσιάζονται στον πίνακα που ακολουθεί, ο οποίος περιλαμβάνει τις ακόλουθες πληροφορίες:

- Κωδικός και όνομα του Μέτρου.
- Κατηγορία του Μέτρου.
- Συνοπτική Περιγραφή του Μέτρου.
- Συσχέτιση του Μέτρου με μέτρα του 1^{ου} ΣΔΛΑΠ.
- Φορέας Υλοποίηση του Μέτρου. Σε περιπτώσεις που αναφέρονται περισσότεροι του ενός φορέα, ο πρώτος αναφερόμενος είναι ο φορέας υλοποίησης του μέτρου και οι υπόλοιποι έχουν υποστηρικτικό ρόλο.

Αναλυτικά στοιχεία και εξειδίκευση του κάθε μέτρου δίνονται στο Αναλυτικό Κείμενο Τεκμηρίωσης «Πρόγραμμα Βασικών και Συμπληρωματικών Μέτρων»

1^ο Αναθεώρηση του Σχεδίου Διαχείρισης Λεκανών Απορροής Ποταμών του ΥΔ Κρήτης (ΕΛ 13)

Πίνακας 9-3 Βασικά Μέτρα άλλων Κατηγοριών

Κωδικός - Ονομασία Μέτρου	Κατηγορία Μέτρου	Περιγραφή	Συσχέτιση με 1 ^ο Σχέδιο Διαχείρισης	Φορείς Υλοποίησης
M13B0201 Αναβάθμιση της οργανωτικής λειτουργίας των Οργανισμών Εγγείων Βελτιώσεων για την τήρηση των οικονομικών και λοιπών στοιχείων διαχείρισης με σκοπό την κάλυψη των απαιτήσεων της Απόφασης Αριθμ. οικ. 135275 (ΦΕΚ 1751/Β/2017) της Εθνικής Επιτροπής Υδάτων "Έγκριση γενικών κανόνων κοστολόγησης και τιμολόγησης υπηρεσιών ύδατος. Μέθοδος και διαδικασίες για την ανάκτηση κόστους των υπηρεσιών ύδατος στις διάφορες χρήσεις του." (Άρθρο 9)	Μέτρα για την εφαρμογή της αρχής ανάκτησης του κόστους των Υπηρεσιών Ύδατος (Άρθρο 9)	Το μέτρο αυτό αποσκοπεί στην κάλυψη των αναγκών των Οργανισμών Εγγείων Βελτιώσεων για τη συλλογή των απαιτούμενων πληροφοριών στο πλαίσιο της έκδοσης της Απόφασης Αριθμ. οικ. 135275 (ΦΕΚ 1751/Β/2017) της Εθνικής Επιτροπής Υδάτων "Έγκριση γενικών κανόνων κοστολόγησης και τιμολόγησης υπηρεσιών ύδατος. Μέθοδος και διαδικασίες για την ανάκτηση κόστους των υπηρεσιών ύδατος στις διάφορες χρήσεις του" η οποία αποτελεί εφαρμογή του "Βασικού Μέτρου του 1 ^{ου} ΣΔ. περί αρχής ανάκτησης κόστους"	Νέο Μέτρο	Οργανισμοί Εγγείων Βελτιώσεων (Τοπικοί, Γενικοί), Περιφέρειες, ΥΠΕΝ (Ειδική Γραμματεία Υδάτων), ΥΠΑΑΤ
M13B0202 Αναβάθμιση της οργανωτικής λειτουργίας των Δημοτικών Επιχειρήσεων Ύδρευσης και Αποχέτευσης για την τήρηση των οικονομικών και λοιπών στοιχείων διαχείρισης με σκοπό την κάλυψη των απαιτήσεων της Απόφασης Αριθμ. οικ. 135275 (ΦΕΚ 1751/Β/2017) της Εθνικής Επιτροπής Υδάτων "Έγκριση γενικών κανόνων κοστολόγησης και τιμολόγησης υπηρεσιών ύδατος. Μέθοδος και διαδικασίες για την ανάκτηση κόστους των υπηρεσιών ύδατος στις διάφορες χρήσεις του." (Άρθρο 9)	Μέτρα για την εφαρμογή της αρχής ανάκτησης του κόστους των Υπηρεσιών Ύδατος (Άρθρο 9)	Το μέτρο αυτό αποσκοπεί στην κάλυψη των αναγκών των ΔΕΥΑ για τη συλλογή των απαιτούμενων πληροφοριών στο πλαίσιο της έκδοσης της Απόφασης Αριθμ. οικ. 135275 (ΦΕΚ 1751/Β/2017) της Εθνικής Επιτροπής Υδάτων "Έγκριση γενικών κανόνων κοστολόγησης και τιμολόγησης υπηρεσιών ύδατος. Μέθοδος και διαδικασίες για την ανάκτηση κόστους των υπηρεσιών ύδατος στις διάφορες χρήσεις του" η οποία αποτελεί την εφαρμογή του Βασικού Μέτρου 1 ^{ου} ΣΔ περί της αρχής ανάκτησης κόστους του.	Νέο Μέτρο	Δημοτικές Επιχειρήσεις Ύδρευσης – Αποχέτευσης, ΥΠΕΝ (Ειδική Γραμματεία Υδάτων), Υπουργείο Εσωτερικών

Υπουργείο Περιβάλλοντος & Ενέργειας, Ειδική Γραμματεία Υδάτων

1^η Αναθεώρηση του Σχεδίου Διαχείρισης Λεκανών Απορροής Ποταμών του ΥΔ Κρήτης (ΕΛ 13)

Κωδικός - Ονομασία Μέτρου	Κατηγορία Μέτρου	Περιγραφή	Συσχέτιση με 1 ^ο Σχέδιο Διαχείρισης	Φορείς Υλοποίησης
<p>κόστους των υπηρεσιών ύδατος στις διάφορες χρήσεις του."</p> <p>M13B0203 Αναβάθμιση της οργανωτικής λειτουργίας των Οργανισμών Τοπικής Αυτοδιοίκησης για την τήρηση των οικονομικών και λοιπών στοιχείων διαχείρισης με σκοπό την κάλυψη των απαιτήσεων της Απόφασης Αριθμ. οικ. 135275 (ΦΕΚ 1751/Β/2017) της Εθνικής Επιτροπής Υδάτων "Έγκριση γενικών κανόνων κοστολόγησης Υπηρεσιών Ύδατος (Άρθρο 9)</p>	<p>Μέτρα για την εφαρμογή της αρχής ανάκτησης του κόστους των Υπηρεσιών Ύδατος (Άρθρο 9)</p>	<p>Το μέτρο αυτό αποσκοπεί στην κάλυψη των αναγκών των ΟΤΑ για τη συλλογή των απαιτούμενων πληροφοριών στο πλαίσιο της έκδοσης της Απόφασης Αριθμ. οικ. 135275 (ΦΕΚ 1751/Β/2017) της Εθνικής Επιτροπής Υδάτων "Έγκριση γενικών κανόνων κοστολόγησης και τιμολόγησης υπηρεσιών ύδατος. Μέθοδος και διαδικασίες για την ανάκτηση κόστους των υπηρεσιών ύδατος στις διάφορες χρήσεις του" η οποία αποτελεί την εφαρμογή του Βασικού Μέτρου του 1^{ου} ΣΔ. περί της αρχής ανάκτησης κόστους</p>	<p>Νέο Μέτρο</p>	<p>Οργανισμοί Τοπικής Αυτοδιοίκησης, ΥΠΕΝ (Ειδική Γραμματεία Υδάτων), Υπουργείο Εσωτερικών</p>
<p>M13B0204 Κατάρτιση και εκπαίδευση όλων των εμπλεκόμενων φορέων (Αποκεντρωμένων Διοικήσεων, Περιφερειών, Δημοτικών Επιχειρήσεων Ύδρευσης και Αποχέτευσης, Οργανισμών Εγγείων Βελτιώσεων, Οργανισμών Τοπικής Αυτοδιοίκησης για την υλοποίηση των απαιτήσεων της Απόφασης Αριθμ. οικ. 135275 (ΦΕΚ 1751/Β/2017) της Εθνικής Επιτροπής Υδάτων "Έγκριση</p>	<p>Μέτρα για την εφαρμογή της αρχής ανάκτησης του κόστους των Υπηρεσιών Ύδατος (Άρθρο 9)</p>	<p>Το μέτρο αυτό προτείνεται στο πλαίσιο της έκδοσης της Απόφασης Αριθμ. οικ. 135275 (ΦΕΚ 1751/Β/2017) της Εθνικής Επιτροπής Υδάτων "Έγκριση γενικών κανόνων κοστολόγησης και τιμολόγησης υπηρεσιών ύδατος. Μέθοδος και διαδικασίες για την ανάκτηση κόστους των υπηρεσιών ύδατος στις διάφορες χρήσεις του" η οποία αποτελεί την εφαρμογή του βασικού μέτρου του 1ου ΣΔ. περί της αρχής ανάκτησης κόστους. Για την υλοποίηση της Απόφασης απαιτείται η εκπαίδευση και κατάρτιση όλων των εμπλεκόμενων φορέων. Ειδικότερα κρίνεται απαραίτητη η δημιουργία και υλοποίηση καταλλήλου υλικού και προγράμματος για την ενημέρωση, κατάρτιση και εκπαίδευση του προσωπικού των εμπλεκόμενων φορέων το οποίο θα επιωμιστεί την εφαρμογή της Απόφασης. Το υλικό θα περιλαμβάνει ενδεικτικά, έντυπο και ψηφιακό υλικό, ημερίδες ενημέρωσης και τεχνικής κατάρτισης κ.λπ.</p>	<p>Νέο Μέτρο</p>	<p>ΥΠΕΝ (Ειδική Γραμματεία Υδάτων)</p>

1^ο Αναθεώρηση του Σχεδίου Διαχείρισης Λεκανών Απορροής Ποταμών του ΥΔ Κρήτης (ΕΙ 13)

Κωδικός - Ονομασία Μέτρου	Κατηγορία Μέτρου	Περιγραφή	Συγγένιση με 1 ^ο Σχέδιο Διαχείρισης	Φορείς Υλοποίησης
γενικών κανόνων κοστολόγησης και τιμολόγησης υπηρεσιών ύδατος. Μέθοδος και διαδικασίες για την ανάκτηση κόστους των υπηρεσιών ύδατος στις διάφορες χρήσεις του."				
M13B0301 Σύνταξη / Επικαιροποίηση Γενικών Σχεδίων Υδρευσης (Masterplan)	Μέτρα για την προώθηση της αποδοτικής και αιεφόρου χρήσης του νερού ώστε να μην διακυβεύεται η επίτευξη των στόχων της Οδηγίας (Άρθρο 4)	Σύνταξη Γενικών Σχεδίων Υδρευσης, όπου θα εντοπίζονται οι υδατικοί πόροι που θα καλύψουν τις ανάγκες ύδρευσης σε μεσοπρόθεσμο και μακροπρόθεσμο χρονικό ορίζοντα, θα υιοθετούνται εγκαίρως τα κατάλληλα μέτρα προστασίας και θα σχεδιάζονται τα απαραίτητα εξωτερικά υδραγωγεία σε προκαταρκτικό επίπεδο. Τα Σχέδια (Masterplan) θα εκπονηθούν από τις ΔΕΥΑ/Δήμους και Παρόχους νερού ύδρευσης. Τα Σχέδια αυτά θα πρέπει να είναι σύμφωνα με τις προβλέψεις των Σχεδίων Διαχείρισης ΛΑΠ για την κατάσταση των υδατικών συστημάτων και των προγραμμάτων μέτρων, ενώ θα πρέπει να λαμβάνονται υπόψη και οι ενδεχόμενοι κίνδυνοι Πλημμύρας όπως έχουν αποτυπωθεί στα ΣΔΚΠ της Οδηγίας 2007/60/ΕΚ. Για το σκοπό αυτό θα πρέπει να έχουν τη σύμφωνη γνώμη των οικείων Δ/σεων Υδάτων. Η υλοποίηση των Σχεδίων θα γίνει κατά προτεραιότητα σε μεγάλες ΔΕΥΑ ή Δήμους ή και παρόχους νερού ύδρευσης.	Εξειδίκευση Μέτρου ΟΜ03-06	ΔΕΥΑ, Δήμοι, Πάροχοι Νερού Υδρευσης, Αποκεντρωμένη Διοίκηση (Διεύθυνση Υδάτων)
M13B0302 Δράσεις ενίσχυσης, αποκατάστασης, εκσυγχρονισμού δικτύων ύδρευσης και έλεγχος διαρροών	Μέτρα για την προώθηση της αποδοτικής και αιεφόρου χρήσης του νερού ώστε να μην διακυβεύεται η επίτευξη των στόχων της Οδηγίας (Άρθρο 4)	1. Καταγραφή των απωλειών για τον εκσυγχρονισμό της λειτουργίας των δικτύων ύδρευσης, έλεγχος και μείωση των διαρροών Ο έλεγχος των διαρροών σε δίκτυα ύδρευσης αποσκοπεί στον εντοπισμό των διαρροών για την αποφυγή μεγάλης απώλειας νερού. Ο έλεγχος των διαρροών αποτελεί τεχνικό μέσο για τη διαχείριση της ζήτησης νερού και αποσκοπεί στην εξοικονόμησή του. Σε πρώτη φάση θα καταγραφούν οι απώλειες των δικτύων από τις αρμόδιες ΔΕΥΑ/Δήμους, άλλο πάροχο νερού ύδρευσης με κοινοποίηση των αποτελεσμάτων στη Δ/ση Υδάτων και θα καθοριστούν οι προτεραιότητες για αποκατάσταση των διαρροών στο ΥΔ από την Περιφερειακή Ομάδα Εργασίας της υπ' αριθμ.160817/20.12.2016 Απόφασης ΥΠΕΝ (ΑΔΑ: 7ΔΠΘ4653Π8-8ΓΡ) Μετά τον εντοπισμό θα ακολουθήσει η επισκευή και αποκατάσταση της καλής	Τροποποίηση /Εξειδίκευση Μέτρων ΟΜ02-02, SM111-01, SM111-02, SM111-04 και SM111-06	Δήμοι, ΔΕΥΑ, Πάροχοι Νερού Υδρευσης, Περιφέρειες, Αποκεντρωμένη Διοίκηση (Διεύθυνση Υδάτων)

1^ο Αναθεώρηση του Σχεδίου Διαχείρισης Λεκανών Απορροής Ποταμών του ΥΔ Κρήτης (ΕΛ 13)

Κωδικός - Ονομασία Μέτρου	Κατηγορία Μέτρου	Περιγραφή	Συσχέτιση με 1 ^ο Σχέδιο Διαχείρισης	Φορείς Υλοποίησης
M13B0303	Μέτρα για την	<p>λειτουργίας. Επίσης, θα πρέπει να τοποθετηθούν υδρόμετρα, όπου δεν υπάρχουν, και να αντικατασταθούν τα ελαττωματικά ή παλαιότερης τεχνολογίας.</p> <p>2. Εγκατάσταση και θέση σε λειτουργία συστημάτων τηλεέλεγχου, τηλεχειρισμού</p> <p>Με ευθύνη των ΔΕΥΑ/Δήμων ή άλλο πάροχο νερού ύδρευσης θα γίνει προμήθεια, εγκατάσταση και θέση σε λειτουργία συστημάτων τηλεέλεγχου, τηλεχειρισμού και διαχείρισης διαρροών των δικτύων ύδρευσης.</p> <p>3. Έργα ενίσχυσης δυναμικότητας δικτύων ύδρευσης</p> <p>Σε περιοχές όπου είναι αδύνατη η εξεύρεση καλύτερων εναλλακτικών πηγών υδροδότησης με οικονομικά αποδοτικό τρόπο, να γίνεται χρήση υφιστάμενων έργων αξιοποίησης υδατικών πόρων (πχ έργα αποθήκευσης επιφανειακού νερού όπως φράγματα και λιμνοδεξαμενές), ακόμα όταν η αρχικά καθορισμένη χρήση τους ήταν η αρδευτική ή άλλη χρήση. Στις περιπτώσεις αυτές θα πρέπει να ολοκληρωθούν τυχόν συνودά έργα για την κάλυψη της ζήτησης υδρευτικών αναγκών και να κατασκευαστούν τα απαραίτητα έργα επεξεργασίας νερού.</p> <p>4. Έργα αποκατάστασης/ενίσχυσης/επέκτασης/αντικατάστασης δικτύων ύδρευσης</p> <p>Το μέτρο αφορά στην αποκατάσταση παλαιών φθαρμένων αγωγών ύδρευσης, στην επέκταση του δικτύου και στην ενίσχυση του εξωτερικού υδραγωγείου ύδρευσης για την κάλυψη της αυξημένης ζήτησης σε υδρευτικές ανάγκες. Τα έργα αυτά, που στοχεύουν στην αποτελεσματική κάλυψη της αυξανόμενης υδρευτικής ανάγκης σε οικισμούς και δήμους, αποτελούν πρώτης προτεραιότητας έργα για την εφαρμογή της Οδηγίας. Θα πρέπει σε πρώτη φάση να αξιολογηθεί η αποδοτικότητα των εξωτερικών υδραγωγείων από τις αρμόδιες ΔΕΥΑ/Δήμους, παρόχους νερού ύδρευσης προκειμένου να τεκμηριωθεί αν χρήζουν αποκατάστασης ή ενίσχυσης ή αντικατάστασης και τα αποτελέσματα της ως άνω αξιολόγησης να κοινοποιηθούν στη Δ/ση Υδάτων για τον καθορισμό προτεραιότητων στο ΥΔ από την Περιφερειακή Ομάδα Εργασίας της υπ' αριθμ της υπ' αριθμ 160817/20.12.2016 Απόφασης ΥΠΕΝ (ΑΔΑ: 7ΔΠΘ4653Π8-8ΓΡ)</p>	Τροποποίηση	ΥΠΑΑΤ, Περιφέρεια

1^ο Αναθεώρηση του Σχεδίου Διαχείρισης Λεκανών Απορροής Ποταμών του ΥΔ Κρήτης (ΕΙ 13)

Κωδικός - Ονομασία Μέτρου	Κατηγορία Μέτρου	Περιγραφή	Συγγένιση με 1 ^ο Σχέδιο Διαχείρισης	Φορείς Υλοποίησης
Αύξηση της αποδοτικότητας της χρήσης νερού σε υποδομές εγγείων βελτιώσεων	πρώθηση της αποδοτικής και αειφόρου χρήσης του νερού ώστε να μην διακυβεύεται η επίτευξη των στόχων της Οδηγίας (Άρθρο 4)	<p>ΠΑΑ 2014-2020 "Επενδύσεις σε υλικά στοιχεία του ενεργητικού" και ειδικότερα στο υπομέτρο 4.3.1 "Υποδομές εγγείων βελτιώσεων". Τα έργα και οι δράσεις που υποστηρίζονται από το υπομέτρο 4.3.1 στοχεύουν</p> <p>α. στη μείωση απωλειών και στην εφαρμογή μεθόδων άρδευσης υψηλής αποδοτικότητας (π.χ. κλειστά δίκτυα σε συνδυασμό με στάθμην άρδευσης) με αντικατάσταση υπαρχόντων πεπαλαιωμένων δικτύων άρδευσης. Τα έργα αυτά συμβάλλουν άμεσα στην αύξηση της αποδοτικότητας της χρήσης του νερού στη γεωργία.</p> <p>β. στη χρήση για άρδευση εναλλακτικών πηγών νερού (π.χ. ανακυκλωμένα /επαναχρησιμοποιούμενα ύδατα).</p> <p>Επιπλέον στο μέτρο περιλαμβάνονται και δράσεις που απαιτούνται για τη βελτιστοποίηση της διαχείρισης της απόληψης του νερού. Οι Δράσεις αυτές περιλαμβάνουν και την αντικατάσταση της ανεξέλεγκτης ιδιωτικής άρδευσης (απόληψη από υπόγεια ή/και επιφανειακά υδατικά συστήματα από συλλογικά ολοκληρωμένα έργα, η διαχείριση των οποίων βασίζεται στον προγραμματισμό των αρδύσεων και στη μέτρηση του εφαρμοζόμενου νερού.</p> <p>Βασικοί στόχοι των ανωτέρω δράσεων ή/και έργων είναι οι ακόλουθοι:</p> <ul style="list-style-type: none"> - Να επιτυγχάνουν ελάχιστη δυνατή εξοικονόμηση νερού της τάξεως του 10% (όπως αυτή υπολογίζεται σύμφωνα με την προτεινόμενη μεθοδολογία που δίνεται στο εγκεκριμένο ΠΑΑ 2014- 2020) για τα υδατικά συστήματα σε καλή ποσοτική κατάσταση με στόχο τη διατήρησή της. - Για υδατικά συστήματα με ποσοτική κατάσταση καλύτερη της καλής η δυναμική εξοικονόμηση θα πρέπει να είναι της τάξης του 10% αλλά και η προγραμματιζόμενη δράση ή/και έργο να εξασφαλίζει επιπλέον πραγματική μείωση της χρήσης του νερού τουλάχιστον ίση με το 50% της δυναμικής εξοικονόμησης (σύμφωνα με τις προβλέψεις του εγκεκριμένου ΠΑΑ 2014-2020 όπως αυτές ισχύουν). - Να αξιοποιηθούν ύδατα από υφιστάμενους ταμειούχους όπως αυτοί ορίζονται στο εγκεκριμένο ΠΑΑ 2014- 2020 των οποίων η συμβατότητα με τους στόχους της Οδηγίας 2000/60/ΕΚ έχει ήδη αξιολογηθεί από το 1ο ΣΔΛΑΠ. <p>Τυχόν νέα έργα (ταμειούχρες, λιμνοδεξαμενές, φράγματα, συλλογικά αρδευτικά δίκτυα) που δύναται να δημιουργήσουν υδρομορφολογικές αλλοιώσεις σε ΕΥΣ που μπορεί να υποβαθμίσουν την οικολογική κατάσταση των υδατικών συστημάτων ή</p>	/Εξειδίκευση Μέτρων ΟΜ02-03, ΟΜ02-09, ΟΜ02-10, SM11-02, SM11-03 και SM11-05.	

1^η Αναθεώρηση του Σχεδίου Διαχείρισης Λεκανών Απορροής Ποταμών του ΥΔ Κρήτης (ΕΛ 13)

Κωδικός - Ονομασία Μέτρου	Κατηγορία Μέτρου	Περιγραφή	Συγγένεση με 1 ^ο Σχέδιο Διαχείρισης	Φορείς Υλοποίησης
<p>M13B0304 Επενδύσεις για εξοικονόμηση ύδατος στις γεωργικές εκμεταλλεύσεις</p>	<p>Μέτρα για την προώθηση της αποδοτικής και αιεφόρου χρήσης του νερού ώστε να μην διακυβεύεται η επίτευξη των στόχων της Οδηγίας (Άρθρο 4)</p>	<p>Μέτρα για την προώθηση της αποδοτικής και αιεφόρου χρήσης του νερού σε επίπεδο γεωργικής εκμετάλλευσης. Οι επενδύσεις για να κριθούν επιλέξιμες για στήριξη θα πρέπει να πληρούν τους γενικούς όρους επιλεξιμότητας του άρθρου 46 του Καν. (ΕΕ) 1305/2013 όταν πρόκειται για άρδευση, με κυριότερο όρο την ύπαρξη άδειας χρήσης νερού κατά την αίτηση ενίσχυσης επενδυτικού, με στόχο την εξοικονόμηση ύδατος στην αγροτική εκμετάλλευση. Η επιλογή των ορίων της δυναμικής εξοικονόμησης ύδατος που καθορίστηκε από το ΠΑΑ πραγματοποιήθηκε λαμβάνοντας υπόψη ότι πρέπει να εξασφαλιστεί ένα σημαντικό ποσοστό εξοικονόμησης ύδατος. Αρχές σχετικά με τον καθορισμό των κριτηρίων επιλογής</p> <ul style="list-style-type: none"> • Ποσοστό εξοικονόμησης ύδατος (δυναμικό και πραγματικό) μεγαλύτερο από τα οριζόμενα στο συγκεκριμένο πρόγραμμα. • Εκμετάλλευση που βρίσκεται σε περιοχή της Οδηγίας 91/676 για την προστασία των υδάτων από νιτρορύπανση γεωργικής προέλευσης. • Εγκατάσταση συστημάτων εξοικονόμησης ύδατος σε υδροβόρες καλλιέργειες • Η επένδυση άρδευσης επηρεάζει ύδατα των οποίων η κατάσταση έχει χαρακτηριστεί κατώτερη της καλής. 	<p>Τροποποίηση / Εξειδίκευση Μέτρων ΟΜ02-10, ΟΜ02-11 και ΟΜ02-12</p>	<p>Ιδιώτες, Πάρχοι νερού άρδευσης, ΥΠΑΑΤ, Περιφέρεια</p>
<p>M13B0305 Καθορισμός ανωτάτων ορίων αρδευτικών αναγκών καλλιεργειών για ιδιωτικές υδροληψίες</p>	<p>Μέτρα για την προώθηση της αποδοτικής και αιεφόρου χρήσης του νερού ώστε να μην διακυβεύεται η επίτευξη των στόχων της Οδηγίας (Άρθρο 4)</p>	<p>Για την ορθολογική χρήση του αρδευτικού νερού, ως ανώτατα όρια αναγκαίων ποσοτήτων ανά στρέμμα και καλλιέργεια καθορίζονται τα αναφερόμενα στον παρακάτω πίνακα και αυτά λαμβάνονται υπόψη στο πλαίσιο των διαδικασιών αδειοδότησης ιδιωτικών υδροληψιών από τη Δ/ση Υδάτων της Αποκεντρωμένης Διοίκησης. Ειδικά για τα Υπόγεια Υδατικά Συστήματα που χαρακτηρίζονται ως κακής ποσοτικής κατάστασης και υπάρχει ανάγκη πρόσθετων περιορισμών, συστήνεται να καθοριστεί με ενέργειες της ΔΑΟΚ της οικείας Περιφέρειας/ Περιφερειακής Ενότητας η ελάχιστη δυνατή δόση άρδευσης ανά είδος καλλιέργειας.</p>	<p>Τροποποίηση / Εξειδίκευση Μέτρου ΟΜ04-02</p>	<p>Αποκεντρωμένη Διοίκηση (Διεύθυνση Υδάτων), ΔΑΟΚ Περιφέρειας</p>

1^ο Αναθεώρηση του Σχεδίου Διαχείρισης Λεκανών Απορροής Ποταμών του ΥΔ Κρήτης (ΕΙ.13)

Κωδικός - Ονομασία Μέτρου	Κατηγορία Μέτρου	Περιγραφή	Συγγένεια με 1 ^ο Σχέδιο Διαχείρισης	Φορείς Υλοποίησης																
M13B0306 Ενίσχυση Δράσεων Περιορισμού Απωλειών στα Συλλογικά Δίκτυα Άρδευσης	Μέτρα για την προώθηση της αποδοτικής και αειφόρου χρήσης του νερού ώστε να μην διακυβεύεται η επίτευξη των στόχων της Οδηγίας (Άρθρο 4)	<table border="1"> <thead> <tr> <th>Καλλιέργεια</th> <th>κ.μ. νερού /έτος</th> </tr> </thead> <tbody> <tr> <td>Ελιές</td> <td>300</td> </tr> <tr> <td>Εσπεριδοειδή</td> <td>500</td> </tr> <tr> <td>Αμπέλι</td> <td>350</td> </tr> <tr> <td>Καλλιέργειες θερμοκηπίου</td> <td>750</td> </tr> <tr> <td>Κηπευτικά υπαίθρου</td> <td>550</td> </tr> <tr> <td>Κτηνοτροφικά φυτά</td> <td>800</td> </tr> <tr> <td>Αβοκάντο</td> <td>700</td> </tr> </tbody> </table> <p>Νοείται ότι τα ανωτέρω ποσά αρδευτικής καταναλώσης ισχύουν εφόσον δεν έρχονται σε αντίθεση με τα νομοθετήματα που τυχόν ορίζουν ειδικό καθεστώς προστασίας των υδάτων της περιοχής. Επίσης δύναται να τροποποιούνται με τις κανονιστικές πράξεις επιβολής μέτρων και περιορισμών κατ'εφαρμογή του άρθρου 11παρ.3 του Ν:3199/2003 όπως ισχύει.</p> <p>Η ορθή εφαρμογή του μέτρου απαιτεί την υλοποίηση των παρακάτω δράσεων:</p> <p>1) βελτιστοποίηση του προγράμματος άρδευσης με συνεργασία Φορέα διαχείρισης του συλλογικού αρδευτικού δικτύου (ΤΟΕΒ, ΓΟΕΒ, Δήμος) – καλλιερητών.</p> <p>Εφόσον κρίνεται απαραίτητο πραγματοποιείται επικαιροποίηση των προγραμμάτων άρδευσης κατόπιν σύστασης της Περιφέρειας και σε συνεργασία με την εποπτεύουσα υπηρεσία του φορέα διαχείρισης. Σημειώνεται ότι οι φορείς διαχείρισης ήδη υποχρεούνται από το υφιστάμενο θεσμικό πλαίσιο στην κατάρτιση ωρολογίου προγράμματος αρδύσεων. Στο πλαίσιο αυτό ο φορέας διαχείρισης κατά την έναρξη της αρδευτικής περιόδου θα καταρτίζει πρόγραμμα άρδευσης το οποίο θα κοινοποιεί άμεσα στην αρμόδια Δ/νση Υδάτων και στην οικεία Περιφέρεια. Ιδιαίτερη σημασία πρέπει να δοθεί στην πιστή τήρηση του Κανονισμού Άρδευσης, ο οποίος συντάσσεται κατ'εφαρμογή του άρθρου 72 του ν. 3852/2010 (ΦΕΚ 87/Α/2010), του άρθρου 79 του ν. 3463/2006 (ΦΕΚ 114/Α/2006) και της με αρ. 3252/99092/22-9-2017 ΚΥΑ (ΦΕΚ 3452/Β/2017).</p> <p>2) Ανάπτυξη προγραμματισμού σχετικά με τις ποσότητες και την κατανομή των απολήψεων με σκοπό την καλύτερη εκτίμηση των αρδευτικών απωλειών,</p>	Καλλιέργεια	κ.μ. νερού /έτος	Ελιές	300	Εσπεριδοειδή	500	Αμπέλι	350	Καλλιέργειες θερμοκηπίου	750	Κηπευτικά υπαίθρου	550	Κτηνοτροφικά φυτά	800	Αβοκάντο	700		
		Καλλιέργεια	κ.μ. νερού /έτος																	
Ελιές	300																			
Εσπεριδοειδή	500																			
Αμπέλι	350																			
Καλλιέργειες θερμοκηπίου	750																			
Κηπευτικά υπαίθρου	550																			
Κτηνοτροφικά φυτά	800																			
Αβοκάντο	700																			
			Τροποποίηση /Εξειδίκευση του Μέτρου ΟΜ02-09	ΓΟΕΒ, ΤΟΕΒ, Δήμοι, Συλλογικά Αρδευτικά Δίκτυα, Περιφέρεια																

1^η Αναθεώρηση του Σχεδίου Διαχείρισης Λεκανών Απορροής Ποταμών του ΥΔ Κρήτης (ΕΙ.13)

Κωδικός - Ονομασία Μέτρου	Κατηγορία Μέτρου	Περιγραφή	Συγγένιση με 1 ^ο Σχέδιο Διαχείρισης	Φορείς Υλοποίησης
M13B0307 Κατάρτιση εγχειριδίου τεχνικών προδιαγραφών εφαρμογής μεθόδων επαναχρησιμοποίησης	Μέτρα για την προώθηση της αποδοτικής και αιεφόρου χρήσης του νερού ώστε να μην διακυβεύεται η επίτευξη των στόχων της Οδηγίας (Άρθρο 4)	απολογιστικές καταστάσεις ανά αρδευτική περίοδο, στις οποίες θα πρέπει να περιλαμβάνονται κατ' ελάχιστο η αρδευσιμη και αρδευθείσα έκταση, ο τρόπος και η μέθοδος άρδευσης, οι πηγές υδροδότησης, το είδος των καλλιεργειών, καθώς και οι ποσότητες ύδατος που χρησιμοποιήθηκαν για την άρδευση τους, ανά μήνα και ανά πηγή υδροδότησης. Τα ανωτέρω κοινοποιούνται στην αρμόδια Δ/ση Υδάτων της Αποκεντρωμένης Διοίκησης		
M13B0308 Κατάρτιση στρατηγικού σχεδίου αντιμετώπισης φαινομένων ξηρασίας και λειψυδρίας	Μέτρα για την προώθηση της αποδοτικής και αιεφόρου χρήσης του νερού ώστε να μην διακυβεύεται η επίτευξη των στόχων της Οδηγίας (Άρθρο 4)	Σύνταξη εγχειριδίου τεχνικών προδιαγραφών εφαρμογής των μεθόδων επαναχρησιμοποίησης που προβλέπονται στην ΚΥΑ 145116/2.3.2011 (ΦΕΚ 354/Β/2011), όπως ισχύει, όπου ενδεικτικά θα καθορίζονται η περιγραφή των δυναμικών μεθόδων επαναχρησιμοποίησης, που συνίσταται η εφαρμογή κάθε μεθόδου, οι ελάχιστες απαιτήσεις εφαρμογής κάθε μεθόδου και η συνολική πρακτική ορθής και αποδοτικής εκτέλεσης, οι προβλεπόμενες διαδικασίες για τη σχετική αδειοδότηση καθώς και η εξειδίκευση των αρμοδιοτήτων των εμπλεκόμενων φορέων. Διαμόρφωση στρατηγικού σχεδίου για την αντιμετώπιση ακραίων φαινομένων ξηρασίας και λειψυδρίας (Drought and Water Shortage Contingency Plans) για το ΥΔ που θα περιλαμβάνει κυρίως μέτρα πρόληψης, βάσει του συνδυασμού διάφορων εναλλακτικών λύσεων, καθώς και μέτρα για την αντιμετώπιση επιπτώσεων από τη λειψυδρία και την ξηρασία, λαμβάνοντας υπόψη την επίδραση της κλιματικής αλλαγής. Αναλυτικότερα, το σχέδιο, μεταξύ άλλων, θα περιλαμβάνει: α. Καταγραφή ακραίων φαινομένων ξηρασίας που παρατηρήθηκαν στο πρόσφατο παρελθόν και εκτίμηση των οικονομικών, περιβαλλοντικών, θεσμικών και κοινωνικών επιπτώσεών τους, καθώς και των εφαρμοσθέντων πολιτικών και μέτρων αντιμετώπισης. β. Υπολογισμό δεικτών ξηρασίας, με βάση τις κατευθύνσεις της ΕΕ και τις ιδιαίτερες συνθήκες της περιοχής όπως υδρολογικό καθεστώς, μετεωρολογικές συνθήκες, περιβαλλοντική κατάσταση, κοινωνικές συνθήκες, οικονομικές επιπτώσεις κλπ., ενώ θα καθορισθούν και διαβαθμίσεις των τιμών του δείκτη αυτού για τον χαρακτηρισμό των φαινομένων. γ. Αξιολόγηση της επικινδυνότητας από μελλοντικά φαινόμενα λειψυδρίας και	Συνέχεια Μέρους ΟΜ02-06	ΥΠΕΝ (Ειδική Γραμματεία Υδάτων)
M13B0308 Κατάρτιση στρατηγικού σχεδίου αντιμετώπισης φαινομένων ξηρασίας και λειψυδρίας	Μέτρα για την προώθηση της αποδοτικής και αιεφόρου χρήσης του νερού ώστε να μην διακυβεύεται η επίτευξη των στόχων της Οδηγίας (Άρθρο 4)	α. Καταγραφή ακραίων φαινομένων ξηρασίας που παρατηρήθηκαν στο πρόσφατο παρελθόν και εκτίμηση των οικονομικών, περιβαλλοντικών, θεσμικών και κοινωνικών επιπτώσεών τους, καθώς και των εφαρμοσθέντων πολιτικών και μέτρων αντιμετώπισης. β. Υπολογισμό δεικτών ξηρασίας, με βάση τις κατευθύνσεις της ΕΕ και τις ιδιαίτερες συνθήκες της περιοχής όπως υδρολογικό καθεστώς, μετεωρολογικές συνθήκες, περιβαλλοντική κατάσταση, κοινωνικές συνθήκες, οικονομικές επιπτώσεις κλπ., ενώ θα καθορισθούν και διαβαθμίσεις των τιμών του δείκτη αυτού για τον χαρακτηρισμό των φαινομένων. γ. Αξιολόγηση της επικινδυνότητας από μελλοντικά φαινόμενα λειψυδρίας και	Συνέχεια Μέρους ΟΜ02-01	Αποκεντρωμένη Διοίκηση (Διεύθυνση Υδάτων), ΥΠΕΝ (Ειδική Γραμματεία Υδάτων)

1^ο Αναθεώρηση του Σχεδίου Διαχείρισης Λεκανών Απορροής Ποταμών του ΥΔ Κρήτης (ΕΙ 13)

Κωδικός - Ονομασία Μέτρου	Κατηγορία Μέτρου	Περιγραφή	Συγγένιση με 1 ^ο Σχέδιο Διαχείρισης	Φορείς Υλοποίησης
M13B0401 Καθορισμός και οριοθέτηση ζωνών ή/και μέτρων προστασίας σημείων υδροληψίας ύδατος, που προορίζεται για ανθρώπινη κατανάλωση από υπόγεια υδατικά συστήματα	Μέτρα για την προστασία των υδάτων που προορίζονται για ανθρώπινη κατανάλωση (Άρθρο 7)	<p>ξηρασίας (από φυσικές ή ανθρωπογενείς αιτίες) και των πιθανών επιπτώσεών τους.</p> <p>δ. Προσδιορισμό και πρόταση εναλλακτικών πηγών για διάφορες χρήσεις νερού και "στρατηγικών υδατικών αποθεμάτων", τα οποία θα μπορούν να χρησιμοποιηθούν σε κρίσιμες περιπτώσεις φαινομένων ξηρασίας.</p> <p>ε. Προτάσεις για τη δημιουργία ευέλικτου και αποτελεσματικού μηχανισμού έγκαιρης προειδοποίησης για φαινόμενα ξηρασίας, λαμβάνοντας υπόψη τους δείκτες που θα έχουν καθορισθεί.</p> <p>στ. Προσδιορισμό μέτρων, τα οποία είναι απαραίτητα για την πρόληψη, καθώς και για την αντιμετώπιση των περιβαλλοντικών, οικονομικών και κοινωνικών επιπτώσεων από τη λειψυδρία και την ξηρασία.</p> <p>ζ. Εκτίμηση της πιθανής επίδρασης των φαινομένων της λειψυδρίας και της ξηρασίας στην επίτευξη των περιβαλλοντικών στόχων του Άρθρου 4 της Οδηγίας 2000/60/ΕΚ.</p> <p>Το Σχέδιο εγκρίνεται και ενεργοποιείται όποτε κριθεί αναγκαίο με απόφαση του Συντονιστή της Αποκεντρωμένης Διοίκησης</p> <p>α. Για τα μεμονωμένα σημεία υδροληψίας από υπόγεια υδατικά συστήματα (πηγές, πηγάδια, γεωτρήσεις) καθώς και τα πεδία υδροληψιών από τα οποία αντλούνται ύδατα με σκοπό την παραγωγή νερού ανθρώπινης κατανάλωσης και σε ποσότητες άνω των 10 m³ ημερησίως, κατά μέσον όρο το έτος, ή εξυπηρετούν περισσότερα από 50 άτομα καθορίζονται μέτρα ή/και ζώνες προστασίας τους.</p> <p>β. Οι ζώνες προστασίας των σημείων ή πεδίων υδροληψίας που εξυπηρετούν δίκτυα ύδρευσης τα οποία λειτουργούν Δήμοι, Συνδέσμοι Δήμων, ΔΕΥΑ, Διαδημοτικές ΕΥΑ και Εταιρείες Ύδρευσης καθορίζονται κατόπιν εκτόνωσης ειδικών υδρογεωλογικών μελετών, οι οποίες θα είναι σύμφωνες με τις προδιαγραφές που έχουν καταρτιστεί και δημοσιοποιηθεί από την ΕΥΓ. Οι ζώνες προστασίας περιλαμβάνουν τις ακόλουθες κατηγορίες:</p> <p>Ζώνη προστασίας I (άμεση προστασίας). Η ζώνη αυτή προστατεύει το άμεσο περιβάλλον της υδροληψίας από ρύπανση και χαρακτηρίζεται ως ζώνη πλήρους απαγόρευσης.</p> <p>Ζώνη προστασίας II (ελεγχόμενη). Η ζώνη αυτή προστατεύει την υδροληψία από μικροβιολογική κυρίως ρύπανση (ζώνη των 50 ημερών) και από ρύπανση</p>	Τροποποίηση Μέτρων ΟΜ03-01, ΟΜ03-02 και ΟΜ03-03	Αποκεντρωμένη Διοίκηση (Διεύθυνση Υδάτων) και Πάροχοι Νερού Ύδρευσης (ΔΕΥΑ, Δήμοι κ.λπ.)

1^ο Αναθεώρηση του Σχεδίου Διαχείρισης Λεκανών Απορροής Ποταμών του ΥΔ Κρήτης (ΕΛ 13)

Κωδικός - Ονομασία Μέτρου	Κατηγορία Μέτρου	Περιγραφή	Συσχέτιση με 1 ^ο Σχέδιο Διαχείρισης	Φορείς Υλοποίησης
		<p>που προέρχεται από ανθρώπινες δραστηριότητες ή έργα που είναι επικίνδυνα λόγω γεινιάσεως με την υδροληψία.</p> <p>Ζώνη προστασίας III (επιτηρούμενη). Η ζώνη αυτή περιβάλλει την Ι και τη ΙΙ ζώνη και αναπτύσσεται σε όση απόσταση φθάνει η λεκάνη τροφοδοσίας της υπόγειας υδροφορίας από την οποία τροφοδοτείται το υδροληπτικό έργο.</p> <p>γ. Για σημεία υδροληψίας του σημείου (α) με μικρούς ετήσιους απολήψιμους όγκους τα μέτρα ή/και οι ζώνες προστασίας δύνανται να καθορίζονται με ενιαίο τρόπο ανά Υδατικό Διαμέρισμα ή ανά ΛΑΠ, λαμβάνοντας υπόψη τη γεωλογία της περιοχής και το είδος της υπόγειας υδροφορίας. Σε αυτή την περίπτωση, το σχετικό κατώφλι των μικρών απολήψιμων όγκων θα καθορισθεί με απόφαση του Συντονιστή της ΑΔ μετά από εισήγηση της αρμόδιας Διεύθυνσης Υδάτων έως το τέλος του 2018.</p> <p>δ. Έως το 2021, θα πρέπει να έχουν καθορισθεί ζώνες προστασίας των σημείων υδροληψίας που εξυπηρετούν δίκτυα ύδρευσης τα οποία λειτουργούν Δήμοι, Σύνδεσμοι Δήμων, ΔΕΥΑ, Διαδημοτικές ΕΥΑ, Εταιρείες Ύδρευσης. Προτεραιότητα δίνεται με βάση πληθυσμιακά κριτήρια και την κατάσταση του ΥΥΣ.</p> <p>ε. Μέχρι την ολοκλήρωση του σημείου (δ) ορίζονται προσωρινές ζώνες προστασίας για τα σημεία υδροληψίας ως εξής:</p> <ul style="list-style-type: none"> • Ζώνη απόλυτης προστασίας Ι: 10 m περιμετρικά του έργου υδροληψίας. • Ζώνη ελεγχόμενης προστασίας ΙΙ: Ορίζεται η περιοχή περιμετρικά του έργου υδροληψίας ακτίνας 1000 μέτρων <p>στ. Για τα σημεία υδροληψίας/πεδία υδροληψίας ύδατος ανθρώπινης κατανάλωσης που δεν υπάγονται στο σημείο (β) δεν απαιτείται ο καθορισμός Ζωνών Προστασίας αλλά η λήψη Μέτρων Προστασίας.</p> <p>Τα Μέτρα Προστασίας των εν λόγω σημείων/πεδίων υδροληψίας καθορίζονται κατά την περιβαλλοντική αδειοδότηση των δραστηριοτήτων ή κατά την έκδοση άδειας εκτέλεσης των έργων αξιοποίησης υδατικών πόρων, σύμφωνα με την κείμενη νομοθεσία κατόπιν γνωμοδότησης της αρμόδιας Δ/νσης Υδάτων της Α.Δ. και της Υπηρεσίας Υγείας της αρμόδιας Π.Ε. Σε περίπτωση που τα σημεία αυτά εντάσσονται σε δίκτυα ύδρευσης κατόπιν σχετικής συμφωνίας με τον ιδιώτη, τότε υπάγονται στην περίπτωση (β) και καθορίζονται ζώνες προστασίας.</p> <p>ζ. Νέες Δραστηριότητες που απαγορεύονται ανά ζώνη:</p>		

1^η Αναθεώρηση του Σχεδίου Διαχείρισης Λεκανών Απορροής Ποταμών του ΥΔ Κρήτης (ΕΙ. 13)

Κωδικός - Ονομασία Μέτρου	Κατηγορία Μέτρου	Περιγραφή	Συσχέτιση με 1 ^ο Σχέδιο Διαχείρισης	Φορείς Υλοποίησης
		<p>Ζώνη προστασίας I (άμεση προστασίας). Στη ζώνη αυτή απαγορεύεται αυστηρά η οποιαδήποτε δραστηριότητα εκτός των απαραίτητων εργασιών για τη λειτουργία και συντήρηση των υδροληπτικών έργων.</p> <p>Ζώνη προστασίας II (ελεγχόμενη). Στη ζώνη αυτή δεν επιτρέπονται η εγκατάσταση και λειτουργία δραστηριοτήτων που συνδέονται με ρυπαντικά φορτία, που δύνανται να επηρεάσουν τα ΥΥΣ και δραστηριότητες για τις οποίες ακόμη και μετά την επεξεργασία των αποβλήτων τους υπάρχει κίνδυνος για μικροβιακή μόλυνση ή/και για ρύπανση από άλλες κατηγορίες ρυπαντικών φορτίων.</p> <p>Ειδικότερα, αναφέρονται οι δραστηριότητες που εμπόδισαν:</p> <ul style="list-style-type: none"> ο Στις διατάξεις της Οδηγίας 2011/70/ΕΥΡΑΤΟΜ για την ασφαλή διαχείριση αναλωμένων καυσίμων και ραδιενεργών αποβλήτων όπως ενσωματώθηκε στο εθνικό δίκαιο με το ΠΑ122/2013 (ΦΕΚ 177/Α/2013) ο Στις διατάξεις της Οδηγίας 2012/18/ΕΕ, ΚΥΑ172058 (ΦΕΚ 354/Β/2016) «για την αντιμετώπιση κινδύνων μεγάλων ατυχημάτων σχετιζόμενων με επικίνδυνες ουσίες», και των διαδοχών κάθε φορά νομοθετημάτων της κοινοτικής και εθνικής νομοθεσίας που αφορούν στο αντικείμενο αυτό. ο Στις διατάξεις της Οδηγίας 1999/31/ΕΚ περί Υγειονομικής Ταφής Αποβλήτων, ΗΠ/29407/3508/02 (ΦΕΚ 1572/Β/2002) «Μέτρα και όροι για την υγειονομική ταφή αποβλήτων» και των διαδοχών κάθε φορά νομοθετημάτων της κοινοτικής και εθνικής νομοθεσίας που αφορούν στο αντικείμενο αυτό με εξαίρεση τις περριτώσεις υγειονομικής ταφής που αφορούν σε απόβλητα που χαρακτηρίζονται «αδρανή» («απόβλητα που δεν αποσυντίθενται ούτε καίνονται όπως το χαλίκι, η άμμος και η πέτρα») υπό την έννοια των νομοθετημάτων αυτών. ο Στις διατάξεις της Οδηγίας 2010/75/ΕΕ «περί βιομηχανικών εκπομπών (ολοκληρωμένη πρόληψη και έλεγχος ρύπανσης), ΚΥΑ 36060/1155/Ε103/13 (ΦΕΚ 1450/Β/2013) «Καθορισμός πλαισίου κανόνων, μέτρων και διαδικασιών για την ολοκληρωμένη πρόληψη και τον έλεγχο της ρύπανσης του περιβάλλοντος από βιομηχανικές δραστηριότητες», και των διαδοχών κάθε φορά νομοθετημάτων της κοινοτικής και εθνικής νομοθεσίας που αφορούν στο αντικείμενο αυτό, όλων των κατηγοριών της ΥΑ ΔΙΠΑ/οικ/37674/2016 (ΦΕΚ 2471/Β/2016) για την περιβαλλοντική κατάταξη 		

Υπουργείο Περιβάλλοντος & Ενέργειας, Ειδική Γραμματεία Υδάτων

1^ο Αναθεώρηση του Σχεδίου Διαχείρισης Λεκανών Απορροής Ποταμών του ΥΔ Κρήτης (ΕΛ 13)

Κωδικός - Ονομασία Μέτρου	Κατηγορία Μέτρου	Περιγραφή	Συσχέτιση με 1 ^ο Σχέδιο Διαχείρισης	Φορείς Υλοποίησης
		<p>των έργων, όπως κάθε φορά ισχύει.</p> <p>Πλέον των ανωτέρω, τα έργα και οι δραστηριότητες που δύνανται να επηρεάσουν τα ΥΓΣ εξειδικεύονται ενδεικτικά στο Αναλυτικό Κείμενο Τεκμηρίωσης του Προγράμματος Μέτρων. Η εξειδίκευση αυτή μπορεί με Απόφαση του Συντονιστή της ΑΔ να τροποποιείται σύμφωνα με τη διαδικασία που προβλέπεται στο άρθρο 7.3 του ΠΔ 51/2007.</p> <p>Κατ' εξαίρεση μπορεί να επιτραπεί στη ζώνη ΙΙ, η εγκατάσταση μιας εν δυνάμει ρυπογόνου δραστηριότητας που αναφέρεται στο Αναλυτικό Κείμενο Τεκμηρίωσης του Προγράμματος Μέτρων. Κατά την περιβαλλοντική αδειοδότηση της εν λόγω δραστηριότητας απαιτείται (πέραν των απαιτούμενων εγκρίσεων βάσει της κείμενης νομοθεσίας), η γνωμοδότηση της οικείας Διεύθυνσης Υδάτων της Αποκεντρωμένης Διοίκησης και οι γνωμοδοτήσεις της αρμόδιας Υπηρεσίας Υγείας της οικείας Περιφέρειας/Περιφερειακής Ενότητας και του οικείου Δήμου, κατόπιν υποβολής ειδικής υδρογεωλογικής μελέτης. Η ειδική υδρογεωλογική μελέτη θα περιλαμβάνει και ανάλυση τρωτότητας του τοπικού υδροφόρου και ανάλυση κινδύνου με τις αντίστοιχες αναλύσεις ευαισθησίας και αβεβαιότητας με αναλυτική περιγραφή των βημάτων και των πρωτογενών δεδομένων που έχουν χρησιμοποιηθεί.</p> <p>Σε περιπτώσεις που κρίνεται απαραίτητο, δύναται να ζητηθεί η γνώμη του ΣΥΑΔ από τον Συντονιστή της ΑΔ. Στη συνεδρίαση του ΣΥΑΔ, σύμφωνα με τα οριζόμενα στην παρ.1β του αρ.6 του Ν.3199/2003, είναι σκόπιμο να μετέχουν και εκπρόσωποι από την αρμόδια Υπηρεσία Υγείας της οικείας Περιφέρειας/Περιφερειακής Ενότητας και από τον οικείο Δήμο.</p> <p>η. Οι υφιστάμενες δραστηριότητες εντός της Ζώνης Προστασίας ΙΙ που εμπίπτουν στο σημείο (ζ) ελέγχονται ως προς την εφαρμογή των Περιβαλλοντικών όρων/δεσμεύσεων και δύναται να τροποποιηθούν κατάλληλα για την εξασφάλιση της προστασίας του σημείου υδροληψίας (εξειδίκευση του είδους και της συχνότητας του προγράμματος παρακολούθησης, βελτιστοποίηση της επεξεργασίας των εκροών κλπ).</p> <p>Στην περίπτωση αιτήματος αδειοδότησης νέας υδροληψίας που αφορά στη χρήση πόσιμου ύδατος, στην όμορη περιοχή της οποίας βρίσκονται εγκατεστημένες δραστηριότητες, όπως αναφέρονται στο σημείο (ζ), τότε το νέο υδροληπτικό έργο χωροθετείται κατάλληλα έτσι ώστε να τηρούνται οι</p>		

1^ο Αναθεώρηση του Σχεδίου Διαχείρισης Λεκανών Απορροής Ποταμών του ΥΔ Κρήτης (ΕΙ. 13)

Κωδικός - Ονομασία Μέτρου	Κατηγορία Μέτρου	Περιγραφή	Συγγένιση με 1 ^ο Σχέδιο Διαχείρισης	Φορείς Υλοποίησης
M13B0402 Προστασία ΥΓΣ που εντάσσονται στο μητρώο προστατευόμενων περιοχών ανθρώπινης κατανάλωσης και καθαρισμός θεσμικού πλαισίου προστασίας	Μέτρα για την προστασία των υδάτων που προορίζονται για ανθρώπινη κατανάλωση (Άρθρο 7)	<p>πρόυποθέσεις του παρόντος μέτρου.</p> <p>θ. Εφόσον η επέκταση /τροποποίηση υφιστάμενων δραστηριοτήτων εντός της Ζώνης Προστασίας II συνδέεται με ρυπαντικά φορτία, που δύνανται να επηρεάσουν τα ΥΓΣ εξετάζονται βάσει του σημείου (ζ).</p> <p>α.</p> <ul style="list-style-type: none"> Δεν επιτρέπεται η εγκατάσταση και λειτουργία νέων δραστηριοτήτων που συνδέονται με ρυπαντικά φορτία, που δύνανται να επηρεάσουν τα ΥΓΣ και δραστηριότητες για τις οποίες ακόμη και μετά την επεξεργασία των αποβλήτων τους υπάρχει κίνδυνος για μικροβιακή μόλυνση ή/και για ρύπανση από άλλες κατηγορίες ρυπαντικών φορτίων. Ειδικότερα αναφέρονται οι δραστηριότητες που εμπίπτουν: <ul style="list-style-type: none"> ο Στις διατάξεις της Οδηγίας 2011/70/ΕΥΡΑΤΟΜ για την ασφαλή διαχείριση αναλωμένων καυσίμων και ραδιοενεργών αποβλήτων όπως ενσωματώθηκε στο εθνικό δίκαιο με το ΠΔ122/2013 (ΦΕΚ 177/Α/2013) ο Στις διατάξεις της Οδηγίας 2012/18/ΕΕ, ΚΥΑ 172058 (ΦΕΚ 354/Β/2016) «για την αντιμετώπιση κινδύνων μεγάλων ατυχημάτων σχετιζόμενων με επικίνδυνες ουσίες», και των διάδοχων κάθε φορά νομοθετημάτων της κοινοτικής και εθνικής νομοθεσίας που αφορούν στο αντικείμενο αυτό. ο Στις διατάξεις της Οδηγίας 1999/31/ΕΚ περί Υγειονομικής Ταφής Αποβλήτων, ΗΠ/29407/3508/02 (ΦΕΚ 1572/Β/2002) «Μέτρα και όροι για την υγειονομική ταφή αποβλήτων» και των διάδοχων κάθε φορά νομοθετημάτων της κοινοτικής και εθνικής νομοθεσίας που αφορούν στο αντικείμενο αυτό με εξαίρεση τις περιπτώσεις που αφορούν σε απόβλητα που χαρακτηρίζονται «αδρανή». β. Για τις λοιπές δραστηριότητες εφαρμόζονται υποχρεωτικά οι Βέλτιστες Διαθέσιμες Τεχνικές της Οδηγίας 2010/75/ΕΕ «περί βιομηχανικών εκπομπών (ολοκληρωμένη πρόληψη και έλεγχος ρύπανσης), ανεξάρτητα εάν υπάγονται σε αυτήν ή όχι και εξετάζεται ανάλογα με το είδος και το μέγεθος της δραστηριότητας η εγκατάσταση και λειτουργία συστήματος παρακολούθησης της κατάστασης του ΥΓΣ μέσω γεωτρήσεων. γ. Τα έργα και οι δραστηριότητες που εμπίπτουν στο σημείο (α) εξειδικεύονται ενδεικτικά στο Αναλυτικό Κείμενο Τεκμηρίωσης του Προγράμματος Μέτρων. Η εξειδίκευση αυτή μπορεί με Απόφαση του Συντονιστή της ΑΔ να τροποποιείται σύμφωνα με τη διαδικασία που προβλέπεται στο άρθρο 7.3 του ΠΔ 51/2007. 	Τροποποίηση / Εξειδίκευση Μέτρου ΟΜ03-04	Αποκεντρωμένη Διοίκηση (Δ/ση Υδάτων)

1^ο Αναθεώρηση του Σχεδίου Διαχείρισης Λεκανών Απορροής Ποταμών του ΥΔ Κρήτης (ΕΛ 13)

Κωδικός - Ονομασία Μέτρου	Κατηγορία Μέτρου	Περιγραφή	Συσχέτιση με 1 ^ο Σχέδιο Διαχείρισης	Φορείς Υλοποίησης
<p>M13B0403 Προστασία υδροληπτικών έργων επιφανειακών υδάτων για ύδρευση</p>	<p>Μέτρα για την προστασία των υδάτων που προορίζονται για ανθρώπινη κατανάλωση (Άρθρο 7)</p>	<p>δ. Κατ' εξαίρεση μπορεί να επιτραπεί η εγκατάσταση μιας εν δυνάμει ρυπαρόνου δραστηριότητας που αναφέρεται στο Αναλυτικό Κείμενο Τεκμηρίωσης του Προγράμματος Μέτρων. Κατά την περιβαλλοντική αδειοδότηση της εν λόγω δραστηριότητας απαιτείται (πέραν των απαιτούμενων εγκρίσεων βάσει της κείμενης νομοθεσίας), η γνωμοδότηση της οικείας Διεύθυνσης Υδάτων της Αποκεντρωμένης Διοίκησης και η γνωμοδότηση της Υπηρεσίας Υγείας της οικείας Περιφέρειας, κατόπιν υποβολής ειδικής υδρογεωλογικής μελέτης. Η ειδική υδρογεωλογική μελέτη θα περιλαμβάνει και ανάλυση τρωτότητας του τοπικού υδροφορέα και ανάλυση κινδύνου με τις αντίστοιχες αναλύσεις ευαισθησίας και αβεβαιότητας με αναλυτική περιγραφή των βημάτων και των πρωτογενών δεδομένων που έχουν χρησιμοποιηθεί.</p> <p>Σε περιπτώσεις που κρίνεται απαραίτητο, δύνανται να ζητηθεί η γνώμη του ΣΥΑΔ από τον Συντονιστή της ΑΔ. Στη συνεδρίαση του ΣΥΑΔ, σύμφωνα με τα οριζόμενα στην παρ.1β του αρ.6 του Ν.3199/2003, είναι σκόπιμο να μετέχουν και εκπρόσωποι από την αρμόδια Υπηρεσία Υγείας της οικείας Περιφέρειας/Περιφερειακής Ενότητας.</p> <p>ε. Οι υφιστάμενες δραστηριότητες ελέγχονται ως προς την εφαρμογή των Περιβαλλοντικών όρων/δεσμεύσεων, που δύνανται να τροποποιηθούν κατάλληλα για την εξασφάλιση της προστασίας του ΥΥΣ (εξειδίκευση του είδους και της συχνότητας του προγράμματος παρακολούθησης, βελτιστοποίηση της επεξεργασίας των εκροών κλπ).</p> <p>στ. Εφόσον η επέκταση / τροποποίηση υφιστάμενων δραστηριοτήτων που εμπύπτουν στο σημείο (α) συνδέεται με ρυπαντικά φορτία που δύνανται να επηρεάσουν τα ΥΥΣ, εφαρμόζονται τα αναφερόμενα στο σημείο (δ).</p>	<p>NEO METRO</p>	<p>ΔΕΥΑ, Δήμοι, Πάροχοι Νερού, Ύδρευσης, Αποκεντρωμένη Διοίκηση (Διεύθυνση Υδάτων)</p>

1^ο Αναθεώρηση του Σχεδίου Διαχείρισης Λεκανών Απορροής Ποταμών του ΥΔ Κρήτης (ΕΙ. 13)

Κωδικός - Ονομασία Μέτρου	Κατηγορία Μέτρου	Περιγραφή	Συσχέτιση με 1 ^ο Σχέδιο Διαχείρισης	Φορείς Υλοποίησης
		<p>εκπόνηση των ΣΑΝ μια καταρχήν προσέγγιση καθολισμού ζωνών είναι η ακόλουθη:</p> <ul style="list-style-type: none"> • Ζώνη I: Άμεσης προστασίας πέριξ των έργων υδροληψίας – ζώνη απαγόρευσης, εύρους 20m. • Ζώνη II: Ζώνη προστασίας πέριξ των ποτάμιων ΕΥΣ που συμβάλλουν ανάντη του σημείου υδροληψίας – ελεγχόμενη ζώνη. Ορίζεται ως ακολούθως: Για πρανή με κλίση <3% εύρος ζώνης 100m Για πρανή με κλίση 3-10% εύρος ζώνης 200m Για πρανή με κλίση >10% εύρος ζώνης 300m Εφόσον έχουν οριστεί τα όρια πλημμύρας με T=100 στα ΣΔΚΠ της Οδηγίας 2007/60/ΕΚ λαμβάνεται για τη Ζώνη II το μεγαλύτερο εξ αυτών όριο. • Ζώνη III: Ευρύτερη ζώνη που αντιστοιχεί στη λεκάνη απορροής του σημείου υδροληψίας - επιτηρούμενη ζώνη. <p>Για τις ανωτέρω προσωρινές ζώνες ορίζονται τα ακόλουθα:</p> <ul style="list-style-type: none"> - Στη Ζώνη I: Απαιτείται ειδική σήμανση και περιφράξη προστασίας των έργων υδροληψίας. Στη ζώνη αυτή απαγορεύεται αυστηρά η οποιαδήποτε δραστηριότητα εκτός των απαραίτητων εργασιών για τη λειτουργία και συντήρηση των υδροηλεκτρικών έργων. - Στη Ζώνη II: Η εγκατάσταση νέων ή επέκταση υφιστάμενων δραστηριοτήτων που δύνανται να επηρεάσουν την ποιότητα του νερού που προορίζεται για ύδρευση, επιτρέπεται και ρυθμίζεται κατά την περιβαλλοντική αδειοδότηση από την αρμόδια αρχή μετά από της Δ/σης Υδάτων και της Υπηρεσίας Υγείας της Περιφερειακής Ενότητας και γνωμοδότηση του αρμόδιου παρόχου υπηρεσιών ύδατος. - Στη Ζώνη III: Κατά τη διαδικασία περιβαλλοντικής της αδειοδότησης νέων ή επέκτασης υφιστάμενων δραστηριοτήτων ζητείται επιπλέον των προβλεπόμενων από την κείμενη νομοθεσία γνωμοδοτήσεων και η γνωμοδότηση του αρμόδιου παρόχου υπηρεσιών ύδατος. <p>Έως την εκπόνηση των ΣΑΝ ή άλλων συγκεκριμένων μελετών, σε περίπτωση αιτημάτων για υλοποίηση νέων έργων ή νέων δραστηριοτήτων που είτε χωροθετούνται εντός της υδρολογικής λεκάνης απορροής του επιφανειακού ΥΣ, είτε διαθέτουν τα απόβλητά τους εντός αυτής, οι αρμόδιες για την περιβαλλοντική αδειοδότησή τους Υπηρεσίες, οφείλουν να εξετάσουν την επίδρασή τους στην ποιότητα του επιφανειακού ΥΣ που προορίζεται για ύδρευση.</p>		

1^ο Αναθεώρηση του Σχεδίου Διαχείρισης Λεκανών Απορροής Ποταμών του ΥΔ Κρήτης (ΕΙ.13)

Κωδικός - Ονομασία Μέτρου	Κατηγορία Μέτρου	Περιγραφή	Συσχέτιση με 1 ^ο Σχέδιο Διαχείρισης	Φορείς Υλοποίησης
<p>M13B0404 Υλοποίηση Σχεδίων Ασφάλειας Νερού</p>	<p>Μέτρα για την προστασία των υδάτων που προσορίζονται για ανθρώπινη κατανάλωση (Άρθρο 7)</p>	<p>Απαγορεύεται η απευθείας διάθεση επεξεργασμένων υγρών αποβλήτων στα εν λόγω ΕΥΣ ανάντη των σημείων υδροληψίας, σε αποστάσεις από αυτά που καθορίζονται κατά την περιβαλλοντική αδειοδότηση του έργου επεξεργασίας των αποβλήτων, μετά από γνώμη της οικείας Δ/νσης Υδάτων. Για τα ΕΥΣ από τα οποία προγραμματίζεται η απόληψη πόσιμου ύδατος, στο πλαίσιο της περιβαλλοντικής αδειοδότησης του σχετικού έργου αξιοποίησης υδατικών πόρων, ο κύριος του έργου θα καταθέτει στις αρμόδιες Υπηρεσίες προτάσεις για:</p> <ul style="list-style-type: none"> • την οριοθέτηση των προσταζών ζωνών προστασίας του νερού του επιφανειακού ΥΣ, • τον καθορισμό των επιτρεπόμενων δραστηριοτήτων σε κάθε ζώνη. <p>Ο καθορισμός ζωνών/μέτρων προστασίας γύρω από τα επιφανειακά ΥΣ που χρησιμοποιούνται για ύδρευση, όπου δεν προβλέπεται η εκπόνηση Σχεδίων Ασφάλειας Νερού (ΣΑΝ), απαιτεί την εκπόνηση ειδικών μελετών αναλυτικού σχεδιασμού οριοθέτησης των ζωνών προστασίας του νερού για κάθε ένα από αυτά.</p> <p>Τα Σχέδια Ασφάλειας Νερού (ΣΑΝ) αποτελούν μία ολιστική προσέγγιση που σχετίζεται με την ποιτική διαχείριση των υδάτων από την πηγή του νερού έως και τη διανομή, υιοθετώντας την αρχή των «πολλαπλών φραγμάτων» (multiple barriers) και εστιάζοντας στην ανάγκη εφαρμογής μέτρων ελέγχου σε κάθε κρίκο της αλυσίδας υδροδότησης.</p> <p>Η υλοποίηση των ΣΑΝ θα γίνει κατά προτεραιότητα σε μεγάλες ΔΕΥΑ ή Δήμους. Για την εκπόνηση των ΣΑΝ θα χρησιμοποιηθούν οι προδιαγραφές του Έργου «Τεχνική Υποστήριξη της Ειδικής Γραμματείας Υδάτων του ΥΠΕΚΑ για την καταγραφή προβλημάτων εφαρμογής της Οδηγίας 98/83/ΕΚ περί πόσιμου νερού στην Ελλάδα και διερεύνηση δυνατοτήτων υιοθέτησης Σχεδίων Ασφάλειας Νερού (Water Safety Plans)».</p> <p>Τα ΣΑΝ θα πρέπει να είναι σύμφωνα με τις προβλέψεις των ΣΔΛΑΠ ως προς την κατάσταση των υδατικών συστημάτων και τα Προγράμματα Μέτρων, ενώ θα πρέπει να λαμβάνουν υπόψη και τους ενδεχόμενους κινδύνους Πλημμύρας, όπως έχουν αποτυπωθεί στα ΣΔΚΠ της Οδηγίας 2007/60/ΕΚ για Τ=100.</p> <p>Μετά την έγκρισή τους τα ΣΑΝ θα κοινοποιούνται στη Διεύθυνση Υδάτων.</p> <p>α. Στα Υπόγεια Υδατικά Συστήματα (ΥΣ) που έχει προδιοριστεί ότι βρισκονται σε κακή ποσοτική κατάσταση είναι δυνατή η εκτέλεση νέου έργου απόληψης υπόγειου νερού ή αύξηση απόληψης υφισταμένου, μόνο για χρήση</p>		
<p>M13B0501 Περιορισμοί, όροι και προϋποθέσεις κατασκευής</p>	<p>Μέτρα ελέγχου απόληψης επιφανειακού και</p>		<p>Τροποποίηση Μέτρου ΟΜ03-06</p>	<p>ΔΕΥΑ, Δήμοι, Πάροχοι Νερού Ύδρευσης, Αποκεντρωμένη Διοίκηση (Διεύθυνση Υδάτων)</p>
			<p>Τροποποίηση Μέτρων ΣΜ04-02, ΣΜ04-04</p>	<p>Αποκεντρωμένη Διοίκηση (Διεύθυνση Υδάτων)</p>

1^ο Αναθεώρηση του Σχεδίου Διαχείρισης Λεκανών Απορροής Ποταμών του ΥΔ Κρήτης (ΕΙ. 13)

Κωδικός - Ονομασία Μέτρου	Κατηγορία Μέτρου	Περιγραφή	Συσχέτιση με 1 ^ο Σχέδιο Διαχείρισης	Φορείς Υλοποίησης
<p>υδροληπτικών έργων απόληξης υπόγειων υδάτων (γεωτρήσεις, πηγάδια κλπ) για νέες χρήσεις, καθώς και της επέκτασης αδειών υφιστάμενων χρήσεων νερού σε:</p> <p>α) περιοχές ΥΓΣ με κακή ποσοτική κατάσταση</p> <p>β) στη ζώνη προστασίας II των έργων υδροληψίας που εξυπηρετούν δίκτυα ύδρευσης τα οποία λειτουργούν Δήμοι, Συνδέσμοι Δήμων, Δ.Ε.Υ.Α, Διαδημοτικές Ε.Υ.Α. και Εταιρείες Ύδρευσης,</p> <p>γ) ζώνες των συλλογικών αρδευτικών δικτύων</p> <p>δ) Παράκτια ΥΓΣ σε κακή χημική κατάσταση λόγω υφαλμύρινσης ανθρωπίνης προελεύσεως</p>	<p>υπόγειου νερού και αποθήκευσης επιφανειακού νερού</p>	<p>ύδρευσης. Για λοιπές χρήσεις εξετάζονται από το Συμβούλιο Υδάτων της Αποκεντρωμένης Διοίκησης με βάση περιβαλλοντικά, κοινωνικά και οικονομικά κριτήρια.</p> <p>β. Στην προσωρινή ζώνη προστασίας II των έργων υδροληψίας, που εξυπηρετούν δίκτυα ύδρευσης, τα οποία λειτουργούν Δήμοι, Συνδέσμοι Δήμων, ΔΕΥΑ, Διαδημοτικές ΕΥΑ και Εταιρείες Ύδρευσης, μέχρι τον καθορισμό των οριστικών ζωνών προστασίας, είναι δυνατή η έκδοση άδειας εκτέλεσης νέου έργου αξιοποίησης υδατικών πόρων ή επέκτασης υφισταμένου μόνο για υδρευτική χρήση.</p> <p>Με τον καθορισμό των οριστικών ζωνών προστασίας των έργων υδροληψίας για άντληση πόσιμου ύδατος, είναι δυνατό, με Απόφαση του Συντονιστή της ΑΔ, να ορίζονται πρόσθετες επιτρεπόμενες χρήσεις ύδατος.</p> <p>γ. Εντός των ζωνών των συλλογικών αρδευτικών δικτύων απαγορεύεται η χορήγηση άδειας εκτέλεσης έργου αξιοποίησης υδατικών πόρων, εκτός των ακόλουθων περιπτώσεων:</p> <p>i. όταν το έργο αποσκοπεί στην ενίσχυση των αναγκών του συλλογικού αρδευτικού δικτύου. Στην περίπτωση αυτή η άδεια χορηγείται στον αρμόδιο φορέα διαχείρισης και λειτουργίας του δικτύου και όχι σε μεμονωμένο χρήστη και δεν τίθενται άλλες προϋποθέσεις</p> <p>ii. στην περίπτωση αίτησης από μεμονωμένο χρήστη για αγροτική χρήση και λοιπές χρήσεις, σύμφωνα με το άρθρο 8 της ΚΥΑ 146896/2014, η άδεια θα χορηγείται μόνον εφόσον ο ενδιαφερόμενος προσκομίσει βεβαίωση από τον αρμόδιο φορέα διαχείρισης και λειτουργίας του δικτύου ότι δεν καλύπτεται από το δίκτυο, η οποία θα κοινοποιείται στην εποπτεύουσα υπηρεσία του φορέα διαχείρισης.</p> <p>δ. Παράκτια ΥΓΣ σε κακή χημική κατάσταση λόγω υφαλμύρινσης, ανθρωπίνης προελεύσεως.</p> <p>Στα παράκτια ΥΓΣ που βρίσκονται σε κακή χημική κατάσταση λόγω υφαλμύρινσης ανθρωπίνης προελεύσεως (υπεράντληση) επιτρέπεται η χορήγηση αδειών εκτέλεσης έργου αξιοποίησης υδατικών πόρων για τις χρήσεις που αναφέρονται στην ύδρευση και σε εκείνες τις περιπτώσεις που αφορούν σε γεωτρήσεις υδατοκαλλιεργειών, υδροληψίες αφαλάτωσης, πλήρωσης κολυμβητικών δεξαμενών, οι οποίες βρίσκονται σε απόσταση έως</p>	<p>και ΣΜ04-05</p>	

1^ο Αναθεώρηση του Σχεδίου Διαχείρισης Λεκανών Απορροής Ποταμών του ΥΔ Κρήτης (ΕΛ 13)

Κωδικός - Ονομασία Μέτρου	Κατηγορία Μέτρου	Περιγραφή	Συσχέτιση με 1 ^ο Σχέδιο Διαχείρισης	Φορείς Υλοποίησης
<p>M13B0502 Ηλεκτρονική ετήσια καταγραφή μετρήσεων των απολήψεων επιφανειακών και υπογείων υδάτων</p>	<p>Μέτρα ελέγχου απόληψης επιφανειακού και υπόγειου νερού και αποθήκευσης επιφανειακού νερού</p>	<p>200 μέτρα από την ακτογραμμή. Καταγραφή απολήψεων επιφανειακού και υπόγειου νερού για ύδρευση, άρδευση και λοιπές χρήσεις. Το παρόν μέτρο προβλέπει την ανάπτυξη μιας ηλεκτρονικής εφαρμογής στην οποία οι χρήστες θα συμπληρώνουν απευθείας την καταγεγραμμένη απόληψη ύδατος. Η ηλεκτρονική ετήσια καταγραφή είναι υποχρεωτική για όλους τους παρόχους υπηρεσιών ύδατος, όπως αυτοί ορίζονται από την ΚΥΑ 135275/2017 (ΦΕΚ 1751/Β/2017). Η ετήσια ηλεκτρονική καταγραφή είναι υποχρεωτική για όλες τις απολήψεις άνω των 3.650 κ.μ. ανά έτος. Τα δεδομένα αυτά θα δίνουν συνολική εικόνα των απολήψεων και αποτελεί ένα πρώτο βήμα ελέγχου των απολήψεων. Θα χρησιμοποιείται το ΑΦΜ του δικαιούχου της Άδειας Χρήσης Ύδατος. Ο κάθε χρήστης θα υποβάλλει ηλεκτρονικά το πρώτο δεκάημερο του Νοεμβρίου κάθε έτους την απόληψη ύδατος. Για τους χρήστες οι οποίοι ήδη διαθέτουν μη μηδενιζόμενο υδρόμετρο θα καταγράφεται η ένδειξη του υδρομετρητή, η ημερομηνία και ο σειριακός αριθμός υδρομετρητή. Για τις ηλεκτροδοτούμενες γεωτρήσεις θα καταγράφεται και ο αριθμός ηλεκτρικής παροχής. Σε όσες υδροληψίες δεν διαθέτουν υδρομετρητή, θα καταγράφεται η μέγιστη ετήσια επιτρεπόμενη απόληψη, σύμφωνα με την άδεια χρήσης, ως κίνητρο τοποθέτησης υδρομετρητών στις υφιστάμενες υδροληψίες.</p>	<p>Τροποποίηση /Εξειδίκευση Μέτρου SΜ04-06</p>	<p>ΥΠΕΝ (Ειδική Γραμματεία Υδάτων), Αποκεντρωμένη Διοίκηση (Διεύθυνση Υδάτων), Περιφέρεια</p>
<p>M13B0601 Διερεύνηση των συνθηκών εφαρμογής τεχνητών εμπλουτισμών υπόγειων υδροφόρων συστημάτων ως μέσο ποσοτικής ενίσχυσης και ποιοτικής προστασίας των ΥΥΣ, με προτεραιότητα στα ΥΥΣ με κακή κατάσταση και αντιμετώπιση της υφαλμύρισης.</p>	<p>Μέτρα για τον έλεγχο και την αδειοδότηση του τεχνητού εμπλουτισμού των ΥΥΣ</p>	<p>Ο τεχνητός εμπλουτισμός των υπόγειων υδροφόρων αποτελεί βασικό εργαλείο για την αντιμετώπιση προβλημάτων ποσοτικής ή ποιοτικής υποβάθμισης των ΥΥΣ που προκαλούνται από πιέσεις στα υπόγεια νερά, όπως υπεραντλήσεις, ρυπάνσεις, κ.λπ.. Η εφαρμογή του τεχνητού εμπλουτισμού αποσκοπεί στην ποσοτική ενίσχυση και την ποιοτική αναβάθμιση των ΥΥΣ. Σημαντική είναι επίσης η συμβολή του στον περιορισμό και τη σταδιακή απώθηση του μετώπου θαλάσσιας διείσδυσης σε παράκτιους υδροφόρους ορίζοντες. Η αποτελεσματικότητα των τεχνητών εμπλουτισμών καθορίζεται από οσειρά παραγόντων όπως ο προσδιορισμός της αποθηκευτικής ικανότητας των υδροφόρων οριζόντων, η διαθεσιμότητα ύδατος εμπλουτισμού σε ικανή ποσότητα για τις ανάγκες της εφαρμογής και σε ποιότητα συμβατή και επιθυμητά καλύτερη από την ποιότητα του νερού του εμπλουτιζόμενου υπόγειου υδατικού συστήματος.</p>	<p>Συνέχεια Μέτρου ΟΜ05-02</p>	<p>Περιφέρεια, Δήμοι, Αποκεντρωμένη Διοίκηση (Διεύθυνση Υδάτων)</p>

1^ο Αναθεώρηση του Σχεδίου Διαχείρισης Λεκανών Απορροής Ποταμών του ΥΔ Κρήτης (ΕΙ. 13)

Κωδικός - Ονομασία Μέτρου	Κατηγορία Μέτρου	Περιγραφή	Συγκέτιση με 1 ^ο Σχέδιο Διαχείρισης	Φορείς Υλοποίησης
M13B0602 Δημιουργία Εθνικού Μητρώου περιόδων διάθεσης επεξεργασμένων υγρών αποβλήτων (ΚΥΑ 145116/2011, ΦΕΚ 354/Β/2011)	Μέτρα για τον έλεγχο και την αδειοδότηση του τεχνικού εμπλουτισμού των ΥΥΣ	Το μέτρο αφορά στη δημιουργία ενός εθνικού μητρώου περιόδων διάθεσης, το οποίο θα περιλαμβάνει τα στοιχεία του φορέα υλοποίησης του έργου διάθεσης, τα βασικά τεχνικά χαρακτηριστικά, το ΥΣ που αφορά καθώς επίσης τα τυχόν συμπληρωματικά μέτρα παρακολούθησης που έχουν τεθεί και στοιχεία μετρήσεων παρακολούθησης που ενδέχεται να έχουν ζητηθεί κατά τη διαδικασία αδειοδότησης και διατίθενται στην Δ/ση Υδάτων. Στο μητρώο αυτό θα καταγράφονται και θα ταξινομούνται τα ποιοτικά χαρακτηριστικά των αποβλήτων, τα μέτρα ενημέρωσης και προστασίας των χρηστών και τυχόν άλλα μέτρα που καθορίζονται σύμφωνα με τις απαιτήσεις της ΚΥΑ 145116/2011 (ΦΕΚ 354/Β/2011)	Συνέχεια Μέτρου ΟΜ05-01	ΥΠΕΝ (Ειδική Γραμματεία Υδάτων), Αποκεντρωμένη Διοίκηση (Διεύθυνση Υδάτων)
M13B0701 Επίσχυση περιβαλλοντικών επιθεωρήσεων και ελέγχων	Μέτρα για τις σημειακές πηγές απορρίψεων	Για τη διατήρηση αλλά και αναβάθμιση της ποιότητας των υδάτων είναι απαραίτητη η εντατικοποίηση των ελέγχων ρύπανσης των υδάτων από σημειακές πηγές απορρίψεων (αστικά, βιομηχανικά, κτηνοτροφικά απόβλητα, κ.λπ.). Το μέτρο αυτό είναι οριζόντιο για όλα τα έργα και τις δραστηριότητες που δρουν ως σημειακές πηγές απορρίψεων. Ιδιαίτερη μέριμνα θα πρέπει να δοθεί στις δραστηριότητες που αναγνωρίστηκαν ότι ασκούν σημαντική πίεση ανά ΛΑΠ και ανά Π.Ε. ή/και σε αυτές που χωροθετούνται εντός ζώνης προστασίας ΙΙ πόσιμου ύδατος των μέτρων Μ13B0401 και Μ13B0403 Οι αρμόδιες υπηρεσίες ελέγχου σε συνεργασία με τις Διευθύνσεις Υδάτων προσδιορίζουν πρόγραμμα δειγματοληπτικών ελέγχων σε ετήσια βάση. Το μέτρο αφορά στην επικαιροποίηση του θεσμικού πλαισίου για τη διαχείριση των υγρών αποβλήτων. Η ΥΑ Ε18/221/1965 περί διάθεσης λυμάτων και βιομηχανικών αποβλήτων και οι μετέπειτα τροποποιήσεις της αποτελούσαν το βασικό θεσμικό πλαίσιο που διέπει τη διάθεση λυμάτων και υγρών βιομηχανικών και αστικών αποβλήτων. Ήδη με την ΚΥΑ 145116/2011 καταργούνται οι σχετικές ρυθμίσεις των άρθρων 2, 7, 8, 12 και 14 της	Συνέχεια και Εξειδίκευση Μέτρων ΟΜ06-01, ΟΜ05-05, ΟΜ05-06 και ΟΜ07-02	Περιφέρεια
M13B0702 Εκσυγχρονισμός εθνικής νομοθεσίας περί διαχείρισης λυμάτων και βιομηχανικών αποβλήτων	Μέτρα για τις σημειακές πηγές απορρίψεων	Το μέτρο αφορά στην επικαιροποίηση του θεσμικού πλαισίου για τη διαχείριση των υγρών αποβλήτων. Η ΥΑ Ε18/221/1965 περί διάθεσης λυμάτων και βιομηχανικών αποβλήτων και οι μετέπειτα τροποποιήσεις της αποτελούσαν το βασικό θεσμικό πλαίσιο που διέπει τη διάθεση λυμάτων και υγρών βιομηχανικών και αστικών αποβλήτων. Ήδη με την ΚΥΑ 145116/2011 καταργούνται οι σχετικές ρυθμίσεις των άρθρων 2, 7, 8, 12 και 14 της	Συνέχεια Μέτρου ΟΜ06-03	ΥΠΕΝ (Ειδική Γραμματεία Υδάτων), Υπ. Υγείας

Υπουργείο Περιβάλλοντος & Ενέργειας, Ειδική Γραμματεία Υδάτων

1^ο Αναθεώρηση του Σχεδίου Διαχείρισης Λεκανών Απορροής Ποταμών του ΥΔ Κρήτης (ΕΙ.13)

Κωδικός - Ονομασία Μέτρου	Κατηγορία Μέτρου	Περιγραφή	Συγγένιση με 1 ^ο Σχέδιο Διαχείρισης	Φορείς Υλοποίησης
M13B0703 Πρόγραμμα διερευνητικής παρακολούθησης ποιοτικής κατάστασης στα υπόγεια και στα επιφανειακά υδατικά συστήματα στις περιοχές υφιστάμενων ΧΥΤΑ	Μέτρα για τις σημειακές πηγές απορρίψεων	Υγειονομικής Διάταξης αριθ. Ε1Β/221/1965 (ΦΕΚ 138/Β/1965), όπως ισχύει, ενώ στο άρθρο 59 του Ν.4042/2012 περιγράφεται η καθολική της κατάργηση. Προτείνεται η διερεύνηση της ποιοτικής κατάστασης των επιφανειακών και υπογείων υδάτων στην περιοχή υφιστάμενων ΧΥΤΑ σε περιπτώσεις που δεν προβλέπονται σχετικά προγράμματα παρακολούθησης στην ΑΕΠΟ ή κρίνεται ότι τα σχετικά προγράμματα παρακολούθησης χρήζουν ενίσχυσης με βάση στοιχεία χημισμού των όμορων υδατικών συστημάτων. Η ίδρυση νέων μονάδων, η μετεγκατάσταση ή και επέκταση υφιστάμενων μονάδων θαλάσσιας υδατοκαλλιέργειας ακολουθεί τον κανόνα της μη υποβάθμισης της κατάστασης του υδατικού συστήματος στο οποίο ανήκει, στα όρια της μισθωμένης ή προς μίσθωση θαλάσσιας έκτασης. Το μέτρο αφορά στον καθορισμό ζωνών προστασίας καταβροθών καθώς και όρων και περιορισμών δραστηριοτήτων σε αυτές. Για τον καθορισμό των ζωνών προστασίας συντάσσονται ειδικές υδρογεωλογικές μελέτες σύμφωνα με τις προδιαγραφές που έχουν ήδη καταρτιστεί και δημοσιοποιηθεί από την ΕΓΥ. Με το μέτρο αυτό αντιμετωπίζεται η ρύπανση καρστικών υπόγειων υδατικών συστημάτων, τα οποία πέραν της διάλυσης των ρύπων δεν έχουν μηχανισμό αυτοκαθαρισμού. Μέχρι την ολοκλήρωση των ανωτέρω ορίζονται καταρχήν τα ακόλουθα: Ζώνη απόλυτης προστασίας 20 m περιμετρικά της καταβροθας η οποία οριοθετείται με ειδικές κατασκευές (περιφράξεις, φραγμούς, σήμανση κλπ). Στην κλειστή λεκάνη των καταβροθών, που επικοινωνούν υδραυλικά με ΥΓΣ που εντάσσονται στο μητρώο προστασίας πόσιμου ύδατος επιτρέπεται η διάθεση επεξεργασμένων λυμάτων/υγρών αποβλήτων δραστηριοτήτων βάσει της κείμενης νομοθεσίας και εφόσον τηρούνται τα όρια που αναφέρονται στους Πίνακες 3, 4 και 6 του Παραρτήματος Ι της ΚΥΑ 145116/2011 (ΦΕΚ 354/Β/2011). Στην κλειστή λεκάνη καταβροθών που δεν επικοινωνούν υδραυλικά με ΥΓΣ που εντάσσονται στο μητρώο προστασίας πόσιμου ύδατος επιτρέπεται η διάθεση επεξεργασμένων λυμάτων/υγρών αποβλήτων δραστηριοτήτων με βάση τη κείμενη νομοθεσία. Εφόσον έχουν οριστεί τα όρια πλημμύρας με T=100 στα ΣΔΚΠ της Οδηγίας 2007/60/ΕΚ ισχύουν οι όροι και οι περιορισμοί που αναφέρονται στο οικείο ΣΔΚΠ.	Συνέχεια και Εξειδίκευση Μέτρου SM05-04	Φορείς Λειτουργίας ΧΥΤΑ, Φορείς Εθνικού Δικτύου Παρακολούθησης με συντονισμό από την Διεύθυνση Υδάτων
M13B0704 Προϋποθέσεις αδειοδότησης νέων/επέκτασης υφιστάμενων μονάδων υδατοκαλλιέργειας	Μέτρα για τις σημειακές πηγές απορρίψεων	Η ίδρυση νέων μονάδων, η μετεγκατάσταση ή και επέκταση υφιστάμενων μονάδων θαλάσσιας υδατοκαλλιέργειας ακολουθεί τον κανόνα της μη υποβάθμισης της κατάστασης του υδατικού συστήματος στο οποίο ανήκει, στα όρια της μισθωμένης ή προς μίσθωση θαλάσσιας έκτασης. Το μέτρο αφορά στον καθορισμό ζωνών προστασίας καταβροθών καθώς και όρων και περιορισμών δραστηριοτήτων σε αυτές. Για τον καθορισμό των ζωνών προστασίας συντάσσονται ειδικές υδρογεωλογικές μελέτες σύμφωνα με τις προδιαγραφές που έχουν ήδη καταρτιστεί και δημοσιοποιηθεί από την ΕΓΥ. Με το μέτρο αυτό αντιμετωπίζεται η ρύπανση καρστικών υπόγειων υδατικών συστημάτων, τα οποία πέραν της διάλυσης των ρύπων δεν έχουν μηχανισμό αυτοκαθαρισμού. Μέχρι την ολοκλήρωση των ανωτέρω ορίζονται καταρχήν τα ακόλουθα: Ζώνη απόλυτης προστασίας 20 m περιμετρικά της καταβροθας η οποία οριοθετείται με ειδικές κατασκευές (περιφράξεις, φραγμούς, σήμανση κλπ). Στην κλειστή λεκάνη των καταβροθών, που επικοινωνούν υδραυλικά με ΥΓΣ που εντάσσονται στο μητρώο προστασίας πόσιμου ύδατος επιτρέπεται η διάθεση επεξεργασμένων λυμάτων/υγρών αποβλήτων δραστηριοτήτων βάσει της κείμενης νομοθεσίας και εφόσον τηρούνται τα όρια που αναφέρονται στους Πίνακες 3, 4 και 6 του Παραρτήματος Ι της ΚΥΑ 145116/2011 (ΦΕΚ 354/Β/2011). Στην κλειστή λεκάνη καταβροθών που δεν επικοινωνούν υδραυλικά με ΥΓΣ που εντάσσονται στο μητρώο προστασίας πόσιμου ύδατος επιτρέπεται η διάθεση επεξεργασμένων λυμάτων/υγρών αποβλήτων δραστηριοτήτων με βάση τη κείμενη νομοθεσία. Εφόσον έχουν οριστεί τα όρια πλημμύρας με T=100 στα ΣΔΚΠ της Οδηγίας 2007/60/ΕΚ ισχύουν οι όροι και οι περιορισμοί που αναφέρονται στο οικείο ΣΔΚΠ.	Συνέχεια Μέτρου OM06-06	ΥΠΕΝ, Αποκεντρωμένη Διοίκηση, Περιφέρεια
M13B0705 Κατάρτιση κανόνων προστασίας καταβροθών	Μέτρα για τις σημειακές & διάχυτες πηγές απορρίψεων	Η ίδρυση νέων μονάδων, η μετεγκατάσταση ή και επέκταση υφιστάμενων μονάδων θαλάσσιας υδατοκαλλιέργειας ακολουθεί τον κανόνα της μη υποβάθμισης της κατάστασης του υδατικού συστήματος στο οποίο ανήκει, στα όρια της μισθωμένης ή προς μίσθωση θαλάσσιας έκτασης. Το μέτρο αφορά στον καθορισμό ζωνών προστασίας καταβροθών καθώς και όρων και περιορισμών δραστηριοτήτων σε αυτές. Για τον καθορισμό των ζωνών προστασίας συντάσσονται ειδικές υδρογεωλογικές μελέτες σύμφωνα με τις προδιαγραφές που έχουν ήδη καταρτιστεί και δημοσιοποιηθεί από την ΕΓΥ. Με το μέτρο αυτό αντιμετωπίζεται η ρύπανση καρστικών υπόγειων υδατικών συστημάτων, τα οποία πέραν της διάλυσης των ρύπων δεν έχουν μηχανισμό αυτοκαθαρισμού. Μέχρι την ολοκλήρωση των ανωτέρω ορίζονται καταρχήν τα ακόλουθα: Ζώνη απόλυτης προστασίας 20 m περιμετρικά της καταβροθας η οποία οριοθετείται με ειδικές κατασκευές (περιφράξεις, φραγμούς, σήμανση κλπ). Στην κλειστή λεκάνη των καταβροθών, που επικοινωνούν υδραυλικά με ΥΓΣ που εντάσσονται στο μητρώο προστασίας πόσιμου ύδατος επιτρέπεται η διάθεση επεξεργασμένων λυμάτων/υγρών αποβλήτων δραστηριοτήτων βάσει της κείμενης νομοθεσίας και εφόσον τηρούνται τα όρια που αναφέρονται στους Πίνακες 3, 4 και 6 του Παραρτήματος Ι της ΚΥΑ 145116/2011 (ΦΕΚ 354/Β/2011). Στην κλειστή λεκάνη καταβροθών που δεν επικοινωνούν υδραυλικά με ΥΓΣ που εντάσσονται στο μητρώο προστασίας πόσιμου ύδατος επιτρέπεται η διάθεση επεξεργασμένων λυμάτων/υγρών αποβλήτων δραστηριοτήτων με βάση τη κείμενη νομοθεσία. Εφόσον έχουν οριστεί τα όρια πλημμύρας με T=100 στα ΣΔΚΠ της Οδηγίας 2007/60/ΕΚ ισχύουν οι όροι και οι περιορισμοί που αναφέρονται στο οικείο ΣΔΚΠ.	Τροποποίηση Μέτρου SM05-02	Περιφέρεια, Δήμοι, Αποκεντρωμένη Διοίκηση (Διεύθυνση Υδάτων)

1^ο Αναθεώρηση του Σχεδίου Διαχείρισης Λεκανών Απορροής Ποταμών του ΥΔ Κρήτης (ΕΙ. 13)

Κωδικός - Ονομασία Μέτρου	Κατηγορία Μέτρου	Περιγραφή	Συγκριτική με 1 ^ο Διαχείρισης	Φορείς Υλοποίησης
M13B0801 Βιολογική γεωργία	Μέτρα για τις διάχυτες πηγές απορρίψεων	Με το μέτρο παρέχεται στήριξη για τη μετατροπή ή τη διατήρηση των πρακτικών της βιολογικής γεωργίας με σκοπό την ενθάρρυνση των αγροτών να συμμετάσχουν σε τέτοια συστήματα, απαντώντας έτσι και στη ζήτηση της κοινωνίας για τη χρήση φιλικών προς το περιβάλλον γεωργικών πρακτικών. Το μέτρο περιλαμβάνει δύο υπομέτρα: 1. Ενισχύσεις για τη διατήρηση βιολογικών πρακτικών και μεθόδων παραγωγής 2. Ενισχύσεις για τη μετατροπή σε βιολογικές πρακτικές και μεθόδους.	Νέο Μέτρο	ΥΠΑΑΤ (Διεύθυνση Συστημάτων ποιότητας Βιολογικής παραγωγής και γεωγραφικών ενδείξεων)
M13B0802 Εκσυγχρονισμός θεσμικού πλαισίου διαχείρισης λύσος από εγκαταστάσεις επεξεργασίας αστικών λυμάτων με έμφαση στη διεύθυνση του πεδίου εφαρμογής και στην αναθεώρηση των ποιοτικών χαρακτηριστικών της εφαρμοζόμενης λύσος	Μέτρα για τις διάχυτες πηγές απορρίψεων	Η αγροτική επαναχρησιμοποίηση της λύσος, υπόκειται στις διατάξεις της Οδηγίας 86/278/ΕΚ η οποία εντάχθηκε στο Εθνικό Δίκαιο μέσω της ΚΥΑ 80568/4225/91 και τροποποιήθηκε με την ΚΥΑ 114218/97 (ΦΕΚ 1016/Β/1997). Το Προσχέδιο ΚΥΑ με τίτλο «Μέτρα, όροι και διαδικασίες για τη χρησιμοποίηση της λύσος που προέρχεται από επεξεργασία οικιακών και αστικών λυμάτων καθώς και ορισμένων υγρών αποβλήτων, σε συμμόρφωση προς τις διατάξεις 86/278/ΕΟΚ του Συμβουλίου των Ευρωπαϊκών Κοινοτήτων» βρίσκεται υπό τελική διαμόρφωση. Το σχέδιο ΚΥΑ εκσυγχρονίζει και επεκτείνει το πεδίο εφαρμογής της 80568/4225/91 ΚΥΑ και στοχεύει στη μεριστοποίηση της αξιοποίησης της λύσος και συγκεκριμένα στην αύξηση των δυνατοτήτων χρησιμοποίησης της λύσος με τη μορφή εδαφοβελτιωτικού στη γεωργία, τη δασοπονία, το αστικό και περιαστικό πράσινο και τις αναπλάσεις χώρων. Προτείνεται η υιοθέτηση ενός σύγχρονου θεσμικού πλαισίου που θα προωθήσει τη βιωσιμότητα κατά τη διαχείριση της λύσος και την μείωση των ποσοτήτων που διατίθενται σε ΧΥΤΑ. Στο πλαίσιο αυτό προτείνεται η προώθηση και υλοποίηση έργων πρόσθετης επεξεργασίας λύσος που παράγεται σε υφιστάμενες ΕΕΑ, προκειμένου να εξασφαλιστεί η δραστική μείωση παθογόνων (υγιεινοποίηση) της λύσος ή/και η δραστική αύξηση της περιεκτικότητας στερεών, ώστε να καταστεί ασφαλέστερη και με περισσότερες επιλογές η μετέπειτα διάθεση και εν γένει αξιοποίηση της. Ενδεικτικά, ως δράσεις αξιοποίησης αναφέρονται η εδαφική διάθεση, η δασοπονία, η αποκατάσταση εδαφών, η ενεργειακή αξιοποίηση. Προτείνεται να εξετάζεται κατά περίπτωση η δυνατότητα διαχείρισης λύσος από ευρύτερες περιοχές, με σκοπό τη δημιουργία μεγαλύτερων κυκλωμάτων διαχείρισης λύσος και την επίτευξη οικονομικών κλίμακας.	Συνέχεια Μέτρου ΟΜ07-03	ΥΠΕΝ (Διεύθυνση Περιβαλλοντικών Πιστοποιήσεων), ΥΠΑΑΤ
M13B0803 Μείωση της διάχυτης ρύπανσης από γεωργία στις ευπρόσβλητες ζώνες της οδηγίας 91/676/ΕΟΚ	Μέτρα για τις διάχυτες πηγές απορρίψεων	Το μέτρο περιλαμβάνει έργα και δράσεις που εντάσσονται στη δράση 10.1.04. του Μέτρου 10 του ΠΙΑΑ 2014-2020 «Μείωση της ρύπανσης νερού από γεωργική δραστηριότητα». Η δράση θα εφαρμοστεί στο μεγαλύτερο μέρος των εντατικά καλλιεργούμενων εκτάσεων της χώρας με στόχο την μεγιστοποίηση του	Νέο Μέτρο	ΥΠΑΑΤ, Περιφέρεια

1^ο Αναθεώρηση του Σχεδίου Διαχείρισης Λεκανών Απορροής Ποταμών του ΥΔ Κρήτης (ΕΙ.13)

Κωδικός - Ονομασία Μέτρου	Κατηγορία Μέτρου	Περιγραφή	Συσχέτιση με 1 ^ο Σχέδιο Διαχείρισης	Φορείς Υλοποίησης
<p>M13B0902 Προσδιορισμός καλύτερης στάθμης φυσικών λιμνών & προσδιορισμός μέγιστου εύρους διακύμανσης στάθμης ταμειυτήρων</p>	<p>Μέτρα για την αντιμετώπιση αρνητικών επιπτώσεων στην κατάσταση επιφανειακών υδατικών συστημάτων ιδίως από υδρομορφολογικές αλλοιώσεις</p>	<p>περιβαλλοντικού αποτελέσματος. Οι δεσμεύσεις που αναλαμβάνονται στο πλαίσιο της δράσης είναι πενταετούς διάρκειας και εφαρμόζονται σε καθορισμένα αγροτεμάχια καθόλη τη διάρκεια της πενταετίας και αφορούν συνδυαστικά και κατά περίπτωση:</p> <ul style="list-style-type: none"> α. αγροτεμάχια σε περιοχές των οποίων τα υπόγεια υδατικά συστήματα χαρακτηρίζονται από κακή ποιτική (χημική) κατάσταση και β. αγροτεμάχια σε προστατευόμενες περιοχές (περιοχές NATURA, θεσμοθετημένες περιοχές εθνικών πάρκων) <p>Για τις φυσικές λίμνες, που αποτελούν ΥΣ του παρόντος ΣΔΜΑΠ, θα εκπονηθεί μελέτη προκειμένου να οριστεί η καλύτερη στάθμη τους. Στην μελέτη αυτή, θα πρέπει να ληφθούν υπόψη:</p> <ul style="list-style-type: none"> • οι περιοδικές μεταβολές της ζώνης αποξήρανσης και επαναλημμύρισης, οι οποίες απαιτούνται για τη διαβίωση των υδρόβιων οργανισμών, της παρόχθιας βλάστησης και της εξαρτώμενης πανίδας. • οι ανάγκες νερού που εξυπηρετούνται • η διασφάλιση κατά το δυνατόν των επιθυμητών χρήσεων στην παρόχθια ζώνη. <p>Η μελέτη θα πρέπει επίσης να αντιμετωπίσει και τα ακόλουθα ζητήματα:</p> <ul style="list-style-type: none"> • το μη υποβιβασμό της στάθμης χαμηλότερα από την καλύτερη στάθμη. • την κατά το δυνατόν συντομότερη ανάκαμψη του ΥΣ σε περίπτωση που η στάθμη του υποβιβαστεί κάτω από την καλύτερη. <p>Για τους ταμειυτήρες, που αποτελούν ΥΣ του παρόντος ΣΔΜΑΠ, θα εκπονηθεί μελέτη προκειμένου να οριστεί το μέγιστο εύρος διακύμανσης της στάθμης τους. Στην μελέτη αυτή, θα πρέπει να ληφθούν υπόψη:</p> <ul style="list-style-type: none"> • οι περιοδικές μεταβολές της ζώνης αποξήρανσης και επαναλημμύρισης, οι οποίες απαιτούνται για τη διαβίωση των υδρόβιων οργανισμών, της παρόχθιας βλάστησης και της εξαρτώμενης πανίδας. • οι απαιτήσεις σε αποθήκευση νερού, το οποίο προορίζεται για χρήσεις (λαμβάνοντας υπόψη και τη δυνατότητα εξασφάλισης αποθεμάτων ασφαλείας για χρήση σε περίοδο ξηρασίας) • η διασφάλιση κατά το δυνατόν των επιθυμητών χρήσεων στην παρόχθια ζώνη. • η αποφυγή δημιουργίας ανθυγιεινών και αντιαισθητικών συνθηκών λόγω της δημιουργίας υδατοσπυγγών στη ζώνη επαλάζης, στις οποίες εγκαθίστανται οπτητικές συνθήκες ή ευνοείται η ανάπτυξη εντόμων. 	<p>Τροποποίηση Μέτρων SM10-03 και SM10-04</p>	<p>Κύριος έργου, Περιφέρεια, ΦΔΠΠ, Αποκεντρωμένη Διοίκηση (Διεύθυνση Υδάτων)</p>

1^ο Αναθεώρηση του Σχεδίου Διαχείρισης Λεκανών Απορροής Ποταμών του ΥΔ Κρήτης (ΕΙ 13)

Κωδικός - Ονομασία Μέτρου	Κατηγορία Μέτρου	Περιγραφή	Συσχέτιση με 1 ^ο Σχέδιο Διαχείρισης	Φορείς Υλοποίησης
M13B0903 Κατάρτιση εθνικής μεθοδολογίας και προδιαγραφών για τον προσδιορισμό της οικολογικής παροχής ποτάμων ΥΣ	Μέτρα για την αντιμετώπιση αρνητικών επιπτώσεων στην κατάσταση επιφανειακών υδατικών συστημάτων ιδίως από υδρομορφολογικές αλλοιώσεις	<p>Η μελέτη θα πρέπει επίσης να αντιμετωπίσει και τα ακόλουθα ζητήματα:</p> <ul style="list-style-type: none"> • την πληρέστερη και ταχύτερη δυνατή αποστράγγιση της ζώνης επάλλοξης κατά τις περιδικές μεταβολές στάθμης • το μη υποβιβασμό της στάθμης χαμηλότερα από την κατωτάτη στάθμη. • την κατά το δυνατόν συντομότερη ανάκαμψη του ΥΣ σε περίπτωση που η στάθμη του υποβιβαστεί κάτω από την κατωτάτη. <p>Καθορισμός και εξειδίκευση εθνικής μεθοδολογίας για τον προσδιορισμό των οικολογικών παροχών ποτάμων ΥΣ, σύμφωνα με τις κατευθύνσεις που δίνονται στο GD 31 της ΕΕ συναξιολογώντας τα αποτελέσματα του ερευνητικού έργου «ECOFLOW» (https://www.ecoflow.gr/el/) και τη μεθοδολογία αξιολόγησης των υδρομορφολογικών πιέσεων, αλλοιώσεων και τροποποιήσεων που αναπτύχθηκε στο πλαίσιο της 1^{ης} Αναθεώρησης.</p>	Τροποποίηση Μέτρου ΟΜ04-06	ΥΠΕΝ (Ειδική Γραμματεία Υδάτων)
M13B0904 Ειδικά μέτρα για την επίτευξη του Καλού Οικολογικού Δυναμικού σε ΙΤΥΣ	Μέτρα για την αντιμετώπιση αρνητικών επιπτώσεων στην κατάσταση επιφανειακών υδατικών συστημάτων ιδίως από υδρομορφολογικές αλλοιώσεις	<p>Για τον προσδιορισμό του ΚΟΔ υιοθετείται η προσέγγιση της Πράγας και για κάθε ΙΤΥΣ λαμβάνονται μέτρα /δράσεις μετριασμού των επιπτώσεων που προκύπτουν από τις τροποποιήσεις που έχει υποστεί, χωρίς ταυτόχρονα να θιγούν οι καθορισμένες για αυτό χρήσεις.</p> <p>Τα προτεινόμενα έργα-δράσεις, που θα προκύψουν από τις σχετικές μελέτες, θα αξιολογηθούν και θα ενταχθούν ως συμπληρωματικά μέτρα κατά την 2^η Αναθεώρηση των ΣΔΛΑΠ.</p>	NEO ΜΕΤΡΟ	ΥΠΕΝ (Ειδική Γραμματεία Υδάτων), Αποκεντρωμένη Διοίκηση (Διεύθυνση Υδάτων), Περιφέρεια
M13B0905 Προσδιορισμός επιλεγμένων περιοχών λήψης φερτών υλικών για τις ανάγκες τεχνικών έργων	Μέτρα για την αντιμετώπιση αρνητικών επιπτώσεων στην κατάσταση	<p>Το μέτρο σκοπεύει να αντιμετωπίσει με ορθολογικό και φιλικό προς το περιβάλλον τρόπο ένα από τα κύρια προβλήματα αυθαίρετων χρήσεων και παρεμβάσεων σε ΥΣ σε όλη τη χώρα με στόχο την αντιμετώπιση των υδρομορφολογικών πιέσεων που υφίστανται.</p> <p>Για το σκοπό αυτό υλοποιούνται τα παρακάτω:</p>	Συνέχεια Μέτρου ΟΜ08-02	Περιφέρεια, Αποκεντρωμένη Διοίκηση (Διεύθυνση Περιβάλλοντος και Χωρικού Σχεδιασμού),

1^ο Αναθεώρηση του Σχεδίου Διαχείρισης Λεκανών Απορροής Ποταμών του ΥΔ Κρήτης (ΕΙ.13)

Κωδικός - Ονομασία Μέτρου	Κατηγορία Μέτρου	Περιγραφή	Συσχέτιση με 1 ^ο Σχέδιο Διαχείρισης	Φορείς Υλοποίησης
	<p>επιφανειακών υδατικών συστημάτων ιδίως από υδρομορφολογικές αλλοιώσεις</p>	<p>α. Προσδιορισμός περιοχών συγκέντρωσης φερτών κατά μήκος της ευρείας κοίτης των ΥΣ και της παρόχθιας ζώνης των λιμνών. β. Εκτίμηση διαθέσιμων ποσοτήτων αδρανών ανά περιοχή. γ. Οικολογική αξιολόγηση ανά περιοχή με έμφαση στους τύπους φυσικών οικοτόπων (δομή, κατάσταση διατήρησης), στα είδη χλωρίδας (πωάδη, θαμνώδη και δενδρώδη με έμφαση στα δενδρώδη σε καλή κατάσταση διατήρησης) και στα ενδιαιτήματα ειδών πανίδας. δ. Ιεράρχηση περιοχών συγκέντρωσης ως προς τη δυνατότητα απόληψης υλικών, λαμβάνοντας υπόψη τα υδρομορφολογικά χαρακτηριστικά των ΥΣ και την προαναφερθείσα οικολογική αξιολόγηση. Οι αρμόδιες Περιφέρειες θα καθορίσουν, σε συνεργασία με τις Διευθύνσεις Υδάτων της Αποκεντρωμένης Διοίκησης και τους οικείους Δήμους, τις ΛΑΠ για τις οποίες απαιτείται κατά προτεραιότητα η εκπόνηση τέτοιων μελετών. Η μελέτη θα γίνει με ευθύνη της αρμόδιας Περιφέρειας. Στόχος του μέτρου είναι η διαχείριση της στερεοπαροχής και η ρύθμιση της απόληψης υλικών από την κοίτη ρεμάτων, ποταμών και λιμνών με τρόπο ώστε αφενός να διαφυλάσσεται η αειφορική εκμετάλλευση αυτού του πόρου και αφετέρου να εξασφαλίζεται η μέγιστη δυνατή προστασία στα οικοσυστήματα που αναπτύσσονται στα σχετικά υδατικά συστήματα και να εξασφαλίζεται η προστασία των ακτών από διάβρωση. Κατά την υλοποίηση του μέτρου θα λαμβάνεται υπόψη το οικείο ΣΔΚΠ σε εφαρμογή της Οδηγίας 2007/60/ΕΚ.</p>		<p>Διεύθυνση Υδάτων), Δήμοι</p>
<p>M13B0906 Παρακολούθηση, καταγραφή και αποκατάσταση παράκτιας διάβρωσης</p>	<p>Μέτρα για την αντιμετώπιση αρνητικών επιπτώσεων στην κατάσταση επιφανειακών υδατικών συστημάτων ιδίως από υδρομορφολογικές αλλοιώσεις</p>	<p>Εκπόνηση μελέτης, η οποία θα καταγράψει λεπτομερώς προβλήματα παράκτιας διάβρωσης ή κατάλυσης περιοχών από θαλάσσια ύδατα. Η μελέτη θα προτείνει τα κατάλληλα μέτρα αποκατάστασης ή ανάσχεσης των φαινομένων αυτών. Στο πλαίσιο της μελέτης θα γίνει ιεράρχηση των περιοχών με τα μεγαλύτερα προβλήματα, όπου κατά προτεραιότητα θα πρέπει να ληφθούν τα απαραίτητα μέτρα. Η μελέτη επίσης, θα πρέπει να περιλαμβάνει χρονοδιάγραμμα και κοστολόγηση των απαιτούμενων έργων, τα οποία θα πρέπει να υλοποιηθούν ως το 2027.</p>	<p>Τροποποίηση Μέτρου ΟΜ08-01</p>	<p>ΥΠΟΜΕΔΙ, Περιφέρεια, Αποκεντρωμένη Διοίκηση (Διεύθυνση Υδάτων)</p>

1^ο Αναθεώρηση του Σχεδίου Διαχείρισης Λεκανών Απορροής Ποταμών του ΥΔ Κρήτης (ΕΙ.13)

Κωδικός - Ονομασία Μέτρου	Κατηγορία Μέτρου	Περιγραφή	Συγγένιση με 1 ^ο Σχέδιο Διαχείρισης	Φορείς Υλοποίησης
M13B1101 Κατάρτιση μητρώου πηγών ρύπανσης (εκπομπές, απορρίψεις και διαρροές)	Μέτρα για τις ουσίες προτεραιότητας και άλλες ουσίες	<p>Σύμφωνα με την 1^η παράγραφο του Άρθρου 5 «Κατάλογος εκπομπών, απορρίψεων και διαρροών» της ΚΥΑ 51354/2641/Ε103 (ΦΕΚ 1909/Β/2010) όπως τροποποιήθηκε και ισχύει. «Οι Διευθύνσεις Υδάτων των Περιφερειών, με βάση τις πληροφορίες που συλλέγονται σύμφωνα με τα άρθρα 5 και 11 του Π. Δ. 51/2007, τον Κανονισμό (ΕΚ) αριθ. 166/2006 και άλλα διαθέσιμα δεδομένα, καταρτίζουν για κάθε περιφέρεια λεκανής απορροής ποταμού ή μέρος της περιφέρειας αυτής που βρίσκεται μέσα στα διοικητικά τους όρια, κατάλογο συμπεριλαμβανομένων τυχόν χαρτών, των εκπομπών, απορρίψεων και διαρροών για όλες τις ουσίες προτεραιότητας και όλους τους ρύπους που εκτίθενται στο Παράρτημα Ι της παρούσας απόφασης, συμπεριλαμβανομένων των συγκεντρώσεών τους στα ιζήματα και τους ζώντες οργανισμούς, κατά περίπτωση». Επιπλέον ο κατάλογος εκπομπών, απορρίψεων και διαρροών περιλαμβάνει και Φυσικοχημικές παραμέτρους Το μητρώο θα περιλαμβάνει τις ουσίες εκείνες για τις οποίες ισχύει ένα τουλάχιστον από τα παρακάτω κριτήρια:</p> <p>Κριτήριο 1: Η ουσία προκαλεί αποτυχία καλής κατάστασης σε τουλάχιστον ένα (1) ΥΣ.</p> <p>Κριτήριο 2: Το επίπεδο συγκεντρώσεως της ουσίας βρίσκεται πάνω από το 50% της τιμής EQS σε περισσότερα από ένα σώματα.</p> <p>Κριτήριο 3: Τα αποτελέσματα παρακολούθησης δείχνουν μια αυξανόμενη τάση της συγκεντρώσεως της ουσίας, γεγονός που μπορεί να προκαλέσει προβλήματα στην εφαρμογή του επόμενου κύκλου του Σχεδίου Διαχείρισης ΛΑΠ.</p> <p>Κριτήριο 4: Από τα δεδομένα PRTR προκύπτουν απορρίψεις οι οποίες μπορούν να οδηγήσουν σε συγκεντρώσεις ικανές να πληρούν τα πιο πάνω κριτήρια.</p> <p>Κριτήριο 5: Παρουσία ρυπογόνων πηγών ή δραστηριοτήτων που δύνανται να οδηγήσουν σε συγκεντρώσεις που να πληρούν τα παραπάνω κριτήρια.</p> <p>Ειδικότερα, στο πλαίσιο της κατάρτισης του καταλόγου εκπομπών, απορρίψεων και διαρροών προτείνεται η δημιουργία μητρώου πηγών ρύπανσης που να περιλαμβάνει:</p> <ol style="list-style-type: none"> την καταγραφή των εγκαταστάσεων, δραστηριοτήτων και χρήσεων που αποτελούν πηγές έκλυσης ουσιών προτεραιότητας και ειδικών ρύπων και την κατάρτιση σχετικού μητρώου, την περιγραφή των αποβλήτων που απορρίπτονται τακτικά από συγκεκριμένες πηγές, συνοδευόμενη από χημική ανάλυση των αποβλήτων 	Τροποποίηση Μέτρου ΟΜ10-01	ΥΠΕΝ (Ειδική Γραμματεία Υδάτων)

Υπουργείο Περιβάλλοντος & Ενέργειας, Ειδική Γραμματεία Υδάτων

1^ο Αναθεώρηση του Σχεδίου Διαχείρισης Λεκανών Απορροής Ποταμών του ΥΔ Κρήτης (ΕΙ.13)

Κωδικός - Ονομασία Μέτρου	Κατηγορία Μέτρου	Περιγραφή	Συσχέτιση με 1 ^ο Σχέδιο Διαχείρισης	Φορείς Υλοποίησης
<p>M13B1102 Θεσμοθέτηση/καθορισμός ορίων εκπομπής ρύπων σε επίπεδο ΛΑΠ για τις ουσίες προτεραιότητας και τους άλλους ρύπους της ΚΥΑ 51354/2641/ΕΙ103/2010 όπως ισχύει, καθώς επίσης και για τις ΦΣΧ παραμέτρους σε σχέση με τους ποιοτικούς στόχους που καθορίζονται στα Σχέδια Διαχείρισης</p>	<p>Μέτρα για τις ουσίες προτεραιότητας και άλλες ουσίες</p>	<p>αυτών.</p> <p>Το μητρώο αυτό, στο οποίο καταχωρούνται οι δυνητικές πηγές ρύπανσης, αποτελεί τη βάση για την κατάρτιση σχεδίου δράσης μείωσης των ανωτέρω ουσιών. Στο πλαίσιο αυτού του μέτρου θα πρέπει να διερευνηθεί αν οι αυξημένες συγκεντρώσεις ορισμένων ουσιών οφείλονται σε ανθρωπογενή αίτια ή σε φυσικές διεργασίες.</p> <p>Επιπλέον, το μητρώο θα συνδράμει τις αδειοδοτούσες αρχές να εντοπίσουν το σύνολο των υπόχρεων εγκαταστάσεων και να προχωρήσουν στην τροποποίηση όπου είναι απαραίτητο των περιβαλλοντικών αδειών και λυσιών σχετικών απαιτήσεων που απορρέουν από τη νομοθεσία. Κατά τη σύνταξη των Τεχνικών Προδιαγραφών θα λαμβάνονται υπόψη τα αναφερόμενα στο σχετικό καθοδηγητικό κείμενο Νο 28 της Οδηγίας 2000/60/ΕΚ.</p> <p>Στις λεκάνες απορροής του ΥΔ θα καθοριστούν μέσω μελέτης τα όρια εκπομπής για τις ουσίες προτεραιότητας και άλλους ρύπους που επηρεάζουν τα επιφανειακά ύδατα και θεσπίζονται με την ΚΥΑ 51354/2641/ΕΙ103/2010 όπως ισχύει και τις Φυσιοχημικές παραμέτρους. Κατά τον ορισμό των οριακών τιμών εκπομπών θα πρέπει να ληφθούν υπόψη:</p> <ol style="list-style-type: none"> Τα Ποιοτικά Περιβαλλοντικά Πρότυπα που έχουν θεσπισθεί με την ΚΥΑ 51354/2641/ΕΙ103/2010. Τα προβλεπόμενα στην Οδηγία 91/271/ΕΟΚ. Η αραίωση που επιτυγχάνεται κατά τη θερινή περίοδο από την ελάχιστη παροχή του ποταμού και τις μέγιστες παροχές των υγρών αποβλήτων από τις διάφορες βιομηχανικές και λυσιές δραστηριότητες. Ο χαρακτηρισμός ευαισθησίας της περιοχής. Το εκτιμώμενο ημερήσιο και εκτιμώμενο ετήσιο ρυπαντικό φορτίο της εγκατάστασης. Η συγκέντρωση των βασικών παραμέτρων ρυπαντικού φορτίου. Η συσχέτιση με περιοχές προστασίας ως προς το πόσιμο νερό. <p>Οι Οριακές Τιμές Εκπομπών θα αποτελούν μέγιστες τιμές τις οποίες θα πρέπει να ικανοποιούν σε κάθε περίπτωση τα υγρά απόβλητα των βιομηχανικών και λυσιών δραστηριοτήτων που αναπτύσσονται εντός της λεκάνης απορροής.</p>		
			<p>NEO METRO</p>	<p>Αποκεντρωμένη Διοίκηση (Διεύθυνση Υδάτων), ΥΠΕΝ (Ειδική Γραμματεία Υδάτων)</p>

1^η Αναθεώρηση του Σχεδίου Διαχείρισης Λεκανών Απορροής Ποταμών του ΥΔ Κρήτης (ΕΛ 13)

9.2.3 Εκτίμηση δυνατότητας επίτευξης καλής κατάστασης ως το 2021 μετά την εφαρμογή του προγράμματος Βασικών Μέτρων

Το πρόγραμμα Βασικών Μέτρων αποτελεί ένα εργαλείο για την προστασία και αποκατάσταση του συνόλου των υδατικών συστημάτων. Για την επίτευξη των στόχων του Σχεδίου Διαχείρισης, όπως αυτοί έχουν προσδιορισθεί στο Κεφάλαιο 8, η εφαρμογή των βασικών μέτρων είναι απαραίτητο να υποστηριχθεί από συμπληρωματικά μέτρα.

Μεθοδολογικά επιλέχθηκε να προταθούν συμπληρωματικά μέτρα:

- α) Για τη διατήρηση της καλής κατάστασης επιφανειακών ή υπογείων υδατικών συστημάτων, καθώς και για την αύξηση της γνώσης και την ευαισθητοποίηση σε ειδικά θέματα για την ορθολογικότερη χρήση των υδάτων, στοχευόμενων χρηστών. Στην περίπτωση αυτή τα συμπληρωματικά μέτρα έχουν οριζόντια, γενική εφαρμογή και δεν προσδιορίζονται τα επηρεαζόμενα υδατικά συστήματα.
- β) Στα υδατικά συστήματα που εκτιμάται ότι παρά την εφαρμογή του προγράμματος βασικών μέτρων, δεν θα πετύχουν το στόχο της καλής κατάστασης έως το 2021, και πιο συγκεκριμένα:
- σε υδατικά συστήματα, τα οποία, σύμφωνα με μετρήσεις των ποιοτικών και ποσοτικών παραμέτρων ή με τη νέα μεθοδολογική προσέγγιση ομαδοποίησής τους, είναι σε κατάσταση κατώτερη της καλής,
 - σε υδατικά συστήματα, τα οποία είναι σε άγνωστη ή σε καλή κατάσταση, αλλά υπάρχουν σαφείς ενδείξεις, μέσα από την ανάλυση των πιέσεων, ότι βρίσκονται σε κίνδυνο μη επίτευξης των περιβαλλοντικών τους στόχων.

Τα μέτρα της β) περίπτωσης λαμβάνονται υπόψη για τον υπολογισμό του περιβαλλοντικού κόστους ή/και του κόστους πόρου, σύμφωνα με τις προβλέψεις της ΚΥΑ 135275 της Εθνικής Επιτροπής Υδάτων (ΦΕΚ 1751/Β/22-05-2017).

Στον ακόλουθο Πίνακα καταγράφονται τα υδατικά συστήματα του ΥΔ για τα οποία κρίνεται απαραίτητη η λήψη σχετικών στοχευμένων συμπληρωματικών μέτρων.

Πίνακας 9-4 Υδατικά συστήματα του ΥΔ Κρήτης (ΕΛ13), για τα οποία κρίνεται απαραίτητη η λήψη συμπληρωματικών μέτρων

Κωδικός Συστήματος	Ονομασία Συστήματος	Κατηγορία Συστήματος	Υφιστάμενη Κατάσταση/Δυναμικό	Πιέσεις
ΕΛ1339R000401012H	ΚΕΡΙΤΗΣ	Ποτάμιο	Άγνωστο Οικολογικό Καλή Χημική	Άντληση – Γεωργία και Δημόσια ύδρευση
ΕΛ1339R001001026H	ΣΦΑΚΟΥΡΥΑΚΟ	Ποτάμιο	Άγνωστο Οικολογικό Καλή Χημική	Άντληση – Γεωργία
ΕΛ1339R001001063H	ΣΦΑΚΟΥΡΥΑΚΟ	Ποτάμιο	Άγνωστο Οικολογικό Καλή Χημική	Άντληση – Γεωργία
ΕΛ1339R001603048H	ΑΠΟΣΕΛΕΜΗΣ	Ποτάμιο	Άγνωστο Οικολογικό Καλή Χημική	Άντληση – Δημόσια ύδρευση
ΕΛ1340R000104108H	ΑΝΑΠΟΔΑΡΗΣ	Ποτάμιο	Άγνωστο Οικολογικό Καλή Χημική	Άντληση – Γεωργία
ΕΛ1340R000109012H	ΑΝΑΠΟΔΑΡΗΣ	Ποτάμιο	Άγνωστο Οικολογικό Καλή Χημική	Άντληση – Γεωργία
ΕΛ1340R000204124H	ΓΕΡΟΠΟΤΑΜΟΣ	Ποτάμιο	Άγνωστο Οικολογικό	Άντληση – Γεωργία

1^η Αναθεώρηση του Σχεδίου Διαχείρισης Λεκανών Απορροής Ποταμών του ΥΔ Κρήτης (ΕΛ 13)

Κωδικός Συστήματος	Όνομασία Συστήματος	Κατηγορία Συστήματος	Υφιστάμενη Κατάσταση/Δυναμικό	Πιέσεις
			Καλή Χημική	
EL1341R000501010H	ΜΠΡΑΜΙΑΝΟΣ	Ποτάμιο	Άγνωστο Οικολογικό Καλή Χημική	Άντληση – Γεωργία και Δημόσια ύδρευση
EL1339RL01001002H	Τ.Λ. ΠΟΤΑΜΩΝ	Ποτάμιο	Άγνωστο Οικολογικό Καλή Χημική	Άντληση – Γεωργία
EL1339RL01605003H	Τ.Λ. ΑΠΟΣΣΕΛΕΜΗ	Ποτάμιο	Άγνωστο Οικολογικό Καλή Χημική	Άντληση – Δημόσια ύδρευση
EL1340RL00109102H	Τ.Λ. ΠΛΑΚΙΩΤΙΣΣΑΣ	Ποτάμιο	Άγνωστο Οικολογικό Καλή Χημική	Άντληση – Γεωργία
EL133901T0001N	ΤΑΥΡΩΝΙΤΗΣ	Μεταβατικό	Άγνωστη Οικολογική Καλή Χημική	Αστική ανάπτυξη Διάχυτη – Γεωργία
EL133901T0002N	ΚΕΡΙΤΗΣ	Μεταβατικό	Άγνωστη Οικολογική Καλή Χημική	Διάχυτη – Γεωργία
EL133901T0003N	ΚΟΙΛΙΑΡΗΣ	Μεταβατικό	Άγνωστη Οικολογική Καλή Χημική	Διάχυτη – Γεωργία
EL133901T0004N	ΜΟΥΣΕΛΑΣ	Μεταβατικό	Άγνωστη Οικολογική Καλή Χημική	Διάχυτη – Γεωργία
EL1339C0003N	ΟΡΜΟΣ ΣΟΥΔΑΣ	Παράκτιο	Μέτρια Οικολογική Καλή Χημική	Αστική ανάπτυξη, Λιμένας Χανίων, Ναύσταθμος Κρήτης
EL1300064	ΚΑΡΣΤΙΚΟ ΚΕΡΗΣ-ΤΥΛΙΣΣΟΥ	Υπόγειο	Κακή Ποσοτική Κακή Χημική	Άντληση – Δημόσια ύδρευση
EL1300072	ΠΟΡΩΔΕΣ ΠΑΡΑΚΤΙΟ ΒΟΡΕΙΟΥ ΗΡΑΚΛΕΙΟΥ	Υπόγειο	Κακή Ποσοτική Κακή Χημική	Άντληση – Γεωργία και Δημόσια ύδρευση
EL1300101	ΠΟΡΩΔΕΣ ΚΑΣΤΕΛΙΟΥ	Υπόγειο	Κακή Ποσοτική Καλή Χημική	Άντληση – Γεωργία
EL1300312	ΚΑΡΣΤΙΚΟ ΠΑΡΑΚΤΙΟ ΗΡΑΚΛΕΙΟΥ-ΓΟΥΒΩΝ-ΧΕΡΣΟΝΗΣΟΥ	Υπόγειο	Κακή Ποσοτική Κακή Χημική	Άντληση – Γεωργία και Δημόσια ύδρευση
EL1300082	ΠΟΡΩΔΕΣ ΠΑΡΑΚΤΙΟ ΤΥΜΠΑΚΙΟΥ	Υπόγειο	Κακή Ποσοτική Κακή Χημική	Άντληση – Γεωργία
EL1300083	ΠΟΡΩΔΕΣ ΜΟΙΡΩΝ	Υπόγειο	Κακή Ποσοτική Κακή Χημική	Άντληση – Γεωργία Διάχυτη – Γεωργία
EL1300102	ΠΟΡΩΔΕΣ ΡΟΥΣΟΧΩΡΙΩΝ	Υπόγειο	Κακή Ποσοτική Κακή Χημική	Άντληση – Γεωργία Διάχυτη – Γεωργία
EL1300270	ΠΟΡΩΔΕΣ ΓΑΥΔΟΥ	Υπόγειο	Κακή Ποσοτική Κακή Χημική	Άντληση – Γεωργία και Δημόσια ύδρευση
EL1300121	ΠΟΡΩΔΕΣ ΙΕΡΑΠΕΤΡΑΣ-ΚΕΝΤΡΙΟΥ	Υπόγειο	Καλή Ποσοτική Κακή Χημική	Διάχυτη – Γεωργία
EL1300144	ΠΟΡΩΔΕΣ ΓΟΥΔΟΥΡΑ	Υπόγειο	Κακή Ποσοτική Κακή Χημική	Άντληση – Γεωργία και Δημόσια ύδρευση

1^η Αναθεώρηση του Σχεδίου Διαχείρισης Λεκανών Απορροής Ποταμών του ΥΔ Κρήτης (ΕΛ 13)

9.2.4 Συμπληρωματικά μέτρα

Τα Συμπληρωματικά Μέτρα της 1^{ης} Αναθεώρησης του ΣΔΛΑΠ του ΥΔ Κρήτης παρουσιάζονται στον παρακάτω πίνακα στον οποίο δίνονται τα ακόλουθα:

- Ο κωδικός και το όνομα του Μέτρου.
- Οι κατηγορίες των συμπληρωματικών μέτρων όπως αυτές καθορίζονται στο το μέρος Β του παραρτήματος VI της Οδηγίας 2000/60/ΕΚ.
- Συνοπτική Περιγραφή του Μέτρου.
- Η συσχέτιση του Μέτρου με μέτρα του 1^{ου} ΣΔΛΑΠ.
- Τα επηρεαζόμενα από το Μέτρο Υδατικά Συστήματα. Όταν το μέτρο αφορά στο σύνολο των ΥΣ ή σε συγκεκριμένη δραστηριότητα χαρακτηρίζεται ως οριζόντιο.
- Ο Φορέας Υλοποίησης του μέτρου. Σε περιπτώσεις που αναφέρονται περισσότεροι του ενός φορέα, ο πρώτος αναφερόμενος είναι ο φορέας υλοποίησης του μέτρου και οι υπόλοιποι έχουν υποστηρικτικό ρόλο.
- Το ενδεικτικό κόστος του κάθε Μέτρου.

Αναλυτικά στοιχεία και εξειδίκευση του κάθε μέτρου δίνονται στο Αναλυτικό Κείμενο Τεκμηρίωσης «Πρόγραμμα Βασικών και Συμπληρωματικών Μέτρων»

1^ο Αναθεώρηση του Σχεδίου Διαχείρισης Λεκανών Απορροής Ποταμών του ΥΔ Κρήτης (ΕΛ 13)

Πίνακας 9-5 Συμπληρωματικά Μέτρα

Κωδικός – Ονομασία Μέτρου	Κατηγορία Μέτρου	Περιγραφή	Συσχέτιση με 1 ^ο Σχέδιο Διαχείρισης	Επηρεαζόμενα ΥΣ	Φορείς Υλοποίησης	Κόστος
M13Σ0201 Ανάπτυξη Συστήματος Παρακολούθησης του Προγράμματος Μέτρων του ΣΔΛΑΠ	Διοικητικά μέτρα	<p>Το έργο αφορά στην ανάπτυξη βάσης δεδομένων για την συλλογή και παρακολούθηση των απαιτούμενων πληροφοριών από όλους τους εμπλεκόμενους φορείς στην υλοποίηση του Προγράμματος Μέτρων και στη λήψη συμβουλευτικών υπηρεσιών για το σκοπό αυτό από εξειδικευμένο προσωπικό.</p> <p>Η παροχή των συμβουλευτικών υπηρεσιών ενδεικτικά θα αφορά:</p> <ol style="list-style-type: none"> την παρακολούθηση της υλοποίησης των μέτρων του ΣΔΛΑΠ του Υδατικού Διαμερίσματος, τη σύνταξη μελετών και κανονιστικών αποφάσεων, τη διαμόρφωση κειμένων, τον συντονισμό των εμπλεκόμενων υπηρεσιών στην υλοποίηση των μέτρων, την καταγραφή και ανάλυση δεδομένων που αφορούν μέτρα/δράσεις του ΣΔΛΑΠ, τη σύνταξη μεθοδολογικών κειμένων και τεχνικών προδιαγραφών για την υλοποίηση μέτρων του ΣΔΛΑΠ ενέργειες για την συλλογή/ ενημέρωση βασικών στοιχείων και δεδομένων που χρησιμοποιούνται κατά την κατάρτιση του ΣΔΛΑΠ, την υποστήριξη σε θέματα αναθεώρησης του Σχεδίου Διαχείρισης και την συμμετοχή σε ομάδες εργασίας που θα συσταθούν στο πλαίσιο των αναγκών της Διεύθυνσης Υδάτων. <p>Στο πλαίσιο του έργου αυτού θα συντάσσονται εκθέσεις αξιολόγησης της πορείας εφαρμογής του Προγράμματος Μέτρων, θα δίνονται κατευθύνσεις για τις απαιτούμενες ενέργειες για την ολοκλήρωση της υλοποίησής τους και θα αξιολογούνται τα μέτρα ως προς την αποτελεσματικότητά τους.</p>	Νέο Μέτρο	Σύνολο ΥΣ ΥΔ	Αποκεντρωμένη Διοίκηση (Διεύθυνση Υδάτων Κρήτης)	650.000 €

1^η Αναθεώρηση του Σχεδίου Διαχείρισης Λεκανών Απορροής Ποταμών του ΥΔ Κρήτης (ΕΙ 13)

Κωδικός – Ονομασία Μέτρου	Κατηγορία Μέτρου	Περιγραφή	Συσχέτιση με 1 ^ο Σχέδιο Διαχείρισης	Επηρεαζόμενα ΥΣ	Φορείς Υλοποίησης	Κόστος
M113Σ0202 Πρόσθετα περιοριστικά διοικητικά μέτρα	Διοικητικά μέτρα	Με στόχο την επίτευξη των περιβαλλοντικών στόχων του Σχεδίου Διαχείρισης μέσω Αποφάσεων του Συντονιστή της Αποκεντρωμένης Διοίκησης, όπως προβλέπουν τα άρθρα 5 παρ. 6 και 11 παρ. 3 του Ν.3199/2003, δύνανται να επιβληθούν κατόπιν εισηγήσης της Διεύθυνσης Υδάτων, περαιτέρω περιοριστικά, απαγορευτικά και άλλα ρυθμιστικά μέτρα, κατά περίπτωση σε όλα τα επιφανειακά και υπόγεια ΥΣ. Ενδεικτικά αναφέρεται ότι τα μέτρα αυτά μπορούν να αφορούν πλέον των περιπτώσεων των ΥΣ με κατάσταση κατώτερη της καλής και σε ΥΣ με καλή κατάσταση με στόχο της διατήρησή της. Οι νέες θερμοκηπιακές εγκαταστάσεις υποχρεούνται να κατασκευάζουν ομβροδεξαμενές, που η πλήρωσή τους θα γίνεται αποκλειστικά από τα νερά της απορροής των οροφών των θερμοκηπίων με σκοπό την αποκλειστική χρήση στη λειτουργία των ιδίων θερμοκηπίων. Για τις υφιστάμενες θερμοκηπιακές εγκαταστάσεις επιτρέπεται η κατασκευή ανάλγων ομβροδεξαμενών. Η έγκριση χρήσης νερού θα δίνεται με σχετική βεβαίωση από τη Δ/νση Υδάτων της Αποκεντρωμένης Διοίκησης Κρήτης, μετά από αίτηση του ενδιαφερόμενου.	Νέο Μέτρο	Σύνολο ΥΣ ΥΔ	Αποκεντρωμένη Διοίκηση (Διεύθυνση Υδάτων Κρήτης)	0 €
M113Σ0203 Μέτρα ελέγχου/εξοικονόμησης υδάτων σε περιοχές με θερμοκηπιακές καλλιέργειες	Διοικητικά μέτρα	Η έγκριση χρήσης νερού θα δίνεται με σχετική βεβαίωση από τη Δ/νση Υδάτων της Αποκεντρωμένης Διοίκησης Κρήτης, μετά από αίτηση του ενδιαφερόμενου.	Συνέχεια του Μέτρου SM08-01	Σύνολο ΥΣ ΥΔ	Αποκεντρωμένη Διοίκηση (Διεύθυνση Υδάτων Κρήτης)	0 €
M113Σ0204 Προστασία παρόχθιας βλάστησης υδατορεμάτων, λιμνών και υγροτόπων	Διοικητικά μέτρα	Με κανονιστική απόφαση του Συντονιστή της Αποκεντρωμένης Διοίκησης, μετά από εισήγηση των Διευθύνσεων Δασών ή της Επιθεώρησης Συντονισμού και Επιθεώρησης Δασών της Αποκεντρωμένης Διοίκησης Κρήτης και μετά από σύμφωνη γνώμη της Διεύθυνσης Υδάτων δύνανται να επιβάλλονται πρόσθετα μέτρα και περιορισμοί για την προστασία παρόχθιας βλάστησης υδατορεμάτων, λιμνών και υγροτόπων με σκοπό την προστασία της κατάστασης	Συνέχεια του Μέτρου SM10-02	Σύνολο εσωτερικών επιφανειακών ΥΣ ΥΔ	Αποκεντρωμένη Διοίκηση (Διευθύνσεις Δασών, Συντονισμού και Επιθεώρησης Δασών, Διεύθυνση Υδάτων)	0 €

1^ο Αναθεώρηση του Σχεδίου Διαχείρισης Λεκανών Απορροής Ποταμών του ΥΔ Κρήτης (ΕΛ 13)

Κωδικός – Ονομασία Μέτρου	Κατηγορία Μέτρου	Περιγραφή	Συσχέτιση με 1 ^ο Σχέδιο Διαχείρισης	Επηρεαζόμενα ΥΣ	Φορείς Υλοποίησης	Κόστος
M13Σ0501 Υλοποίηση επενδύσεων σε γεωργοκτηνοτροφικές εκμεταλλεύσεις, στοχεύοντας στη βελτίωση περιβαλλοντικών επιδόσεων.	Έλεγχος ρύπων επιτομής	Οι κτηνοτροφικές εκμεταλλεύσεις απαιτείται να διαχειρίζονται κατάλληλα τα απόβλητά τους ώστε να συμβάλουν στο μέγιστο δυνατό στην προστασία του περιβάλλοντος. Το μέτρο απευθύνεται σε, κατόχους ή διαχειριστές χοιροστασίων, βουστασίων, αιγοπροβατοτροφικών μονάδων και σφαγείων που θα προβούν σε επενδύσεις με σκοπό την επεξεργασία / διαχείριση των παραγόμενων κτηνοτροφικών αποβλήτων τους, όπως είναι ο μηχανικός διαχωρισμός, η κομποστοποίηση/ συγκομποστοποίηση και η βιολογική επεξεργασία (αερόβια / αναερόβια). Η κατηγορία αυτή έχει ως βασικό σκοπό να συνεισφέρει στην ελαχιστοποίηση του κινδύνου ρύπανσης των υπόγειων και επιφανειακών υδάτων, αλλά και του εδάφους, που προέρχεται από κτηνοτροφικές δραστηριότητες και κυρίως από τη διαχείριση των παραγόμενων αποβλήτων από κτηνοτροφικές δραστηριότητες.	Νέο Μέτρο	Σύνολο ΥΣ ΥΔ	ΥΠΑΑΤ, Περιφέρεια	372.000 €
M13Σ0801 Αντιμετώπιση αρτεσιανών γεωτρήσεων	Έλεγχος άντλησης	Αν κατά τη διάνοιξη γεώτρησης ή φρέατος απαντηθούν αρτεσιανές συνθήκες, ο κύριος του υδροληπτικού έργου θα πρέπει να εξασφαλίσει ότι η αρτεσιανή ροή θα σταματήσει ή θα ελεγχθεί. Εάν η ροή δεν μπορεί να ελεγχθεί, ο υπεύθυνος για την εκτέλεση του υδροληπτικού έργου θα πρέπει να συμβουλευτεί τη Δ/ση Υδάτων και να συμμορφωθεί με τις οδηγίες που θα του δοθούν. Τεχνικά μέσα για τον έλεγχο της εκροής των αρτεσιανών γεωτρήσεων περιλαμβάνουν βάνες ή σωλήνες εξισορρόπησης της πίεσης κ.α. Τα ανωτέρω θα πρέπει να αποτελούν μέρος των αδειών εκτέλεσης έργων αξιοποίησης υδατικών πόρων. Στις υφιστάμενες αρτεσιανές γεωτρήσεις στις οποίες	Τροποποίηση του Μέτρου SM04-06	Σύνολο ΥΣ ΥΔ	Κύριος υδροληπτικού έργου, Αποκεντρωμένη Διοίκηση (Διεύθυνση Υδάτων Κρήτης)	0 €

1^ο Αναθεώρηση του Σχεδίου Διαχείρισης Λεκανών Απορροής Ποταμών του ΥΔ Κρήτης (ΕΙ 13)

Κωδικός – Ονομασία Μέτρου	Κατηγορία Μέτρου	Περιγραφή	Συσχέτιση με 1 ^ο Σχέδιο Διαχείρισης	Επηρεαζόμενα ΥΣ	Φορείς Υλοποίησης	Κόστος
M13Σ0802 Αντικατάσταση υφιστάμενων υδρευτικών γεωτρήσεων αντλούν νερό από ΥΣ με κακή ποιότητα ή ποσοτική κατάσταση ή από ΥΣ που εμφανίζουν τοπική ποιότητα επιβάρυνση, με νέες γεωτρήσεις, σε παραπλήσιους υδροφορείς με καλή ποιότητα ή ποσοτική κατάσταση	Έλεγχος άντλησης	<p>δεν έχουν ληφθεί μέτρα πρέπει να τοποθετηθεί βράνα ή σωλήνας εξισορρόπησης ώστε να αποφευχθεί η συνεχής εκροή του υποπίεση υδροφόρα.</p> <p>Στα ΥΣ που βρίσκονται σε κακή ποιότητα ή ποσοτική κατάσταση ή σε ΥΣ που εμφανίζουν τοπική ποιότητα επιβάρυνση, οι Δήμοι και ΔΕΥΑ δύναται να αντικαταστήσουν τις υφιστάμενες υδρευτικές γεωτρήσεις με νέες σε παραπλήσια ΥΣ καλής ποιότητας.</p>	<p>Συνέχεια του Μέτρου SM04-03</p>	<p>ΕΙ1300064, ΕΙ1300072, ΕΙ1300082, ΕΙ1300083, ΕΙ1300270, ΕΙ1300102, ΕΙ1300121, ΕΙ1300085, ΕΙ1300052, ΕΙ1300021, ΕΙ1300093, ΕΙ1300044, ΕΙ1300123, ΕΙ1300086, ΕΙ1300112, ΕΙ1300101, ΕΙ1300144, ΕΙ1300312, ΕΙ1300116, ΕΙ1300141, ΕΙ1300322</p>	<p>ΔΕΥΑ, Δήμοι, Αποκεντρωμένη Διοίκηση (Διεύθυνση Υδάτων Κρήτης)</p>	1.100.000€
M13Σ0803 Κατάρτιση Επιχειρησιακού Σχεδίου αναρρύθμισης πηγής Αγιάς	Έλεγχος άντλησης	<p>Με την ολοκλήρωση της ειδικής υδρογεωλογικής-διαχειριστικής μελέτης για την αναρρύθμιση των πηγών της Αγιάς, έχουν υπολογιστεί οι επιπτώσεις των πρόσθετων αντλήσεων, καθορίζεται οι αντλούμενες ποσότητες, χωροθετηθεί οι νέες γεωτρήσεις, καθώς και έχουν προσδιοριστεί τα μέτρα για την προστασία της λίμνης Αγιάς.</p> <p>Με τον συντονισμό της Δ/σης Υδάτων της Α.Δ. Κρήτης και τη συμμετοχή όλων των εμπλεκόμενων φορέων απαιτείται να καθορισθεί το Επιχειρησιακό σχέδιο (πρόγραμμα) αναρρύθμισης της πηγής, οι όροι αναρρύθμισης, οι χρήστες νερού και τα μέτρα προστασίας της λίμνης.</p> <p>Το Επιχειρησιακό σχέδιο θα λάβει υπόψη τις ειδικές</p>	<p>Συνέχεια του Μέτρου SM14-04</p>	<p>ΕΙ1300031, ΕΙ1339R000401012H</p>	<p>Αποκεντρωμένη Διοίκηση (Διεύθυνση Υδάτων Κρήτης)</p>	10.000 €

1^ο Αναθεώρηση του Σχεδίου Διαχείρισης Λεκανών Απορροής Ποταμών του ΥΔ Κρήτης (ΕΛ 113)

Κωδικός – Ονομασία Μέτρου	Κατηγορία Μέτρου	Περιγραφή	Συσχέτιση με 1 ^ο Σχέδιο Διαχείρισης	Επηρεαζόμενα ΥΣ	Φορείς Υλοποίησης	Κόστος
M13Σ1001 Αξιοποίηση επεξεργασμένων λυμάτων της Ηρακλείου για τον τεχνητό εμπλουτισμό υδροφόρων ανθράκωνης κατανάλωσης των ΕΕΛ	Μέτρα αποτελεσματικότητας και επαναχρησιμοποίησης	<p>απαιτήσεις ως προς τη στάθμη της λίμνης Αγιάς οι οποίες αποσκοπούν στην απρόσκοπτη λειτουργία της ως ταμειυτήρα και ως σημαντικού οικοσυστήματος και οι οποίες σπηρίζονται στα αποτελέσματα του Ερευνητικού Έργου με αντικείμενο «τη μελέτη του προβλήματος της συσσώρευσης φερτών υλικών στον πυθμένα της λίμνης της Αγιάς χανών» που εκπονήθηκε από το ΜΦΙΚ για λογαριασμό της Περιφέρειας Κρήτης. Σύμφωνα με το εν λόγω Έργο, η στάθμη της λίμνης θα πρέπει να διατηρείται στα ακόλουθα επίπεδα:</p> <ul style="list-style-type: none"> • Νοέμβριος-10 Ιουλίου: Από το ύψος της υπερχειλίσσης ως το πολύ 30cm πιο κάτω • 10 Ιουλίου-Σεπτέμβριος/Οκτώβριος: από -0,5cm ως -1m από την υπερχειλίσση <p>Το ανωτέρω σχέδιο θα εγκριθεί με σχετική απόφαση από το Συντονιστή της ΑΔ Κρήτης κατόπιν διαβούλευσης των εμπλεκόμενων φορέων.</p>				
M13Σ1001 Αξιοποίηση επεξεργασμένων λυμάτων της Ηρακλείου για τον τεχνητό εμπλουτισμό υδροφόρων ανθράκωνης κατανάλωσης των ΕΕΛ	Μέτρα αποτελεσματικότητας και επαναχρησιμοποίησης	<p>Η ΔΕΥΑ Ηρακλείου κατά μέσο όρο επεξεργάζεται λύματα της τάξης των 30.000-33.000 m³/ημέρα. Μέρος των επεξεργαζόμενων λυμάτων επεξεργάζεται τριτοβάθμια σε 2 μονάδες και πληροί τις προδιαγραφές για επαναχρησιμοποίηση επεξεργασμένων υγρών αποβλήτων για αστική, περιστατική χρήση και εμπλουτισμό υπόγειων υδροφόρων με γεωτρήσεις. Στην περιοχή που βρίσκεται η ΕΕΛ υπάρχει τοπικός υδροφόρος (Λεκάνη Φουνικιάς) εντός γυψούχων σχηματισμών, από τον οποίο αντλούνται σημαντικές ποσότητες αρδευτικού νερού. Στον στρατηγικό σχεδιασμό της ΔΕΥΑ περιλαμβάνεται η εκμετάλλευση των τριτοβάθμια επεξεργασμένων λυμάτων για τον τεχνητό εμπλουτισμό του υδροφόρα με απώτερο σκοπό την προσωρινή αποθήκευση νερού κυρίως όταν δεν</p>	Εξειδίκευση του Μέτρου SM09-02	EL13000330	ΔΕΥΑ Ηρακλείου, Αποκεντρωμένη Διοίκηση (Διεύθυνση Υδάτων Κρήτης)	100.000 €

250

Υπουργείο Περιβάλλοντος & Ενέργειας, Ειδική Γραμματεία Υδάτων

1^ο Αναθεώρηση του Σχεδίου Διαχείρισης Λεκανών Απορροής Ποταμών του ΥΔ Κρήτης (ΕΛ 13)

Κωδικός – Ονομασία Μέτρου	Κατηγορία Μέτρου	Περιγραφή	Συσχέτιση με 1 ^ο Σχέδιο Διαχείρισης	Επηρεαζόμενη ΥΣ	Φορείς Υλοποίησης	Κόστος
M13Σ1401 Έργα τεχνητού εμπλουτισμού Λεκάνης Θραψανού – Νιπιδιτού	Τεχνητός εμπλουτισμός ΥΥΣ	<p>υπάρχει αρδευτική ζήτηση και την συνετακόλουθη βελτίωση των ποσοτικών χαρακτηριστικών του αντλούμενου αρδευτικού νερού. Για την υλοποίηση του έργου αυτού απαιτείται σε πρώτη φάση η ολοκλήρωση των σχετικών μελετών (ως το 2021) και η ολοκλήρωση των απαιτούμενων τεχνικών έργων (ως το 2027). Η χρήση επεξεργασμένων λιμμάτων για τον τεχνητό εμπλουτισμό ΥΥΣ θα πρέπει να διέπεται από τις πρόνοιες των Οδηγιών 2000/60/ΕΚ και 2006/118/ΕΚ, ήτοι να υπόκειται σε αδειοδότηση, η ποιότητα των επεξεργασμένων λιμμάτων να μην θέτει σε κίνδυνο τους ποιοτικούς στόχους που θέτουν οι εν λόγω οδηγίες και τέλος να υπάρχει παρακολούθηση της ποιότητας του ΥΥΣ ώστε να αποδεικνύεται ότι οι στόχοι επιτυγχάνονται.</p> <p>Η ΔΕΥΑ Ηρακλείου διαθέτει υδροληπτικά έργα τα οποία αντλούν από το ΥΥΣ Πορώδες Καστελίου (ΕΛ1300101), το οποίο βρίσκεται σε κακή ποσοτική κατάσταση. Προκειμένου να είναι δυνατή η αειφορική χρήση των εν λόγω έργων για την ικανοποίηση υφιστάμενων αλλά και μελλοντικών αναγκών, που σχετίζονται με την υλοποίηση του διεθνούς αεροδρομίου Καστελίου απαιτείται ο τεχνητός εμπλουτισμός του εν λόγω ΥΥΣ. Η ΔΕΥΑ προτίθεται να μελετήσει (πριν το 2021) και να υλοποιήσει (πριν το 2027) τα απαιτούμενα έργα τεχνητού εμπλουτισμού με επιφανειακά (πηγαία) ύδατα της περιοχής. Η μελέτη και τα σχετικά έργα θα πρέπει να είναι συμβατά με τις πρόνοιες των Οδηγιών 2000/60/ΕΚ και 2006/118/ΕΚ, ήτοι το έργο θα πρέπει να υπόκειται σε αδειοδότηση, να μη θέτει σε κίνδυνο τους στόχους που θέτουν οι εν λόγω οδηγίες τόσο για το ίδιο το ΥΥΣ ή άλλα τα οποία δύναται επηρεαστούν από το έργο.</p>	Τροποποίηση του Μέτρου SM09-01	ΕΛ1300101	ΔΕΥΑ Ηρακλείου, Αποκεντρωμένη Διοίκηση (Διεύθυνση Υδάτων Κρήτης)	100.000 €

1^ο Αναθεώρηση του Σχεδίου Διαχείρισης Λεκανών Απορροής Ποταμών του ΥΔ Κρήτης (ΕΛ 13)

Κωδικός – Ονομασία Μέτρου	Κατηγορία Μέτρου	Περιγραφή	Συσχέτιση με 1 ^ο Σχέδιο Διαχείρισης	Επηρεαζόμενα ΥΣ	Φορείς Υλοποίησης	Κόστος
M13Σ1501 Επαγγελματική κατάρτιση γεωργακτηνοτρόφων για την προστασία των Υδατικών Συστημάτων	Εκπαιδευτικά μέτρα	<p>Το παρόν μέτρο αφορά:</p> <p>i. στην υλοποίηση προγραμμάτων κατάρτισης τόσο για υφιστάμενους γεωργούς όσο και για νέους γεωργούς πρώτης εγκατάστασης. Προγράμματα κατάρτισης θα πραγματοποιούνται με τη μορφή σειράς μαθημάτων, εργαστηρίων, μαθημάτων μέσω διαδικτύου. Θα προσφέρονται προγράμματα κατάρτισης με ειδική θεματολογία που θα εξυπηρετούν τους στόχους της προγραμματικής περιόδου 2014-2020 όπως αρδεύσεις και εξοικονόμηση νερού, ορθή χρήση φυτοφαρμάκων, αντιμετώπιση των κλιματικών αλλαγών, πολλαπλή συμμόρφωση και εξειδικευμένα προγράμματα σε διάφορους κλάδους παραγωγής,</p> <p>ii. στην υλοποίηση δράσεων ενημέρωσης που αποσκοπούν στη διάδοση πληροφοριών σχετικά με την γεωργία στοχεύοντας στη μεταφορά γνώσεων προς τους δικαιούχους σχετικά με την επαγγελματική τους ενασχόληση. Η ενημέρωση θα γίνεται μέσω εκθέσεων, συναντήσεων, παρουσιάσεων και μέσω έντυπων ή ηλεκτρονικών μέσων.</p> <p>Επιπρόσθετα θα πραγματοποιούνται δράσεις επίδειξης για παρουσίαση νέων τεχνολογιών άρδευσης, βελτιωμένων αρδευτικών συστημάτων, νέων πρακτικών καλλιέργειας και προστασίας καλλιέργειών. Οι επιδείξεις θα πραγματοποιούνται είτε σε αγροκτήματα ή σε άλλο κατάλληλα διαμορφωμένο χώρο.</p>	Εξειδίκευση του Μέτρου SM15-01	Σύνολο ΥΣ ΥΔ	ΥΠΑΑΤ, Περιφέρεια	190.000 €
M13Σ1502 Συμβουλευτικές υπηρεσίες, υπηρεσίες	Εκπαιδευτικά μέτρα	<p>Η SWOT ανάλυση για την προετοιμασία της Προγραμματικής Περιόδου 2014-2020 ανέδειξε μεταξύ άλλων την ανάγκη δημιουργίας ενός ολοκληρωμένου</p>	Τροποποίηση του Μέτρου SM15-01	Σύνολο ΥΣ ΥΔ	ΥΠΑΑΤ, Περιφέρεια	500.000 €

1^ο Αναθεώρηση του Σχεδίου Διαχείρισης Λεκανών Απορροής Ποταμών του ΥΔ Κρήτης (ΕΙ.13)

Κωδικός – Ονομασία Μέτρου	Κατηγορία Μέτρου	Περιγραφή	Συσχέτιση με 1 ^ο Σχέδιο Διαχείρισης	Επηρεαζόμενα ΥΣ	Φορείς Υλοποίησης	Κόστος
διαχείρισης γεωργικής εκμετάλλευσης		<p>Περιγραφή</p> <p>συστήματος παροχής συμβουλών για το γεωργικό τομέα. Οι συμβουλές θα πρέπει να παρέχονται από πιστοποιημένους φορείς (Δημόσιους, ιδιωτικούς ή Κοινοπραξίες αυτών) που θα επιλέγονται μετά από διαγωνισμό. Η ένταξη των δικαιούχων των αμέσων ενισχύσεων στο Σύστημα Παροχής Συμβουλευτικών υπηρεσιών είναι εθελοντική. Το Μέτρο είναι οριζόντιο και σχετίζεται δυναμικά με το σύνολο των προτεραιοτήτων για την αγροτική ανάπτυξη. Δεδομένου ότι οι συμβουλές είναι ένα από τα σημαντικότερα μέσα για την προώθηση της ανταγωνιστικότητας του γεωργικού τομέα, μεταξύ άλλων και με τη διάχυση επιτυχημένων προσαρμοσμένων καινοτομίας των επιχειρησιακών ομάδων ΕΣΚ στις ομάδες στόχου, συμβάλλει άμεσα στον εγκάρσιο στόχο της καινοτομίας, από την άλλη οι παρεχόμενες συμβουλές που σχετίζονται με το περιβάλλον και το κλίμα συμβάλλουν άμεσα στην αειφορία του αγρο-διατροφικού συστήματος και στους οριζόντιους στόχους του περιβάλλοντος και της κλιματικής αλλαγής.</p>				
M13Σ1503 Ενημέρωση και ευαισθητοποίηση του κοινού σε θέματα νερού	Εκπαιδευτικά μέτρα	<p>Απαιτείται η διαρκής εκστρατεία ενημέρωσης των καταναλωτών και η έμφαση στη σημασία της ορθολογικής διαχείρισης του πόρου και η συνεχής ενημέρωση των χρηστών νερού και του κοινού για τις τρέχουσες κάθε φορά συνθήκες του ισοζυγίου ύδατος και την αναγκαιότητα των μέτρων που τίθενται κάθε φορά σε ισχύ. Ένα πρόσφορο μέσο για την ενημέρωση των καταναλωτών αποτελεί η διανομή ενημερωτικών φυλλαδίων.</p> <p>Πραγματοποίηση ημερίδων για την ευαισθητοποίηση του κοινού σε σχέση με την αποδοτική χρήση του νερού, την αποτροπή της ρύπανσης που προκαλείται</p>	Συνέχεια του Μέτρου SM15-02	Σύνολο ΥΣ ΥΔ	ΔΕΥΑ, Δήμοι, Περιφέρειες, Αποκεντρωμένη Διοίκηση (Διεύθυνση Υδάτων Κρήτης)	20.000 €

Υπουργείο Περιβάλλοντος & Ενέργειας, Ειδική Γραμματεία Υδάτων

1^ο Αναθεώρηση του Σχεδίου Διαχείρισης Λεκανών Απορροής Ποταμών του ΥΔ Κρήτης (ΕΛ 13)

Κωδικός – Ονομασία Μέτρου	Κατηγορία Μέτρου	Περιγραφή	Συσχέτιση με 1 ^ο Σχέδιο Διαχείρισης	Επηρεαζόμενα ΥΣ	Φορείς Υλοποίησης	Κόστος
M1131504 Ενίσχυση δράσεων περιβαλλοντικών προγραμμάτων στην Πρωτοβάθμια & Δευτεροβάθμια Εκπαίδευση	Εκπαιδευτικά μέτρα	από διάφορες δραστηριότητες και την προώθηση της χρήσης του ανακυκλωμένου νερού. Τα εκπαιδευτικά προγράμματα σε σχολεία έχουν διτλή σκοπιμότητα, καθώς από τη μια άμεσος στόχος είναι η μεταφορά μηνυμάτων - τρόπων εξοικονόμησης νερού στο σπίτι - προστασία υδάτων από τη ρύπανση και από την άλλη μακροπρόθεσμος στόχος είναι η σταδιακή αλλαγή στη νοοτροπία των αιριανών πολιτών όσον αφορά στη σωστή χρήση του νερού. Η Ειδική Γραμματεία Υδάτων θα προετοιμάσει το εκπαιδευτικό υλικό και η Δ/ση Υδάτων σε συνεργασία με τις Δ/σεις Πρωτοβάθμιας και Δευτεροβάθμιας εκπαίδευσης, θα επιμεληθούν τη διανομή του υλικού στους εκπαιδευτικούς με σχετική υποστήριξη τους όπου κριθεί αναγκαίο από την ΕΓΥ και τη Δ/ση Υδάτων.	Συνέχεια του Μέτρου SM15-03	Σύνολο ΥΣ ΥΔ	ΥΠΕΝ (Ειδική Γραμματεία Υδάτων) Αποκεντρωμένη Διοίκηση (Διεύθυνση Υδάτων)	20.000 €
M1131601 Πλαστικά εφαρμογής ακριβείας	Έργα ανάπτυξης επίδειξης έρευνας και	Επιδιώκεται η αξιοποίηση νέων τεχνολογιών, οι οποίες μπορούν να περιλαμβάνουν την εφαρμογή νέων, καινοτόμων διεργασιών, με στόχο μεταξύ άλλων και την αναζήτηση νέων καλλιεργητικών πρακτικών και πρακτικών παραγωγής που συμβάλλουν στην προστασία του περιβάλλοντος αλλά και στην προσαρμογή στην κλιματική αλλαγή. Το μέτρο 16 του ΠΑΑ 2014-2020, προβλέπει ενισχύσεις στο πλαίσιο συνεργασιών ομάδων παραγωγών με λοιπούς φορείς (συμβούλους, ερευνητές, λοιπούς παράγοντες αλυσιδίας τροφίμων και innovation brokers) για την επίτευξη των στόχων: 1. Μείωση της κατανάλωσης ύδατος μέσω της υιοθέτησης προηγμένων αρδευτικών συστημάτων, και την υιοθέτηση της γεωργίας ακριβείας 2. Παραγωγή ασφαλέστερων και πιο υγιεινών τροφίμων που απευθύνονται είτε στο συνολικό πληθυσμό είτε σε ειδικές κατηγορίες	Νέο Μέτρο	Σύνολο ΥΣ ΥΔ	ΥΠΑΑΤ, Περιφέρεια	330.000 €

1^ο Αναθεώρηση του Σχεδίου Διαχείρισης Λεκανών Απορροής Ποταμών του ΥΔ Κρήτης (ΕΛ 13)

Κωδικός – Ονομασία Μέτρου	Κατηγορία Μέτρου	Περιγραφή	Συσχέτιση με 1 ^ο Σχέδιο Διαχείρισης	Επηρεαζόμενα ΥΣ	Φορείς Υλοποίησης	Κόστος
		<p>3. Τη μείωση του κόστους των εισροών που συνεπάγεται τόσο οικονομικό όφελος όσο και περιβαλλοντικό όφελος (μείωση της χρήσης λιπασμάτων, φυτοφαρμάκων, υιοθέτηση νέων ποικιλιών που είναι καλύτερα προσαρμοσμένες στις τοπικές εδαφολογικές, υδρολογικές και κλιματικές συνθήκες, την αξιοποίηση των ΑΠΕ για την υποκατάσταση των ορυκτών καυσίμων)</p> <p>4. Την αξιοποίηση των παραπροϊόντων της γεωργικής παραγωγής είτε για την παραγωγή ζωοτροφών είτε για την παραγωγή ενέργειας</p> <p>5. Την ανάδειξη των ιδιαίτερων διατροφικών χαρακτηριστικών των γεωργικών προϊόντων και την συμβολή τους στη διατροφή (όπως τροφές πλούσιες σε Ω3, φυσικά σκάρεστα, χαμηλών θερμίδων)</p> <p>6. Την καλύτερη ενσωμάτωση στην τροφική αλυσίδα προϊόντων της ελληνικής κτηνοτροφίας όπως για παράδειγμα του γίδιου γάλακτος</p> <p>7. Την υιοθέτηση φιλικότερων γεωργικών πρακτικών αλλά και την υιοθέτηση καλλιεργειών για την αξιοποίηση των φτωχών σε οργανική ουσία και θρεπτικά στοιχεία εδαφών</p>				
M13Σ1602 Μελέτες για τη χρήση των υφάλμυρων παράκτιων καρστικών πηγών	Έργα ανάπτυξης επίδειξης έρευνας και	Οι υφάλμυρες πηγές του ΥΔ (Αλμυρός Ηρακλείου, Αλμυρός Αγ. Νικολάου και Μαλαύρα) αποτελούν σημαντικούς υδατικούς πόρους, η αξιοποίηση των οποίων δύναται να αντιμετωπίσει ζητήματα επάρκειας που εμφανίζονται κατά την περίοδο αιχμών ζήτησης και να υποκαταστήσει αντλήσεις από ΥΣ που σήμερα υπεραντλούνται με απώτερο στόχο την ποσοτική και ποιοτική τους αποκατάσταση. Απαιτείται αρχικά μια συγκριτική τεχνοοικονομική αξιολόγηση όλων των υφιστάμενων προτάσεων και	Εξειδίκευση του Μέτρου SM14-02	ΕΛ1300064, ΕΛ1300114, ΕΛ1300035	Αποκεντρωμένη Διοίκηση (Διεύθυνση Υδάτων Κρήτης)	73.000 €

Υπουργείο Περιβάλλοντος & Ενέργειας, Ειδική Γραμματεία Υδάτων

1^η Αναθεώρηση του Σχεδίου Διαχείρισης Λεκανών Απορροής Ποταμών του ΥΔ Κρήτης (ΕΛ 13)

Κωδικός – Ονομασία Μέτρου	Κατηγορία Μέτρου	Περιγραφή	Συσχέτιση με 1 ^ο Σχέδιο Διαχείρισης	Επηρεαζόμενα ΥΣ	Φορείς Υλοποίησης	Κόστος
M13Σ1604 Εγκατάσταση σταθμών συνεχόμενης καταγραφής παροχής ποτάμων ΙΠΥΣ κατάντη φραγμάτων	Έργα ανάπτυξης επίδειξης	μελετών για την αξιοποίηση των υφάλμυρων υδάτων κάθε πηγής που έχουν προταθεί μέχρι σήμερα ώστε να προταθεί ένα σχέδιο για την υλοποίηση της βέλτιστης τεχνικοοικονομικής λύσης αξιοποίησης. Ακολούθως θα συνταχθεί και φάκελος τευχών δημοπράτησης μελέτης/έργου που θα προταθεί από τη συγκριτική αξιολόγηση (ως το 2021). Οι περαιτέρω απαιτούμενες μελέτες και έργα, που θα υποδειχθούν, θα υλοποιηθούν ως το 2027. Θα γίνει εγκατάσταση μετρητών παροχής σε ΙΠΥΣ κατάντη φραγμάτων. Η γνώση της παροχής θα συνεισφέρει στην εκτίμηση του προσδιορισμού του καλού οικολογικού δυναμικού. Η συνολική διάρκεια της διερευνητικής παρακολούθησης ορίζεται τουλάχιστον 3 χρόνια. Ως το 2021 θα εγκατασταθούν 6 σταθμοί.	Τροποποίηση του Μέτρου SM14-05	EL1339R001603048H EL1339R001001026H EL1340R000109012H EL1340R000204124H EL1341R000501010H EL1340R000104108H	Αποκεντρωμένη Διοίκηση (Διεύθυνση Υδάτων Κρήτης)	92.000 €
M13Σ1605 Εκπόνηση αναγνωριστικών μελετών σε παράκτια ΥΣ	Έργα ανάπτυξης επίδειξης	Το μέτρο περιλαμβάνει τη διενέργεια ειδικής αναγνωριστικής μελέτης στα παράκτια ΥΣ Όρμος Σούδας (EL1339C0003N) και Όρμος Ελούντας (EL1341C0001N). Ο κόλπος Σούδας έχει ταξινομηθεί σε μέτρια οικολογική κατάσταση. Ο όρμος Ελούντας έχει ταξινομηθεί σε καλή κατάσταση μέσω ομαδοποίησης. Ως προς τον Όρμο Σούδας, η μελέτη θα εκπονηθεί για τη βελτίωση της γνώσης ως προς τα αίτια της κατάστασης των επιμέρους βιολογικών ποιστικών στοιχείων και θα περιλαμβάνει αρχικά διερεύνηση των παραγόντων /χαρακτηριστικών που τα επηρεάζουν με μοντελοποίηση των ρυπαντικών φορτίων. Κατόπιν, εφόσον απαιτηθεί, θα γίνουν εφάπαξ δειγματοληψίες και αναλύσεις δειγμάτων νερού, ιζημάτων και βενθικών οργανισμών. Οι εργασίες πεδίου θα πραγματοποιηθούν σε ένα αντιπροσωπευτικό πλέγμα σταθμών δειγματοληψίας που θα καλύπτει	Εξειδίκευση του Μέτρου SM14-01	EL1339C0003N EL1341C0001N	Αποκεντρωμένη Διοίκηση (Διεύθυνση Υδάτων Κρήτης)	30.000 €

1^ο Αναθεώρηση του Σχεδίου Διαχείρισης Λεκανών Απορροής Ποταμών του ΥΔ Κρήτης (ΕΙ 13)

Κωδικός – Ονομασία Μέτρου	Κατηγορία Μέτρου	Περιγραφή	Συσχέτιση με 1 ^ο Σχέδιο Διαχείρισης	Επηρεαζόμενα ΥΣ	Φορείς Υλοποίησης	Κόστος
		<p>επαρκώς την περιοχή του παράκτιου ΥΣ. Οι απευθείας μετρήσεις και αναλύσεις των δειγμάτων θα περιλαμβάνουν ποσοτικές εκτιμήσεις των παρακάτω κατηγοριών παραμέτρων:</p> <ul style="list-style-type: none"> - Καταγραφή κύριων υδρογραφικών παραμέτρων με χρήση CTD στην στήλη του νερού - Ανάλυση φυσικοχημικών παραμέτρων στα επιφανειακά ιζήματα: - Κοκκομετρική ανάλυση επιφανειακών ιζημάτων - Φυσικοχημικά χαρακτηριστικά στήλης νερού - Μικροβιολογική ανάλυση επιφανειακού νερού - Συγκεντρώσεις πολυ-αρωματικών υδρογονανθράκων στο επιφανειακό ιζήμα - Συγκεντρώσεις βαρέων μετάλλων στο επιφανειακό ιζήμα - Σύνθεση βενθικής μακροπανίδας <p>Τα συμπέρασμα της μελέτης θα αναφέρονται στο είδος και το μέγεθος των πηγών τυχόν περιβαλλοντικής υποβάθμισης και στη συμβολή τους στην τελική ταξινόμηση της οικολογικής κατάστασης του παράκτιου ΥΣ και παράλληλα θα προτείνουν εφόσον απαιτηθεί αλλαγές στο πρόγραμμα παρακολούθησης. Επίσης θα περιλαμβάνουν προτάσεις μέτρων για την προστασία /αποκατάσταση του εν λόγω ΥΣ.</p> <p>Ως προς τον όρμο Ελούντας, η μελέτη θα αξιολογήσει με αντίστοιχο τρόπο την κατάσταση του ΥΣ λαμβάνοντας υπόψη ότι αποτελεί κλειστό όρμο με έντονη τουριστική ανάπτυξη και κίνηση σκαφών.</p>				
M13Σ1606 Εκπόνηση ειδικών αναγνωριστικών μελετών σε μεταβατικά ΥΣ	Έργα ανάπτυξης επίδειξης έρευνας και	<p>Το μέτρο περιλαμβάνει τη διενέργεια μιας ειδικής αναγνωριστικής μελέτης στα 4 μεταβατικά ΥΣ του ΥΔ, που σήμερα βρίσκονται σε άγνωστη κατάσταση και δεν παρακολουθούνται μέσω του ΕΔΠ. Θα γίνουν οι απαραίτητες δειγματοληψίες και αναλύσεις στοιχείων</p>	Νέο Μέτρο	EL133901T0004N, EL133901T0003N, EL133901T0002N, EL133901T0001N	Αποκεντρωμένη Διοίκηση (Διεύθυνση Υδάτων Κρήτης)	20.000 €

Υπουργείο Περιβάλλοντος & Ενέργειας, Ειδική Γραμματεία Υδάτων

1^ο Αναθεώρηση του Σχεδίου Διαχείρισης Λεκανών Απορροής Ποταμών του ΥΔ Κρήτης (ΕΛ 13)

Κωδικός – Ονομασία Μέτρου	Κατηγορία Μέτρου	Περιγραφή	Συσχέτιση με 1 ^ο Σχέδιο Διαχείρισης	Επηρεαζόμενα ΥΣ	Φορείς Υλοποίησης	Κόστος
M13Σ1607 Καταγραφή και παρακολούθηση λειτουργίας ταμειυτήρων άγνωστο οικολογικό δυναμικό	Έργα ανάπτυξης και επίδειξης έρευνας, και	για την ταξινόμηση της οικολογικής τους κατάστασης. Τα συμπεράσματα της μελέτης θα αναφέρονται στο είδος και το μέγεθος των πηγών τυχόν περιβαλλοντικής υποβάθμισης και στη συμβολή τους στην τελική ταξινόμηση της οικολογικής κατάστασης των μεταβατικών ΥΣ. Επίσης θα περιλαμβάνουν προτάσεις μέτρων για την προστασία / αποκατάσταση των εν λόγω ΥΣ. Στο ΥΔ υπάρχουν 3 ταμειυτήρες, το οικολογικό δυναμικό των οποίων δεν έχει προσδιοριστεί. Ένας εξ αυτών βρίσκεται εντός περιοχής του Δικτύου Natura 2000 (ΕΖΔ). Προκειμένου να προσδιοριστεί το δυναμικό αυτών των ΥΣ καθώς και η απαιτούμενη δέσμη μέτρων προκειμένου να επιτευχθεί το καλό οικολογικό δυναμικό απαιτείται: α. Αναλυτική καταγραφή λειτουργίας ταμειυτήρων του ΥΔ. Ισοζύγιο, καταναλώσεις, καταγραφή των προβλημάτων λειτουργίας (π.χ. επίχωση από φερτά υλικά, κλπ.). β. Παρακολούθηση των απαιτούμενων φυσικοχημικών και βιολογικών ποιοτικών στοιχείων καθώς και των ειδικών ρύπων τουλάχιστον για ένα έτος τόσο κατά την υγρή όσο και την ξηρή περίοδο γ. Καταγραφή των ειδικών απαιτήσεων σε νερό των προστατευόμενων ειδών και οικοτόπων σε αυτούς που βρίσκονται εντός τόπων του δικτύου NATURA 2000 δ. Πρόταση διαχειριστικών μέτρων για την επίτευξη του καλού οικολογικού δυναμικού χωρίς να θίγονται οι χρήσεις που αυτά εξυπηρετούν		ΕΛ1339RL01001002Η, ΕΛ1339RL01605003Η, ΕΛ1340RL00109102Η	Αποκεντρωμένη Διοίκηση (Διεύθυνση Υδάτων Κρήτης)	35.000 €
M13Σ1608 Σχεδιασμός και	Έργα ανάπτυξης και	Το συγκεκριμένο μέτρο στοχεύει στη συλλογή στοιχείων μέσω ειδικού προγράμματος διερευνητικής	Νέο Μέτρο	ΕΛ1339R001001026Η, ΕΛ1339R001001063Η	ΥΠΕΝ (Ειδική Γραμματεία	35.000 €

1^ο Αναθεώρηση του Σχεδίου Διαχείρισης Λεκανών Απορροής Ποταμών του ΥΔ Κρήτης (ΕΛ 13)

Κωδικός – Ονομασία Μέτρου	Κατηγορία Μέτρου	Περιγραφή	Συσχέτιση με 1 ^ο Σχέδιο Διαχείρισης	Επηρεαζόμενα ΥΣ	Φορείς Υλοποίησης	Κόστος
εφαρμογή ειδικού προγράμματος διερευνητικής παρακολούθησης με στόχο τη συλλογή στοιχείων για την αναθεώρηση ΠΥΣ κατάντη φραγμάτων	επίδειξης	<p>παρακολούθησης σε ΥΣ κατάντη φραγμάτων που θα πρέπει να εμπλουτίσουν το γνωστικό πεδίο ως προς τα εξής:</p> <ol style="list-style-type: none"> 1. Ποιο από τα βιολογικά ποιοτικά στοιχεία ποτάμιων ΥΣ είναι περισσότερο ευαίσθητο σε υδρομορφολογικές αλλαγές ρύθμισης, μείωσης ή διακοπής της ροής λόγω φράγματος; 2. Ποια είναι η κρίσιμη απόσταση κατάντη του φράγματος για κάθε ένα από τα βιολογικά ποιοτικά στοιχεία ποτάμιων ΥΣ ώστε να είναι δυνατή η επίτευξη καλής κατάστασης; 3. Ποιες είναι οι κρίσιμες παράμετροι, δράσεις, παρεμβάσεις για τα ΥΣ κατάντη φραγμάτων που στοιχειοθετούν το καλό οικολογικό δυναμικό; <p>Προτείνεται το μέτρο να εφαρμοσθεί στα αμέσως κατάντη των ΥΣ του Φράγματος Ποταμών Αμαρίου σε 3 σημεία δειγματοληψίας (2 στο ΥΣ EL1339R001001026H και 1 στο ΥΣ EL1339R001001063H), με δύο δειγματοληψίες ανά έτος και για χρονική διάρκεια τριών ετών.</p>			Υδάτων) Αποκεντρωμένη Διοίκηση (Διεύθυνση Υδάτων Κρήτης)	

1^η Αναθεώρηση του Σχεδίου Διαχείρισης Λεκανών Απορροής Ποταμών του ΥΔ Κρήτης (ΕΛ 13)

9.3 Κατάρτιση Προγράμματος Δράσης

Για την εφαρμογή της 1^{ης} Αναθεώρησης του ΣΔΛΑΠ του Υδατικού Διαμερίσματος καταρτίζεται Πρόγραμμα Δράσης με σκοπό την ιεράρχηση, εφαρμογή, χρηματοδότηση και όπου απαιτείται, την εξειδίκευση των μέτρων και των προβλεπόμενων δράσεων που απορρέουν από τις απαιτήσεις υλοποίησης της 1^{ης} Αναθεώρησης του οικείου ΣΔΛΑΠ, καθώς και τη συντονισμένη δράση των εμπλεκόμενων δημόσιων φορέων σε όλα τα επίπεδα διοίκησης. Ο χρόνος ισχύος του Προγράμματος Δράσης ταυτίζεται με το χρόνο ισχύος του ΣΔΛΑΠ.

1^η Αναθεώρηση του Σχεδίου Διαχείρισης Λεκανών Απορροής Ποταμών του ΥΔ Κρήτης (ΕΛ 13)

10. ΕΠΟΜΕΝΑ ΒΗΜΑΤΑ

10.1 Δυσκολίες που Προέκυψαν Κατά την Κατάρτιση της 1^{ης} Αναθεώρησης

Η σύνταξη της 1^{ης} Αναθεώρησης του Σχεδίου Διαχείρισης Λεκανών Απορροής Ποταμών του Υδατικού Διαμερίσματος Κρήτης, αποτέλεσε στο σύνολό της μία απαιτητική εργασία, πολυδιάστατη και σύνθετη, με κύριους περιορισμούς το μικρό χρονικό διάστημα υλοποίησής της και την έλλειψη πληροφορίας σε συγκεκριμένους τομείς, όπως αποτυπώνεται στα κείμενα τεκμηρίωσης, αδυναμία την οποία καλείται να καλύψει εν μέρει το αναθεωρημένο Πρόγραμμα Μέτρων, στο πλαίσιο του οποίου προτείνονται σχετικές δράσεις. Ειδικότερα καταγράφονται τα ακόλουθα:

1. Το θεσμοθετημένο ΕΔΠ δεν καλύπτει επαρκώς χωρικά όλα τα ΥΥΣ. Η κατανομή των σταθμών παρακολούθησης στα ΥΥΣ αλλού παρουσιάζει πύκνωση και σε άλλα ΥΥΣ σημαντική αραιώση.
2. Παρατηρήθηκαν ελλείψεις μετρήσεων των απαιτούμενων στοιχείων για την χημική ταξινόμηση των ΥΥΣ και δεν κατέστη δυνατή η ανάλυση τάσεων.
3. Απαιτείται περαιτέρω διερεύνηση της συσχέτισης μεταξύ μορφολογικών τροποποιήσεων και αποτελεσμάτων της ταξινόμησης με τα δεδομένα του ΕΔΠ σε σώματα προσδιορισμένα ως ΙΥΣ.
4. Οι διαθέσιμες μετρήσεις για τις ουσίες προτεραιότητας ήταν σχετικά περιορισμένες.
5. Περιορισμένη κάλυψη των ποτάμιων, μεταβατικών και παράκτιων ΥΣ από σταθμούς παρακολούθησης με ελλείψεις σε δεδομένα οικολογικών και χημικών παραμέτρων.
6. Έλλειψη πληρότητας και συνέχειας χρονοσειρών μετεωρολογικών μεγεθών.
7. Μη επαρκής κάλυψη ή ελλιπείς χρονοσειρές δεδομένων από μετεωρολογικούς, υδρομετρικούς και σταθμούς μέτρησης στάθμης σε ποτάμια και λιμναία ΥΣ.
8. Δυσκολίες ως προς την πληρότητα συλλογής στοιχείων που θα συμπλήρωναν και θα τεκμηριώναν σε μεγαλύτερο βαθμό αντικείμενα που εξετάστηκαν στο πλαίσιο των απαιτήσεων της Οδηγίας όπως τα στοιχεία των πιέσεων.
9. Αποσπασματική συμπλήρωση ερωτηματολογίου τεχνικών και οικονομικών δεδομένων από τους παρόχους υπηρεσιών ύδατος.
10. Δεν υπήρξαν δεδομένα για επιχορηγήσεις επενδύσεων και αποσβέσεις των επιχορηγήσεων επενδύσεων.
11. Μη επαρκώς επανδρωμένα αρμόδια τμήματα που καλούνται να υλοποιήσουν τα Σχέδια Διαχείρισης, τόσο σε επίπεδο Αποκεντρωμένης Διοίκησης όσο και σε επίπεδο Περιφέρειας (Δ/νσεις Υδάτων, Τμήματα Υδροοικονομίας κλπ)

1^η Αναθεώρηση του Σχεδίου Διαχείρισης Λεκανών Απορροής Ποταμών του ΥΔ Κρήτης (ΕΛ 13)

10.2 Επόμενα Βήματα – Εφαρμογή της 1^{ης} Αναθεώρησης του ΣΔΛΑΠ

Στόχος της 1^{ης} Αναθεώρησης του ΣΔΛΑΠ είναι η αποτροπή της περαιτέρω επιδείνωσης, η προστασία και η βελτίωση της κατάστασης των εσωτερικών επιφανειακών, των μεταβατικών, των παράκτιων και των υπόγειων υδάτων καθώς και των άμεσα εξαρτωμένων από αυτά χερσαίων οικοσυστημάτων και υδροτόπων. Για να επιτευχθεί ο στόχος αυτός απαιτείται η εφαρμογή του Προγράμματος των Βασικών και Συμπληρωματικών Μέτρων που προβλέπονται σε αυτό.

Το Πρόγραμμα Μέτρων έχει σχεδιασθεί με τέτοιο τρόπο, ώστε να προκύπτει με σαφήνεια η προτεραιότητα κάθε παρέμβασης ανάλογα με το κόστος της, τη δραστικότητά της, τη σπουδαιότητα του ΥΣ που εφαρμόζεται και τον αναγκαίο χρόνο προετοιμασίας της. Απαιτείται εντατικοποίηση της προσπάθειας για την υλοποίηση του Προγράμματος Μέτρων και της εξεύρεσης χρηματοδότησης μέσω της ένταξης Μέτρων στα συγχρηματοδοτούμενα προγράμματα (Πρόγραμμα Αγροτικής Ανάπτυξης, Τομεακό Πρόγραμμα Υποδομές Μεταφορών, Περιβάλλον και Αειφόρος Ανάπτυξη, το Επιχειρησιακό Πρόγραμμα της Περιφέρειας Κρήτης) της περιόδου 2014-2020 ή αξιοποίηση άλλων χρηματοδοτικών εργαλείων, όπως ο Χρηματοδοτικός Μηχανισμός του Ευρωπαϊκού Οικονομικού Χώρου.

Όλα τα στοιχεία του Προγράμματος Μέτρων είναι σημαντικά, όμως απαιτείται κάποιος προγραμματισμός και ιεράρχηση ώστε να είναι δυνατή η παρακολούθηση της προόδου και να εντοπίζονται τα σημεία όπου απαιτούνται διορθωτικές παρεμβάσεις όταν διαπιστώνονται αποκλίσεις από τους στόχους.

Με μέριμνα της Διεύθυνσης Υδάτων της Αποκεντρωμένης Διοίκησης καταρτίζεται **Πρόγραμμα Δράσης για την εφαρμογή της 1^{ης} Αναθεώρησης του ΣΔΛΑΠ** του Υδατικού Διαμερίσματος, που προβλέπεται στην παράγραφο 9.3.

Για το σκοπό αυτό η Περιφερειακή Ομάδα Εργασίας για την Εφαρμογή των Προγραμμάτων Μέτρων των Σχεδίων Διαχείρισης Λεκανών Απορροής Ποταμών των Υδατικών Διαμερισμάτων (ΥΔ) της Χώρας, η οποία συγκροτήθηκε ήδη κατά την εφαρμογή των 1^{ων} Σχεδίων Διαχείρισης ΛΑΠ, απαιτείται να καταρτίσει το ανωτέρω Πρόγραμμα Δράσης.

Στη συνέχεια προτείνονται ορισμένοι κύριοι άξονες για τη δόμηση του προγράμματος δράσεων και την ιεράρχησή τους.

- **Προγράμματα παρακολούθησης/διερεύνησης της ποσοτικής και ποιοτικής κατάστασης επιφανειακών και υπογείων υδάτων.** Έχουν εντοπιστεί αρκετά συστήματα με κατάσταση άγνωστη ως προς τα οικολογικά τους χαρακτηριστικά. Απαιτείται λοιπόν να δοθεί προτεραιότητα στα μέτρα που σχετίζονται με τη διακρίβωση της κατάστασης αυτών των συστημάτων. Ειδικότερα σημειώνουμε ότι πολύ συχνά οι αναλύσεις των απολήψεων στηρίζονται σε θεωρητικές εκτιμήσεις, ενώ λείπουν πραγματικά στοιχεία καταναλώσεων και απωλειών για τις διάφορες χρήσεις νερού. Διατηρώντας λοιπόν την προηγούμενη κατεύθυνση, θεωρούμε ότι απαιτείται να δοθεί προτεραιότητα στα σχετικά μέτρα που αφορούν μετρήσεις πραγματικής κατανάλωσης των διαφόρων χρήσεων νερού.

1^η Αναθεώρηση του Σχεδίου Διαχείρισης Λεκανών Απορροής Ποταμών του ΥΔ Κρήτης (EL 13)

- **Εξασφάλιση πόσιμου νερού σε επαρκή ποσότητα και ικανοποιητική ποιότητα σύμφωνα με τις απαιτήσεις της σχετικής νομοθεσίας.** Τα σχετικά μέτρα αποτελούν προτεραιότητα για το Σχέδιο Διαχείρισης.
- **Νερό για τη γεωργία.** Η γεωργία αποτελεί σημαντικότερη δραστηριότητα για την τοπική και την εθνική οικονομία. Τα μέτρα που σχετίζονται με τον εκσυγχρονισμό των υποδομών άρδευσης, με την υιοθέτηση των σύγχρονων μεθόδων άρδευσης και την υιοθέτηση ορθών γεωργικών πρακτικών μειώνουν τις απολήψεις αρδευτικού νερού και τις επιπτώσεις της γεωργίας στη διάχυτη και σημειακή ρύπανση και αποτελούν σημαντική προτεραιότητα για το Σχέδιο Διαχείρισης.
- **Προστατευόμενες περιοχές.** Το Υδατικό Διαμέρισμα περιλαμβάνει αρκετές ιδιαίτερης σημασίας προστατευόμενες περιοχές. Μέσω του Τομεακού Προγράμματος Υποδομές Μεταφορών, Περιβάλλον και Αειφόρος Ανάπτυξη αλλά και του Περιφερειακού Προγράμματος θα υλοποιηθούν Δράσεις σε προστατευόμενες περιοχές για τις οποίες απαιτείται μεγαλύτερος συντονισμός και συνέργεια με το Σχέδιο Διαχείρισης.
- **Ενίσχυση περιβαλλοντικών επιθεωρήσεων και ελέγχων.** Η εφαρμογή του Προγράμματος Μέτρων απαιτεί τη διενέργεια ευρύτερων και πυκνότερων ελέγχων των απολήψεων ύδατος και της ρύπανσης από σημειακές πηγές απορρίψεων. Τα σχετικά μέτρα αποτελούν προτεραιότητα για το Σχέδιο Διαχείρισης.
- **Λοιπά Μέτρα σύμφωνα με το Πρόγραμμα Μέτρων.**

Οι παραπάνω άξονες αποτελούν έναν κατ' αρχήν σκελετό για την οργάνωση του Προγράμματος Δράσεων που μπορεί να εμπλουτισθεί και να διαμορφωθεί τελικά σύμφωνα με τις απόψεις των αρμόδιων υπηρεσιών, με στόχο την καλύτερη εφαρμογή του Σχεδίου Διαχείρισης.

Επιπλέον κρίσιμα θέματα που καθορίζουν το βαθμό υλοποίησης του Προγράμματος Μέτρων είναι τα ακόλουθα:

- ο συντονισμός των φορέων που εμπλέκονται στην εφαρμογή του και η εξασφάλιση διαύλων επικοινωνίας με τα λοιπά ενδιαφερόμενα μέρη. Σε αυτή την κατεύθυνση, η Διεύθυνση Υδάτων της Αποκεντρωμένης Διοίκησης Κρήτης και η Ειδική Γραμματεία Υδάτων θα πρέπει να διαδραματίσουν επιτελικό και συντονιστικό ρόλο σε περιφερειακό και κεντρικό επίπεδο αντίστοιχα. Στο πλαίσιο αυτό, προτείνεται η άμεση στελέχωση των αρμόδιων για την υλοποίηση των προβλεπόμενων, από το Σχέδιο Διαχείρισης, δράσεων και μέτρων, με επαρκές ανθρώπινο δυναμικό και τεχνική υποστήριξη για τη σωστή υλοποίηση.
- Η αξιολόγηση των αποτελεσμάτων του Δικτύου Παρακολούθησης των υδατικών συστημάτων αλλά και η κατάλληλη προσαρμογή του, όπου απαιτείται αφενός για την κάλυψη ελλείπων στοιχείων και αφετέρου για το εξορθολογισμό τους ώστε κατά τη διαδικασία εφαρμογής του προγράμματος μέτρων αν είναι δυνατή κατά το δυνατό η παρακολούθηση της προόδου και τους αντίκτυπου των μέτρων στην κατάσταση των υδάτων.

1^ο Αναθεώρηση του Σχεδίου Διαχείρισης Λεκανών Απορροής Ποταμών του ΥΔ Κρήτης (ΕΛ 13)

Για την επίτευξη των περιβαλλοντικών στόχων της 1^{ης} Αναθεώρησης του ΣΔΛΑΠ μέσω Αποφάσεων του Συντονιστή της Αποκεντρωμένης Διοίκησης, όπως προβλέπουν τα άρθρα 5 παρ. 6 και 11 παρ. 3 του Ν.3199/2003, δύναται να επιβληθούν περαιτέρω περιοριστικά μέτρα σε όλα τα επιφανειακά και υπόγεια υδατικά συστήματα. Μετά την έγκριση της παρούσας αναθεώρησης του ΣΔΛΑΠ, Αποφάσεις με απαγορευτικά και περιοριστικά μέτρα που εκδόθηκαν σύμφωνα με το 1^ο ΣΔΛΑΠ παύουν να ισχύουν και πρέπει να αναθεωρηθούν.

10.3 Προτεινόμενες Θεσμικές Παρεμβάσεις

Για την αποτελεσματική εφαρμογή της 1^{ης} Αναθεώρησης Σχεδίου Διαχείρισης Λεκανών Απορροής Ποταμών του ΥΔ Κρήτης και την επίτευξη των στόχων του μέσω της συντονισμένης δράσης όλων των εμπλεκόμενων φορέων και της Τοπικής Αυτοδιοίκησης, το Υπουργείο Περιβάλλοντος και Ενέργειας με βάση την υλοποίηση των προβλέψεων της παραγράφου 3.4, 9.3 και 10.2, αναλαμβάνει τις αναγκαίες πρωτοβουλίες για την προώθηση των ακόλουθων θεσμικών μέτρων:

- α) Η δικαιοδοσία της Διεύθυνσης Υδάτων να μη συνδέεται με τα διοικητικά όρια της Αποκεντρωμένης Διοίκησης όπως αυτά έχουν καθορισθεί με τις διοικητικές αλλαγές που επέφερε ο ν. 3852/2010-Νόμος Καλλικράτης) αλλά να ορίζεται αποκλειστικά σε επίπεδο Υδατικού Διαμερίσματος. Ως εκ τούτου δεν θα είναι Διεύθυνση Υδάτων της Αποκεντρωμένης Διοίκησης αλλά προτείνεται η μετονομασία σε Διεύθυνση Υδάτων Περιοχής Λεκανών Απορροής Ποταμών (ΔΥΠΛΑΠ),
- β) Διοικητική υπαγωγή και εποπτεία των δράσεων της οικείας Δ/νσης Υδάτων ανά Υδατικό Διαμέρισμα από την ΕΓΥ/ΥΠΕΝ. Παράλληλα θα προωθηθεί νομοθετικά εμπλουτισμός των αρμοδιοτήτων της ΔΥΠΛΑΠ και της ΕΓΥ.

Στο πλαίσιο εφαρμογής αυτής της παραγράφου θα απαιτηθεί η προώθηση των αναγκαίων τροποποιήσεων της κείμενης σχετικής νομοθεσίας, δηλαδή του ν.3852/2010 και παράλληλα του ν.3199/2003.

1^η Αναθεώρηση του Σχεδίου Διαχείρισης Λεκανών Απορροής Ποταμών του ΥΔ Κρήτης (ΕΛ13)

ΣΥΝΟΠΤΙΚΑ ΣΤΑΤΙΣΤΙΚΑ ΣΤΟΙΧΕΙΑ ΓΙΑ ΤΟ ΥΔ ΚΡΗΤΗΣ (ΕΛ13)

Στους ακόλουθους Πίνακες περιλαμβάνονται συγκεντρωτικά στατιστικά στοιχεία για το ΥΔ Κρήτης (ΕΛ13).

Πίνακας Σ-1 Κατηγορίες υδατικών συστημάτων ανά ΛΑΠ στο ΥΔ Κρήτης (ΕΛ13)

ΚΑΤΗΓΟΡΙΕΣ ΥΔΑΤΙΚΩΝ ΣΥΣΤΗΜΑΤΩΝ	ΛΑΠ Ρεμάτων Βορείου Τμήματος Χανίων – Ρεθύμνου – Ηρακλείου (ΕΛ1339)	ΛΑΠ Ρεμάτων Νοτίου Τμήματος Χανίων – Ρεθύμνου – Ηρακλείου (ΕΛ1340)	ΛΑΠ ΛΑΠ Ρεμάτων Ανατολικής Κρήτης (ΕΛ1341)	ΣΥΝΟΛΟ ΥΔ13
Ποτάμια ΥΣ	63	44	16	123
Λιμναία ΥΣ	1	-	-	1
Μεταβατικά ΥΣ	4	-	-	4
Παράκτια ΥΣ	10	6	9	25
ΣΥΝΟΛΟ ΕΠΙΦΑΝΕΙΑΚΩΝ ΥΣ	78	50	25	153
Υπόγεια ΥΣ	34	27	30	91
ΣΥΝΟΛΙΚΟΣ ΑΡΙΘΜΟΣ ΥΔΑΤΙΚΩΝ ΣΥΣΤΗΜΑΤΩΝ	112	77	55	244
Ιδιαιτέρως τροποποιημένα και τεχνητά υδατικά συστήματα (ΙΤΥΣ/ΤΥΣ)	6	7	3	16
Υδατικά συστήματα που συνδέονται με προστατευόμενες περιοχές	62	31	31	124

Πίνακας Σ-2 Τύποι επιφανειακών υδατικών συστημάτων ανά ΛΑΠ στο ΥΔ Κρήτης (ΕΛ13)

ΤΥΠΟΛΟΓΙΑ ΕΠΙΦΑΝΕΙΑΚΩΝ ΥΔΑΤΙΚΩΝ ΣΥΣΤΗΜΑΤΩΝ	ΛΑΠ Ρεμάτων Βορείου Τμήματος Χανίων – Ρεθύμνου – Ηρακλείου (ΕΛ1339)	ΛΑΠ Ρεμάτων Νοτίου Τμήματος Χανίων – Ρεθύμνου – Ηρακλείου (ΕΛ1340)	ΛΑΠ ΛΑΠ Ρεμάτων Ανατολικής Κρήτης (ΕΛ1341)	ΣΥΝΟΛΟ ΥΔ13
Ποτάμια υδατικά συστήματα				
Τύπος R-M1	15	6	1	22
Τύπος R-M2	6	1	-	7
Τύπος R-M3	-	-	-	-
Τύπος R-M4	1	2	4	7
Τύπος R-M5	39	33	10	82
Τύπος R-L2	-	-	-	-
Ποτάμια ΙΤΥΣ λιμναίου χαρακτήρα (ταμειυτήρες)				
Τύπος L-M5/7	-	1	-	1
Τύπος L-M8	2	1	1	4
Τύπος GR-SR	-	-	-	-
Λιμναία υδατικά συστήματα				
Τύπος GR-DNL	1	-	-	1
Τύπος GR-SNL	-	-	-	-
Τύπος GR-VSNL	-	-	-	-
Μεταβατικά υδατικά συστήματα				
Τύπος TW 1	-	-	-	-
Τύπος TW 2	4	-	-	4
Παράκτια υδατικά συστήματα				
Τύπος IIIΕ	10	6	9	25

1^ο Αναθεώρηση του Σχεδίου Διαχείρισης Λεκανών Απορροής Ποταμών του ΥΔ Κρήτης (ΕΛ 13)

Πίνακας Σ-3 Αποτελέσματα αξιολόγησης της κατάστασης των υδατικών συστημάτων ανά ΛΑΠ στο ΥΔ Κρήτης (ΕΛ13)

ΚΑΤΑΣΤΑΣΗ/ΔΥΝΑΜΙΚΟ	ΛΑΠ Ρεμάτων Βορείου Τμήματος Χανίων – Ρεθύμνου – Ηρακλείου (ΕΛ1339)			ΛΑΠ Ρεμάτων Νοτίου Τμήματος Χανίων – Ρεθύμνου – Ηρακλείου (ΕΛ1340)			ΛΑΠ Ρεμάτων Ανατολικής Κρήτης (ΕΛ1341)			ΣΥΝΟΛΟ ΥΔ13					
	Αριθμός	% Αριθμού	Μήκος (km)	Αριθμός	% Αριθμού	Μήκος (km)	Αριθμός	% Αριθμού	Μήκος (km)	Αριθμός	% Αριθμού	Μήκος (km)	% Μήκους		
ΟΙΚΟΝΟΜΙΚΗ ΚΑΤΑΣΤΑΣΗ/ ΔΥΝΑΜΙΚΟ	Υψηλή	-	-	2	4,8	20,0	-	-	-	-	-	2	1,7	20,0	3,0
	Καλή	41	67,2	195,4	57,1	124,8	12	80,0	58,5	81,5	77	65,3	378,7	57,1	
	Μέτρια	10	16,4	69,1	26,2	80,4	1	6,7	5,1	7,1	22	18,6	154,5	23,3	
	Ελλιπής	6	9,8	49,0	-	-	-	-	-	-	6	5,1	49,0	7,4	
	Κακή	-	-	-	-	-	-	-	-	-	-	-	-	-	-
Άγνωστη	4	6,6	20,2	5	11,9	32,6	2	13,3	8,2	11,4	11	9,3	61,0	9,2	
ΣΥΝΟΛΟ ΠΟΤΑΜΙΩΝ ΥΔ	Καλή	61	100	333,7	100	257,8	100	100	71,8	100	118	100	663,2	100	
	Κατώτερη της καλής	-	-	-	-	-	-	-	-	-	-	-	-	-	
	Άγνωστη	-	-	-	-	-	-	-	-	-	-	-	-	-	

ΠΟΤΑΜΙΑ ΥΔΑΤΙΚΑ ΣΥΣΤΗΜΑΤΑ

1^η Αναθεώρηση του Σχεδίου Διαχείρισης Λεκανών Απορροής Ποταμών του ΥΔ Κρήτης (ΕΛ 13)

ΚΑΤΑΣΤΑΣΗ/ΔΥΝΑΜΙΚΟ	ΛΑΠ Ρεμάτων Βορείου Τμήματος Χανίων – Ρεθύμνου – Ηρακλείου (ΕΛ1339)			ΛΑΠ Ρεμάτων Νοτίου Τμήματος Χανίων – Ρεθύμνου – Ηρακλείου (ΕΛ1340)			ΛΑΠ Ρεμάτων Ανατολικής Κρήτης (ΕΛ1341)			ΣΥΝΟΛΟ ΥΔ13			
	Αριθμός	% Αριθμού	Έκταση (km ²)	Αριθμός	% Αριθμού	Έκταση (km ²)	Αριθμός	% Αριθμού	Έκταση (km ²)	Αριθμός	% Αριθμού	Έκταση (km ²)	% Έκτασης
ΚΑΤΑΣΤΑΣΗ ΧΗΜΙΚΗ ΟΙΚΟΝΟΜΙΚΟ ΔΥΝΑΜΙΚΟ	Καλό και ανώτερο	-	-	1	50	0,9	1	100	1	100	2	1,8	32,2
	Μέτριο	-	-	-	-	-	-	-	-	-	-	-	-
	Ελλιπές	-	-	-	-	-	-	-	-	-	-	-	-
	Κακό	-	-	-	-	-	-	-	-	-	-	-	-
	Άγνωστο	2	100	2,4	1	50	1,5	-	-	-	3	3,9	67,8
ΣΥΝΟΛΟ ΤΑΜΙΕΥΤΗΡΩΝ	Καλή	2	100	2,4	100	2,4	1	100	1	100	3	5,7	100
	Κατώτερη της καλής	-	-	-	-	-	-	-	-	-	-	-	-
	Άγνωστη	-	-	-	-	-	-	-	-	-	-	-	-
ΠΟΤΑΜΙΑ ΠΥΣ ΛΙΜΝΑΙΟΥ ΧΑΡΑΚΤΗΡΑ (ΤΑΜΙΕΥΤΗΡΕΣ)													

1^η Αναθεώρηση του Σχεδίου Διαχείρισης Λεκανών Απορροής Ποταμών του ΥΔ Κρήτης (ΕΛ 13)

ΚΑΤΑΣΤΑΣΗ/ΔΥΝΑΜΙΚΟ	ΛΑΠ Ρεμάτων Βορείου Τμήματος Χανίων – Ρεθύμνου – Ηρακλείου (ΕΛ1339)			ΛΑΠ Ρεμάτων Νοτίου Τμήματος Χανίων – Ρεθύμνου – Ηρακλείου (ΕΛ1340)			ΛΑΠ Ρεμάτων Ανατολικής Κρήτης (ΕΛ1341)			ΣΥΝΟΛΟ ΥΔ13			
	Αριθμός	% Αριθμού	Έκταση (km ²)	Αριθμός	% Αριθμού	Έκταση (km ²)	Αριθμός	% Αριθμού	Έκταση (km ²)	Αριθμός	% Αριθμού	Έκταση (km ²)	% Έκτασης
ΣΥΝΟΛΟ ΛΙΜΝΑΙΩΝ ΥΣ	Υψηλή	-	-	-	-	-	-	-	-	-	-	-	-
	Καλή	-	-	-	-	-	-	-	-	-	-	-	-
	Μέτρια	1	100	0,7	-	-	1	100	0,7	-	-	0,7	100
	Ελλιπής	-	-	-	-	-	-	-	-	-	-	-	-
	Κακή	-	-	-	-	-	-	-	-	-	-	-	-
	Άγνωστη	-	-	-	-	-	-	-	-	-	-	-	-
ΧΗΜΙΚΗ ΚΑΤΑΣΤΑΣΗ	Καλή	1	100	0,7	100	-	1	100	0,7	-	100	0,7	100
	Καλύτερη της καλής	-	-	-	-	-	-	-	-	-	-	-	-
	Άγνωστη	-	-	-	-	-	-	-	-	-	-	-	-
ΛΙΜΝΑΙΑ ΥΔΑΤΙΚΑ ΣΥΣΤΗΜΑΤΑ													
ΜΕΤΑΒΑΤΙΚΑ ΥΔΑΤΙΚΑ ΣΥΣΤΗΜΑΤΑ													
ΣΥΝΟΛΟ ΜΕΤΑΒΑΤΙΚΩΝ ΥΣ	Υψηλή	-	-	-	-	-	-	-	-	-	-	-	-
	Καλή	-	-	-	-	-	-	-	-	-	-	-	-
	Μέτρια	-	-	-	-	-	-	-	-	-	-	-	-
	Ελλιπής	-	-	-	-	-	-	-	-	-	-	-	-
	Κακή	-	-	-	-	-	-	-	-	-	-	-	-
	Άγνωστη	4	100	0,2	100	-	-	4	100	0,2	-	0,2	100
ΧΗΜΙΚΗ ΚΑΤΑΣΤΑΣΗ	Καλή	4	100	0,2	100	-	-	4	100	0,2	-	0,2	100
	Καλύτερη της καλής	-	-	-	-	-	-	-	-	-	-	-	-
	Άγνωστη	-	-	-	-	-	-	-	-	-	-	-	-

1^η Αναθεώρηση του Σχεδίου Διαχείρισης Λεκανών Απορροής Ποταμών του ΥΔ Κρήτης (ΕΛ 13)

ΚΑΤΑΣΤΑΣΗ/ΔΥΝΑΜΙΚΟ	ΛΑΠ Ρεμάτων Βορείου Τμήματος Χανίων – Ρεθύμνου – Ηρακλείου (ΕΛ1339)			ΛΑΠ Ρεμάτων Νοτίου Τμήματος Χανίων – Ρεθύμνου – Ηρακλείου (ΕΛ1340)			ΛΑΠ Ρεμάτων Ανατολικής Κρήτης (ΕΛ1341)			ΣΥΝΟΛΟ ΥΔ13								
	Αριθμός	% Αριθμού	Έκταση (km ²)	Αριθμός	% Αριθμού	Έκταση (km ²)	Αριθμός	% Αριθμού	Έκταση (km ²)	Αριθμός	% Αριθμού	Έκταση (km ²)	% Έκτασης					
ΣΥΝΟΛΟ ΠΑΡΑΚΤΙΩΝ ΥΣ	Υψηλή	1	10	15,8	2	3	50	119,9	24	3	33,6	97	13	7	28	232,7	11,5	
	Καλή	8	80	739,4	95	3	50	379,7	76	6	66,7	648,7	87	17	68	68	86	
	Μέτρια	1	10	23,2	3	-	-	-	-	-	-	-	-	1	4	4	2,5	
	Ελλιπή	-	-	-	-	-	-	-	-	-	-	-	-	-	-	-	-	-
	Κακή	-	-	-	-	-	-	-	-	-	-	-	-	-	-	-	-	-
	Άγνωστη	-	-	-	-	-	-	-	-	-	-	-	-	-	-	-	-	-
	Καλή	10	100	778,3	100	6	100	499,5	100	9	100	745,7	100	25	100	2.023,6	100	
	Καλύτερη της καλής	-	-	-	-	-	-	-	-	-	-	-	-	-	-	-	-	-
	Άγνωστη	-	-	-	-	-	-	-	-	-	-	-	-	-	-	-	-	-
	ΣΥΝΟΛΟ ΥΠΟΓΕΙΩΝ ΥΣ	Καλή	30	88,2	3.483,80	94,6	23	85,2	2.526,80	96,6	29	96,7	2.025,30	99,9	82	90,1	8.036,00	96,5
Κακή	4	11,8	198,6	5,4	4	14,8	88,9	3,4	1	3,3	2,3	0,1	9	9,9	289,9	3,5		
Άγνωστη	-	-	-	-	-	-	-	-	-	-	-	-	-	-	-	-	-	
ΚΑΤΑΣΤΑΣΗ ΧΗΜΙΚΗ	Καλή	31	91,2	3.508,90	95,3	23	85,2	2.526,80	96,6	28	93,3	1.997,60	98,5	82	90,1	8.033,30	96,5	
Κακή	3	8,8	173,6	4,7	4	14,8	88,9	3,4	2	6,7	30,1	1,5	9	9,9	292,6	3,5		
Άγνωστη	-	-	-	-	-	-	-	-	-	-	-	-	-	-	-	-	-	
ΣΥΝΟΛΟ ΥΠΟΓΕΙΩΝ ΥΣ	Καλή	30	88,2	3.483,80	94,6	23	85,2	2.526,80	96,6	29	96,7	2.025,30	99,9	82	90,1	8.036,00	96,5	
Κακή	4	11,8	198,6	5,4	4	14,8	88,9	3,4	1	3,3	2,3	0,1	9	9,9	289,9	3,5		
Άγνωστη	-	-	-	-	-	-	-	-	-	-	-	-	-	-	-	-	-	
ΚΑΤΑΣΤΑΣΗ ΧΗΜΙΚΗ	Καλή	31	91,2	3.508,90	95,3	23	85,2	2.526,80	96,6	28	93,3	1.997,60	98,5	82	90,1	8.033,30	96,5	
Κακή	3	8,8	173,6	4,7	4	14,8	88,9	3,4	2	6,7	30,1	1,5	9	9,9	292,6	3,5		
Άγνωστη	-	-	-	-	-	-	-	-	-	-	-	-	-	-	-	-	-	
ΣΥΝΟΛΟ ΥΠΟΓΕΙΩΝ ΥΣ	Καλή	30	88,2	3.483,80	94,6	23	85,2	2.526,80	96,6	29	96,7	2.025,30	99,9	82	90,1	8.036,00	96,5	
Κακή	4	11,8	198,6	5,4	4	14,8	88,9	3,4	1	3,3	2,3	0,1	9	9,9	289,9	3,5		
Άγνωστη	-	-	-	-	-	-	-	-	-	-	-	-	-	-	-	-	-	
ΚΑΤΑΣΤΑΣΗ ΧΗΜΙΚΗ	Καλή	31	91,2	3.508,90	95,3	23	85,2	2.526,80	96,6	28	93,3	1.997,60	98,5	82	90,1	8.033,30	96,5	
Κακή	3	8,8	173,6	4,7	4	14,8	88,9	3,4	2	6,7	30,1	1,5	9	9,9	292,6	3,5		
Άγνωστη	-	-	-	-	-	-	-	-	-	-	-	-	-	-	-	-	-	
ΣΥΝΟΛΟ ΥΠΟΓΕΙΩΝ ΥΣ	Καλή	30	88,2	3.483,80	94,6	23	85,2	2.526,80	96,6	29	96,7	2.025,30	99,9	82	90,1	8.036,00	96,5	
Κακή	4	11,8	198,6	5,4	4	14,8	88,9	3,4	1	3,3	2,3	0,1	9	9,9	289,9	3,5		
Άγνωστη	-	-	-	-	-	-	-	-	-	-	-	-	-	-	-	-	-	
ΚΑΤΑΣΤΑΣΗ ΧΗΜΙΚΗ	Καλή	31	91,2	3.508,90	95,3	23	85,2	2.526,80	96,6	28	93,3	1.997,60	98,5	82	90,1	8.033,30	96,5	
Κακή	3	8,8	173,6	4,7	4	14,8	88,9	3,4	2	6,7	30,1	1,5	9	9,9	292,6	3,5		
Άγνωστη	-	-	-	-	-	-	-	-	-	-	-	-	-	-	-	-	-	

ΠΑΡΑΚΤΙΑ ΥΔΑΤΙΚΑ ΣΥΣΤΗΜΑΤΑ

ΥΠΟΓΕΙΑ ΥΔΑΤΙΚΑ ΣΥΣΤΗΜΑΤΑ

Άρθρο 5

Η ισχύς της παρούσας απόφασης αρχίζει από τη δημοσίευσή της στην Εφημερίδα της Κυβερνήσεως.
Η απόφαση αυτή να δημοσιευθεί στην Εφημερίδα της Κυβερνήσεως.

Αθήνα, 21 Δεκεμβρίου 2017

Ο Πρόεδρος της Εθνικής Επιτροπής Υδάτων

Ο Αναπληρωτής Υπουργός
Περιβάλλοντος και Ενέργειας

ΣΩΚΡΑΤΗΣ ΦΑΜΕΛΛΟΣ



ΕΘΝΙΚΟ ΤΥΠΟΓΡΑΦΕΙΟ

Την ευθύνη για την εκτύπωση, διαχείριση και κυκλοφορία των φύλλων της Εφημερίδας της Κυβερνήσεως, (ΦΕΚ) στην έντυπη και ηλεκτρονική έκδοση, έχει το **Εθνικό Τυπογραφείο** το οποίο αποτελεί δημόσια υπηρεσία η οποία υπάγεται στο Υπουργείο Διοικητικής Ανασυγκρότησης. Το Εθνικό Τυπογραφείο έχει επίσης την ευθύνη για την κάλυψη των εκτυπωτικών αναγκών του Δημοσίου. (ν. 3469/2006, Α' 131).

ΥΠΗΡΕΣΙΕΣ ΠΟΥ ΠΑΡΕΧΕΙ ΤΟ ΕΘΝΙΚΟ ΤΥΠΟΓΡΑΦΕΙΟ

1. ΦΥΛΛΟ ΤΗΣ ΕΦΗΜΕΡΙΔΑΣ ΤΗΣ ΚΥΒΕΡΝΗΣΕΩΣ (ΦΕΚ)

Η ηλεκτρονική μορφή των ΦΕΚ διατίθεται δωρεάν από την ιστοσελίδα www.et.gr. Για τα ΦΕΚ που δεν έχουν ψηφιοποιηθεί και καταχωρισθεί στην πιο πάνω ιστοσελίδα δίνεται η δυνατότητα δωρεάν αποστολής με ηλεκτρονικό ταχυδρομείο, μετά από αίτηση που υποβάλλεται ηλεκτρονικά με τη συμπλήρωση ειδικής φόρμας.

Η έντυπη μορφή των ΦΕΚ διατίθεται για μεμονωμένα φύλλα με το ανάλογο κόστος από το τμήμα Πωλήσεων απευθείας ή με ταχυδρομική αποστολή μέσω αίτησης παραγγελίας στα ΚΕΠ, ενώ για ετήσια συνδρομή από το τμήμα Συνδρομητών. Το κόστος για ασπρόμαυρο ΦΕΚ από 1 έως 16 σελίδες είναι 1€, προσαυξανόμενο κατά 0,20€ για κάθε επιπλέον οκτασέλιδο ή μέρος αυτού. Το κόστος για έγχρωμο ΦΕΚ είναι 1,50€ από 1 έως 16 σελίδες, προσαυξανόμενο κατά 0,30€ για κάθε επιπλέον οκτασέλιδο ή μέρος αυτού.

Τρόπος αποστολής κειμένων προς δημοσίευση

- Τα κείμενα για δημοσίευση στο ΦΕΚ, από όλες τις δημόσιες υπηρεσίες και τους φορείς του δημόσιου τομέα, **αποστέλλονται στην διεύθυνση webmaster.et@et.gr** με χρήση προηγμένης ψηφιακής υπογραφής και χρονοσήμανσης.
- Οι περιλήψεις Διακηρύξεων Δημοσίων Συμβάσεων, αποστέλλονται στην ηλεκτρονική διεύθυνση dds@et.gr με τη χρήση απλού ηλεκτρονικού ταχυδρομείου.
- Κατ' εξαίρεση, πολίτες οι οποίοι δεν έχουν αποκτήσει προηγμένη ηλεκτρονική υπογραφή, μπορούν να αποστέλλουν ταχυδρομικά ή να καταθέτουν με εκπρόσωπό τους κείμενα προς δημοσίευση αποτυπωμένα σε χαρτί, στο Τμήμα Παραλαβής Δημοσιευτέας Ύλης.

Πληροφορίες σχετικά με την αποστολή/κατάθεση εγγράφων προς δημοσίευση, την πώληση των τευχών και τους ισχύοντες τιμοκαταλόγους για όλες τις υπηρεσίες θα βρείτε στην ιστοσελίδα μας και στη διαδρομή Εξυπηρέτηση κοινού - τμήμα πωλήσεων ή συνδρομητών. Επίσης στην ιστοσελίδα μπορείτε να αναζητήσετε πληροφορίες σχετικά με την πορεία δημοσίευσης των εγγράφων, εφόσον γνωρίζετε τον Κωδικό Αριθμό Δημοσιεύματος (ΚΑΔ). Τον ΚΑΔ εκδίδει το Εθνικό Τυπογραφείο για όλα τα κείμενα που πληρούν τις προϋποθέσεις δημοσίευσης.

2. ΚΑΛΥΨΗ ΕΚΤΥΠΩΤΙΚΩΝ ΑΝΑΓΚΩΝ του Δημοσίου και των φορέων του

Το Εθνικό Τυπογραφείο μετά από αίτημα φορέα του Δημοσίου αναλαμβάνει να σχεδιάσει και να εκτυπώσει κάρτες, βιβλία, αφίσες, μπλοκ, μηχανογραφικά έντυπα, φακέλους, φακέλους αλληλογραφίας, κ.ά. Επίσης σχεδιάζει και κατασκευάζει σφραγίδες.

ΕΠΙΚΟΙΝΩΝΙΑ ΜΕ ΤΟ ΕΘΝΙΚΟ ΤΥΠΟΓΡΑΦΕΙΟ

Ταχυδρομική Διεύθυνση: Καποδιστρίου 34, τ.κ. 10432, Αθήνα

ΤΗΛΕΦΩΝΙΚΟ ΚΕΝΤΡΟ: 210 5279000 - fax: 210 5279054

ΤΜΗΜΑΤΑ ΕΞΥΠΗΡΕΤΗΣΗΣ ΚΟΙΝΟΥ

Πωλήσεων: (Ισόγειο, τηλ. 210 5279178 - 180)

Συνδρομητών: (Ημιόροφος, τηλ. 210 5279136)

Πληροφοριών: (Ισόγειο, Γρ. 3 και τηλεφ. κέντρο 210 5279000)

Παραλαβής Δημ. Ύλης: (Ισόγειο, τηλ. 210 5279167, 210 5279139)

Ωράριο για το κοινό: Δευτέρα ως Παρασκευή: 8:00 - 13:30

Ιστοσελίδα: www.et.gr

Πληροφορίες σχετικά με την λειτουργία της ιστοσελίδας: helpdesk.et@et.gr

Αποστολή ψηφιακά υπογεγραμμένων εγγράφων προς δημοσίευση στο ΦΕΚ: webmaster.et@et.gr

Πληροφορίες για γενικό πρωτόκολλο και αλληλογραφία: grammateia@et.gr

