



# ΕΦΗΜΕΡΙΔΑ ΤΗΣ ΚΥΒΕΡΝΗΣΕΩΣ ΤΗΣ ΕΛΛΗΝΙΚΗΣ ΔΗΜΟΚΡΑΤΙΑΣ

18 Σεπτεμβρίου 2023

ΤΕΥΧΟΣ ΤΕΤΑΡΤΟ

Αρ. Φύλλου 738

## ΠΕΡΙΕΧΟΜΕΝΑ

### ΑΠΟΦΑΣΕΙΣ

- 1 Παράταση ισχύος της υπό στοιχεία οικ. ΥΠΕΝ/ΔΔΦΠΒ/79116/2511/17.09.2021 κοινής υπουργικής απόφασης «Καθορισμός όρων και περιορισμών για την προστασία, διατήρηση και διαχείριση της φύσης, της χερσαίας και θαλάσσιας περιοχής της Νήσου Χρυσή και έγκριση Σχεδίου Δράσης» (Δ' 617).
- 2 Μερική άρση των υπ' αρ. 993/1996 και 2304/2001 αποφάσεων αναδάσωσης της Διεύθυνσης Δασών Πέλλας για έκταση συνολικού εμβαδού 144.334,245 τ.μ., στη θέση «Κορυφή» της ΤΚ Ξιφινής, του Δήμου Αλμωπίας.
- 3 Κήρυξη ως αναδασωτέας έκτασης εμβαδού 4.958,61 τ.μ. στη θέση «Καριώνας», Δημοτικής Κοινότητας Σκοπέλου, Δημοτικής Ενότητας Γέρας Δήμου Μυτιλήνης.

### ΔΙΟΡΘΩΣΕΙΣ ΣΦΑΛΜΑΤΩΝ

- 4 Διόρθωση σφάλματος στο από 17.10.1984 προεδρικό διάταγμα που δημοσιεύθηκε στην Εφημερίδα της Κυβερνήσεως (Δ' 35/1985).

### ΑΠΟΦΑΣΕΙΣ

Αριθμ. ΥΠΕΝ/Δ ΔΦΠΒ/94379/3249 (1)

Παράταση ισχύος της υπό στοιχεία οικ. ΥΠΕΝ/ΔΔΦΠΒ/79116/2511/17.09.2021 κοινής υπουργικής απόφασης «Καθορισμός όρων και περιορισμών για την προστασία, διατήρηση και διαχείριση της φύσης, της χερσαίας και θαλάσσιας περιοχής της Νήσου Χρυσή και έγκριση Σχεδίου Δράσης» (Δ' 617).

Ο ΥΠΟΥΡΓΟΣ  
ΠΕΡΙΒΑΛΛΟΝΤΟΣ ΚΑΙ ΕΝΕΡΓΕΙΑΣ

Έχοντας υπόψη:

1. Το άρθρο 21 του ν. 1650/1986 «Για την προστασία του περιβάλλοντος» (Α' 160) και ιδίως της παρ. 6, όπως

τροποποιήθηκε με την παρ. 2 του άρθρου 178 του ν. 5037/2023 (Α' 78).

2. Τις διατάξεις του άρθρου 90 του Κώδικα νομοθεσίας για την Κυβέρνηση και τα κυβερνητικά όργανα (π.δ. 63/2005 - Α' 98), όπως διατηρήθηκε σε ισχύ με την παρ. 22 του άρθρου 119 του ν. 4622/2019 (Α' 133).

3. Τις διατάξεις του ν. 4676/2020 «Εκσυγχρονισμός θεσμικού πλαισίου για τις θαλάσσιες ενδομεταφορές και λοιπές διατάξεις» (Α' 67).

4. Το π.δ. 132/2017 «Οργανισμός Υπουργείου Περιβάλλοντος και Ενέργειας» (Α' 160).

5. Το π.δ. 79/2023 «Διορισμός Υπουργών, Αναπληρωτών Υπουργών και Υφυπουργών» (Α' 131).

6. Την υπό στοιχεία ΥΠΠΕ/ΑΡΧ/Α/Φ31/24456/1834 π.ε./5-5-1976 απόφασης «Περί χαρακτηρισμού περιοχών της Ανατολικής Κρήτης ως αρχαιολογικών χώρων» (Β' 699).

7. Την υπό στοιχεία ΥΠΠΕ/Α1/Φ24/83607/2735/28-12-1981 υπουργικής απόφασης «Κήρυξη Χρυσής νήσου (Γαϊδουρονήσι) Ιεράπετρας ως τοπίου ιδιαίτερου φυσικού κάλλους» (Β' 50/1982).

8. Την υπ' αρ. 5/66135/13.09.1983 απόφασης του Υπουργού Γεωργίας «Ίδρυση μονίμου καταφυγίου θηραμάτων στο νησί Χρυσή ή Γαϊδουρονήσι περιοχής Δήμου Ιεράπετρας» (Β' 562).

9. Το άρθρο 9 του ν. 3937/2011 «Διατήρηση της βιοποικιλότητας και άλλες διατάξεις» (Α' 60), με βάση το οποίο η περιοχή «ΝΗΣΟΣ ΧΡΥΣΗ» ανήκει στο δίκτυο NATURA 2000 ως «Ειδική Ζώνη Διατήρησης» με κωδικό GR 4320003.

10. Την υπό στοιχεία μελ. 25/2015 Ειδική Περιβαλλοντική Μελέτη (Ε.Π.Μ.) της Νήσου Χρυσή, θεωρημένη από τη Διεύθυνση Τεχνικών Υπηρεσιών Δήμου Ιεράπετρας.

11. Την υπό στοιχεία οικ. ΥΠΕΝ/ΔΔΦΠΒ/79116/2511/17.09.2021 κοινή υπουργική απόφαση «Καθορισμός όρων και περιορισμών για την προστασία, διατήρηση και διαχείριση της φύσης, της χερσαίας και θαλάσσιας περιοχής της Νήσου Χρυσή και έγκριση Σχεδίου Δράσης» (Δ' 617).

12. Την ανάγκη παράτασης διάρκειας των θεσπισμένων μέτρων για την αποτελεσματική προστασία και ελέγχου επεμβάσεων και δραστηριοτήτων που ενδέχεται να επιφέρουν βλαπτική επίδραση στα χερσαία και θαλάσσια οικο-

συστήματα της Ν. Χρυσής, έως την επικείμενη ολοκλήρωση της ήδη εκκινήσασας διαδικασίας χαρακτηρισμού της περιοχής ως προστατευόμενης, με βάση τις διατάξεις της παρ 2 του άρθρου 178 του ν. 5037/2023 (Α' 78).

13. Την υπό στοιχεία ΥΠΕΝ/ΔΠΔΑ/87106/2151/23.08.2023 εισήγηση της Γενικής Διεύθυνσης Οικονομικών Υπηρεσιών ΥΠΕΝ, σύμφωνα με την οποία δεν προκαλείται δαπάνη εις βάρος του κρατικού προϋπολογισμού και των εποπτευόμενων Φορέων του ΥΠΕΝ, αποφασίζει:

#### Άρθρο 1

Παρατείνεται για δύο (2) έτη από τη λήξη της, η ισχύς της υπό στοιχεία οικ. ΥΠΕΝ/ΔΔΦΠΒ/79116/2511/17.09.2021 απόφασης του Αναπληρωτή Υπουργού Οικονομικών και του Υφυπουργού Περιβάλλοντος και Ενέργειας, «Καθορισμός όρων και περιορισμών για την προστασία, διατήρηση και διαχείριση της φύσης, της χερσαίας και θαλάσσιας περιοχής της Νήσου Χρυσή και έγκριση Σχεδίου Δράσης» (Δ' 617).

#### Άρθρο 2

Η απόφαση αυτή να δημοσιευθεί στην Εφημερίδα της Κυβερνήσεως.

Αθήνα, 14 Σεπτεμβρίου 2023

Ο Υπουργός

**ΘΕΟΔΩΡΟΣ ΣΚΥΛΑΚΑΚΗΣ**

Αριθμ. 475586

(2)

**Μερική άρση των υπ' αρ. 993/1996 και 2304/2001 αποφάσεων αναδάσωσης της Διεύθυνσης Δασών Πέλλας για έκταση συνολικού εμβαδού 144.334,245 τ.μ., στη θέση «Κορυφή» της ΤΚ Ξιφιανής, του Δήμου Αλμωπίας.**

Ο ΓΕΝΙΚΟΣ ΓΡΑΜΜΑΤΕΑΣ ΔΑΣΩΝ ΤΟΥ  
ΥΠΟΥΡΓΕΙΟΥ ΠΕΡΙΒΑΛΛΟΝΤΟΣ ΚΑΙ ΕΝΕΡΓΕΙΑΣ

Έχοντας υπόψη:

1) Το άρθρο 44 του ν. 998/1979 και ιδιαίτερα της παρ 3, όπως αντικαταστάθηκε από την παρ. 2 του άρθρου 35 του ν. 4280/2014 (Α' 159) και την παρ. 4 του άρθρου 44 του ν. 998/1979 που προστέθηκε με το άρθρο 36 του 3698/2008 (Α' 198) και αντικαταστάθηκε με την παρ. 3 του άρθρου 35 του ν. 4280/2014 (Α' 159).

2) Τις παρ. 5 και 6 του άρθρου 44 του ν. 998/1979.

3) Τις υπ' αρ. 117080/6353/13-11-2014 (ΑΔΑ:77ΣΕΘ-ΙΒ3) και 124581/2774/26-5-2015 (ΑΔΑ:ΩΦ39465ΦΘΗ-ΨΙΨ) «περί της διαδικασίας άρσης ή ανάκλησης αποφάσεων αναδάσωσης- Διευκρινίσεις» διαταγές ΥΠΕΚΑ καθώς και την υπ' αρ. 116477/6078/11-11-2014 διαταγή ΥΠΕΚΑ για το ίδιο θέμα η οποία κοινοποιήθηκε βάσει της υπ' αρ. 108202/21-11-2014 διαταγής της Διεύθυνσης Δασών και Αγροτικών Υποθέσεων Α.Δ.Μ.Θ.

4) Την υπ' αρ. 13197/17-02-2015 διαταγή της Γενικής Διεύθυνσης Δασών και Αγροτικών Υποθέσεων Α.Δ.Μ.Θ. «περί άρσης αναδασωτέας».

5) Την παρ. 2 του άρθρου 26 του ν. 4061/2012 «Διαχείριση και προστασία ακινήτων του Υπουργείου Αγροτικής Ανάπτυξης & Τροφίμων - Λοιπές ρυθμίσεις, μεταβατικές και καταργούμενες διατάξεις» (Α' 66).

6) Το άρθρο 2 του ν. 4824/2021 (Α' 156) με το οποίο κυρώθηκε η από 13-8- 2021 Πράξη Νομοθετικού Περιεχομένου «Έκτακτα μέτρα για την αποτελεσματική προστασία και την ταχεία αποκατάσταση του φυσικού περιβάλλοντος, την άμεση στήριξη των πληγέντων από τις πυρκαγιές Ιουλίου/Αυγούστου 2021 και συναφείς διατάξεις» (Α' 143).

7) Τις διατάξεις του ν. 3852/2010 «Νέα Αρχιτεκτονική της Αυτοδιοίκησης και Αποκεντρωμένης Διοίκησης - Πρόγραμμα Καλλικράτης» (Α' 87), όπως τροποποιήθηκαν.

8) Τα άρθρα 28 και 28α του ν. 4325/2015 «Εκδημοκρατισμός της Διοίκησης Καταπολέμηση της Γραφειοκρατίας και Ηλεκτρονική Διακυβέρνηση. Αποκατάσταση αδικιών και άλλες διατάξεις» (Α' 47).

9) Το π.δ. 70/2015 «Ανασύσταση των Υπουργείων Πολιτισμού και Αθλητισμού, Υποδομών, Μεταφορών και Δικτύων, Αγροτικής Ανάπτυξης και Τροφίμων. Ανασύσταση του Υπουργείου Ναυτιλίας και Αιγαίου και μετονομασία του σε Υπουργείο Ναυτιλίας και Νησιωτικής Πολιτικής. Μετονομασία του Υπουργείου Πολιτισμού, Παιδείας και Θρησκευμάτων σε Υπουργείο Παιδείας, Έρευνας και Θρησκευμάτων, του Υπουργείου Οικονομίας, Υποδομών, Ναυτιλίας και Τουρισμού σε Υπουργείο Οικονομίας, Ανάπτυξης και Τουρισμού και του Υπουργείου Παραγωγικής Ανασυγκρότησης, Περιβάλλοντος και Ενέργειας σε Υπουργείο Περιβάλλοντος και Ενέργειας. Μεταφορά Γενικής Γραμματείας Βιομηχανίας στο Υπουργείο Οικονομίας, Ανάπτυξης και Τουρισμού» (Α' 114).

10) Τις διατάξεις του ν. 4368/2016 «Μέτρα για την επιτάχυνση του κυβερνητικού έργου και άλλες διατάξεις» (Α' 21).

11) Το π.δ. 81/2019 «Σύσταση, Συγχώνευση, μετονομασία και κατάργηση υπουργείων και καθορισμός των αρμοδιοτήτων τους- Μεταφορά υπηρεσιών και αρμοδιοτήτων μεταξύ Υπουργείων» (Α' 119).

12) Την υπό στοιχεία ΥΠΕΝ/ΔΔΥ/74135/6765/30-7-2020 απόφαση του Υπηρεσιακού Γραμματέα του ΥΠΕΝ «Ορισμός Αναπληρωτή Προϊσταμένου Γενικής Διεύθυνσης Δασών και Δασικού Περιβάλλοντος» (ΑΔΑ:6ΡΛ34653Π8-028).

13) Τις διατάξεις του ν. 4727/2020 «Ψηφιακή Διακυβέρνηση (Ενσωμάτωση στην Ελληνική Νομοθεσία της Οδηγίας (ΕΕ) 2016/2102 και της Οδηγίας (ΕΕ) 2019/1024)- Ηλεκτρονικές Επικοινωνίες (Ενσωμάτωση στο Ελληνικό Δίκαιο της Οδηγίας (ΕΕ) 2018/1972) και άλλες διατάξεις» (Α' 184) (Κεφάλαιο ΙΑ Ψηφιακή Διαφάνεια- Πρόγραμμα Διαύγεια, άρθρα 75-83) και του ν. 3861/2010 (Α' 112), όπως ισχύουν.

14) Το άρθρο 1 του π.δ. 6/2022 «Σύσταση Γενικής Γραμματείας Δασών στο Υ.Π.Ε.Ν.» (Α' 17).

15) Την υπό στοιχεία ΥΠΕΝ/ΥΠΡΓ/79859/5910/25.07.2023 απόφαση του Πρωθυπουργού και του Υπουργού Περιβάλλοντος και Ενέργειας «Διορισμός Γενικού

Γραμματέα Δασών του Υπουργείου Περιβάλλοντος και Ενέργειας» (Υ.Ο.Δ.Δ. 745).

16) Τα άρθρα 47 έως και 55 του ν. 4915/2022 «Διατάξεις για την ολοκλήρωση της μεταφοράς των Δασικών Υπηρεσιών στο Υπουργείο Περιβάλλοντος» (Α' 63).

17) Το π.δ. 29/2022 «Τροποποίηση του π.δ. 132/2017 "Όργανισμός Υπουργείου Περιβάλλοντος και Ενέργειας (Υ.Π.ΕΝ.)" (Α' 160)» (Α' 77).

18) Την υπό στοιχεία ΥΠΕΝ/ΔΔΥ/48478/3594/16-5-2022 κοινή υπουργική απόφαση «Καθορισμός των διοικητικών λεπτομερειών μεταφοράς των δασικών υπηρεσιών, του αντίστοιχου προσωπικού και λοιπών θεμάτων της παρ. 5 του άρθρου τρίτου της από 13.8.2021 Πράξης Νομοθετικού Περιεχομένου (Α' 143), η οποία κυρώθηκε με το άρθρο 2 του ν. 4824/2021 (Α' 156)» (Β' 2415).

19) Την υπό στοιχεία ΥΠΕΝ/ΔΔΥ/50878/3749/20-5-2022 «Εγκύκλιες οδηγίες για την λειτουργία των Περιφερειακών Δασικών Υπηρεσιών, χρήση λογοτύπου» εγκύκλιο διαταγή του ΥΠΕΝ (ΑΔΑ: ΓΒΩ4653Π8-ΩΧ6).

20) Την υπό στοιχεία ΥΠΕΝ/ΔΔΥ/70401/5167/06-07-2022 υπουργική απόφαση «Τοποθέτηση Προϊσταμένων σε θέσεις ευθύνης επιπέδου Γενικής Διεύθυνσης στις Επιθεωρήσεις Εφαρμογής Δασικής Πολιτικής του Υπουργείου Περιβάλλοντος και Ενέργειας» (ΑΔΑ: Ω8ΔΡ4653Π8-7ΨΡ).

21) Την υπό στοιχεία ΥΠΕΝ/ΔΝΕΠ/83988/2740/26-08-2022 κοινή απόφαση «Εξουσιοδότηση υπογραφής "με εντολή Υπουργού" του Υπουργού Περιβάλλοντος και Ενέργειας και "Με εντολή Γενικού Γραμματέα Δασών" του Γενικού Γραμματέα Δασών του Υπουργείου Περιβάλλοντος και Ενέργειας, κατά λόγο αρμοδιότητας στον Προϊστάμενο της Γενικής Διεύθυνσης Δασών και Δασικού Περιβάλλοντος της Γενικής Γραμματείας Δασών του Υ.Π.ΕΝ, στους Προϊσταμένους των Επιθεωρήσεων Εφαρμογής Δασικής Πολιτικής και στους Προϊσταμένους των Διευθύνσεων, Δασαρχείων και Τμημάτων που υπάγονται σε αυτές» (Β' 4528).

22) Τις υπ' αρ. 993/1996 και 2304/2001 αποφάσεις της Διεύθυνσης Δασών Πέλλας, περί κήρυξης έκτασης ως αναδασωτέας, εμβαδού 246.442,47 τμ. συνολικά.

23) Την υπ' αρ. 441473/23-8-2023 πρόταση του Δασαρχείου Αριδαίας, με την οποία συμφωνούμε για μερική άρση των υπ' αρ. 993/1996 και 2304/2001 αποφάσεις της Διεύθυνσης Δασών Πέλλας, περί κήρυξης αναδασωτέας.

24) Το γεγονός ότι από την παρούσα απόφαση δεν προκύπτει δαπάνη εις βάρος του Δημοσίου, αποφασίζουμε:

Την άρση των υπ' αρ. 993/1996 και 2304/2001 αποφάσεων της Διεύθυνσης Δασών Πέλλας περί κήρυξης έκτασης, ως αναδασωτέας, για πραγματική αιτία, για έκταση συνολικού εμβαδού 144.334,245 τμ., στη θέση «Κορυφή» της ΤΚ Ξιφιανής, του Δήμου Αλμωπίας, ως έκταση στην οποία έχει επανέλθει πλήρως η καταστραφείσα δασική βλάστηση, με οικολογικά χαρακτηριστικά επαρκή για την υπαγωγή της στην παρ. 2 του άρθρου 3 του ν. 998/1979.

Η εν λόγω έκταση στον κυρωμένο με την 372019/21-10-2022 (Δ' 756) απόφαση δασικό χάρτη, φαίνεται να

ανήκει στις εν γένει δασικού χαρακτήρα εκτάσεις (ΑΔ και ΔΔ). Από τη φωτοερμηνεία των αεροφωτογραφιών λήψης 1945, διαπιστώνεται ότι τα τμήματα 1,2,3 και 4 εμφανίζουν μη δασική μορφή, ενώ τα τμήματα 5,6, και 7, εμφανίζουν δασική μορφή, ενώ από τη φωτοερμηνεία των πρόσφατων αεροφωτογραφιών φαίνεται να έχουν δασική μορφή, καθώς καλύπτονται σε μεγάλο ποσοστό από δασική βλάστηση.

Μετά από την πυρκαγιά η βλάστηση αποκαταστάθηκε με φυσικό τρόπο, με συνέπεια σήμερα οι εκτάσεις να καλύπτονται κατά μεγάλο ποσοστό από δασικά είδη.

Η έκταση που περιλαμβάνεται στην προς άρση απόφαση, αποτελείται από επτά τμήματα, αποτυπώνεται στο συνημμένο τοπογραφικό διάγραμμα, κλίμακα 1:8000, της Δασοπόνου Σιάκη Βαρβάρας και με συντεταγμένες κορυφών βασιζόμενες στο Εθνικό Γεωδαιτικό Σύστημα Αναφοράς ΕΓΣΑ που δίδονται στον συνημμένο πίνακα.

Η έκταση αποτελείται από τα τμήματα:

Τμήμα 1 εμβαδού 1.710,292 τμ με περιμετρικά στοιχεία 0,1,2,...21,22,0 και σύνορα:

Βόρεια: Με μη δασική έκταση

Νότια: Με δασική έκταση

Ανατολικά: Με δασική έκταση

Δυτικά: Με μη δασική έκταση

Τμήμα 2 εμβαδού 981,346 τμ με περιμετρικά στοιχεία 23,24,25,...34,35,23 και σύνορα:

Βόρεια: Με δασική

Νότια: Με μη δασική έκταση

Ανατολικά: Με μη δασική έκταση

Δυτικά: Με δασική έκταση

Τμήμα 3 εμβαδού 6.582,011 τμ με περιμετρικά στοιχεία 35,36,37,...60,61,35 και σύνορα:

Βόρεια: Με μη δασική έκταση

Νότια: Με μη δασική έκταση

Ανατολικά: Με μη δασική έκταση

Δυτικά: Με δασική έκταση

Τμήμα 4 εμβαδού 7.597,237 τμ με περιμετρικά στοιχεία 62,63,64,...86,87,62 και σύνορα:

Βόρεια: Με μη δασική έκταση

Νότια: Με μη δασική έκταση

Ανατολικά: Με μη δασική έκταση

Δυτικά: Με δασική έκταση

Τμήμα 5 εμβαδού 4.225,011 τμ με περιμετρικά στοιχεία 88,89,90,...103,104,88 και σύνορα:

Βόρεια: Με μη δασική έκταση

Νότια: Με μη δασική έκταση

Ανατολικά: Με μη δασική έκταση

Δυτικά: Με δασική έκταση

Τμήμα 6 εμβαδού 91.193,543 τμ με περιμετρικά στοιχεία 105,106,107,...190,191,105 και σύνορα:

Βόρεια: Με μη δασική έκταση

Νότια: Με δασική έκταση και μη δασική έκταση

Ανατολικά: Με δασική έκταση και μη δασική έκταση

Δυτικά: Με δασική έκταση και μη δασική έκταση.

Η απόφαση αυτή ισχύει από της δημοσιεύσεώς της στην Εφημερίδα της Κυβερνήσεως.

ΕΛΛΗΝΙΚΗ ΔΗΜΟΚΡΑΤΙΑ  
ΥΠΟΥΡΓΕΙΟ ΠΕΡΙΒΑΛΛΟΝΤΟΣ ΚΑΙ ΕΝΕΡΓΕΙΑΣ  
ΕΠΙΘΕΩΡΗΣΗ ΕΦΑΡΜΟΦΗΣ ΔΑΣΙΚΗΣ ΠΟΛΙΤΙΚΗΣ ΜΑΚΕΔΟΝΙΑΣ ΘΡΑΚΗΣ  
ΔΑΣΑΡΧΕΙΟ ΑΡΙΔΙΑΙΑΣ

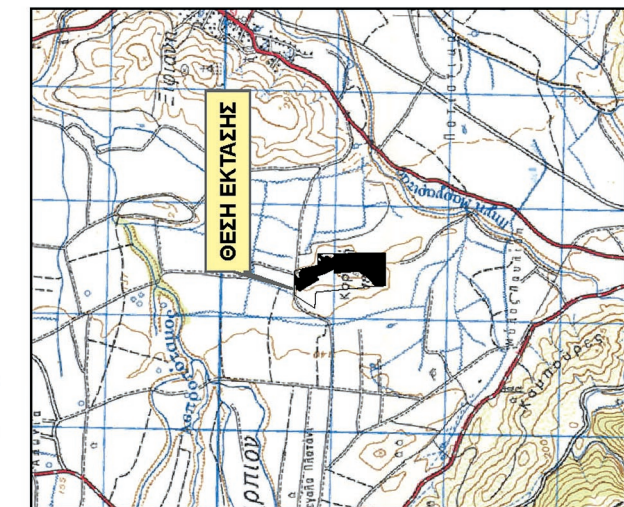
## ΤΟΠΟΓΡΑΦΙΚΟ ΔΙΑΓΡΑΜΜΑ ΚΛΙΜΑΚΑ 1:8000

ΘΕΜΑ: Μερική άρση της αναδασωτέας ιδιοκτησίας των με αρ. 2304/2001 και 993/1996 αποφάσεων αναδασώσεως της Δ/νσης Δασών Πέλλας

ΘΕΣΗ: "Κορυφή" Τ.Κ. Ξηφιάνης, Δήμου Αλμωπτίας

**ΕΘΝΙΚΟ ΤΥΠΟΓΡΑΦΕΙΟ**  
Για τεχνικούς λόγους στο σχεδιάγραμμα, από το ηλεκτρονικό αρχείο, έγινε σμίκρυνση κατά ποσοστό **81%**

MARIA KODONA  
14/09/2023 08:32



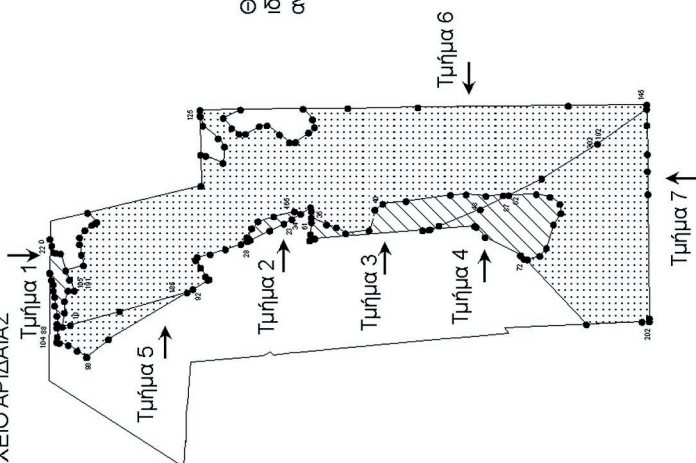
Απόσταση Χάρτη  
Γ.Υ.Σ. (ΕΔΕΣΣΑ) φ= 40° 45', λ= - 1° 45'  
κλίμακας 1:50.000

ΑΡΙΔΙΑΙΑ 04-08-2023  
Η ΣΥΝΤΑΚΤΡΙΑ

Σιάκη Βαββάρα  
Δασοπόνος

Θεσσαλονίκη 1-9-2023  
Ο Προϊστάμενος της  
Επιθεώρησης Εφαρμογής Δασικής  
Πολιτικής Μακεδονίας Θράκης

Νικήτας Φραγκιακάκης



### Υπόμνημα

- Οριο αναδασωτέας έκτασης
- Εκτάσεις για άρση αναδασωτέας ΔΔ
- Έκταση για άρση αναδασωτέας ΔΔ
- Συντεταγμένες κορυφών (επισυνάπτεται πίνακας)
- οριο\_αναδας

Τμήμα	Εμβαδά (τ.μ.)	Μορφή
1	1710,292	ΑΔ
2	981,346	ΑΔ
3	6582,011	ΑΔ
4	7597,237	ΑΔ
5	4225,011	ΔΔ
6	91193,543	ΔΔ
7	32044,805	ΔΔ

Αριδιάια 08-08-2023  
Η Προϊσταμένη  
του Δασαρχείου Αριδιάιας

ΘΕΩΡΗΘΗΚΕ

Έδρα 30-8-2023  
Ο Προϊστάμενος  
της Δ/νσης Δασών Πέλλας

Άννα Πουσίνη  
Δασολόγος με Α βαθμό

Ζαχαρίας Παπαδόπουλος  
Δασολόγος με Α βαθμό

Η απόφαση αυτή να δημοσιευθεί στην Εφημερίδα της Κυβερνήσεως.

Θεσσαλονίκη, 1 Σεπτεμβρίου 2023

Με εντολή Γενικού Γραμματέα Δασών  
Ο Προϊστάμενος Επιθεώρησης Εφαρμογής  
Δασικής Πολιτικής Μακεδονίας-Θράκης

ΝΙΚΗΤΑΣ ΦΡΑΓΚΙΣΚΑΚΗΣ

Αριθμ. 478830 (3)

**Κήρυξη ως αναδασωτέας έκτασης εμβαδού 4.958,61 τ.μ. στη θέση «Καριώνας», Δημοτικής Κοινότητας Σκοπέλου, Δημοτικής Ενότητας Γέρας Δήμου Μυτιλήνης.**

Ο ΓΕΝΙΚΟΣ ΓΡΑΜΜΑΤΕΑΣ ΔΑΣΩΝ ΤΟΥ  
ΥΠΟΥΡΓΕΙΟΥ ΠΕΡΙΒΑΛΛΟΝΤΟΣ ΚΑΙ ΕΝΕΡΓΕΙΑΣ

Έχοντας υπόψη:

1. Την παρ. 1 του άρθρου 24 και την παρ. 3 του άρθρου 117 του Συντάγματος.

2. Τα άρθρα 37, 38 και 41 του ν. 998/1979 «Περί προστασίας των δασών και των δασικών εν γένει εκτάσεων της χώρας» (Α' 289).

3α. Το άρθρο 1 του π.δ. 6/2022 «Σύσταση Γενικής Γραμματείας Δασών στο Υ.Π.Ε.Ν.» (Α' 17).

3β. Την υπό στοιχεία ΥΠΕΝ/ΥΠΡΓ/79859/5910/25.07.2023 απόφαση του Πρωθυπουργού και του Υπουργού Περιβάλλοντος και Ενέργειας «Διορισμός Γενικού Γραμματέα Δασών του Υπουργείου Περιβάλλοντος και Ενέργειας» (Υ.Ο.Δ.Δ. 745).

3γ. Τις διατάξεις του ν. 4915/2022 «Εθνικό Στρατηγικό Σχέδιο Καταπολέμησης της Διαφθοράς, διατάξεις για θέματα ανθρώπινου δυναμικού και Οργανισμών Τοπικής Αυτοδιοίκησης, νομοθετικό πλαίσιο εκπαίδευσης των σπουδαστών/σπουδαστριών της Εθνικής Σχολής Δημόσιας Διοίκησης και Αυτοδιοίκησης για την ένταξη στον κλάδο Π.Ε. Επιτελικών Στελεχών, διατάξεις για την ολοκλήρωση της μεταφοράς των δασικών υπηρεσιών στο Υπουργείο Περιβάλλοντος και Ενέργειας, διατάξεις για την εφαρμογή του Εθνικού Σχεδίου Ανάκαμψης και Ανθεκτικότητας «Ελλάδα 2.0», Εθνική Σύνταξη Ομογενών και άλλες επείγουσες διατάξεις» (Α' 63).

3δ. Τις διατάξεις του π.δ. 132/2017 «Οργανισμός Υπουργείου Περιβάλλοντος και Ενέργειας (Υ.Π.Ε.Ν.)» (Α' 160), όπως τροποποιήθηκε και ισχύει με το π.δ. 29/2022 (Α' 77).

4. Τις διατάξεις του ν. 4727/2020 «Ψηφιακή Διακυβέρνηση (Ενσωμάτωση στην Ελληνική Νομοθεσία της Οδηγίας (ΕΕ) 2016/2102 και της Οδηγίας (ΕΕ) 2019/1024) - Ηλεκτρονικές Επικοινωνίες (Ενσωμάτωση στο Ελληνικό Δίκαιο της Οδηγίας (ΕΕ) 2018/1972) και άλλες διατάξεις» (Α' 184).

5. Την υπό στοιχεία ΥΠΕΝ/ΔΝΕΠ/83988/2740/25.08.2022 κοινή απόφαση «Εξουσιοδότηση υπογραφής "Με εντολή Υπουργού" του Υπουργού Περιβάλλοντος και Ενέργειας, "Με εντολή Υφυπουργού" του Υφυπουργού Περιβάλλοντος και Ενέργειας και "Με εντολή Γενικού Γραμματέα Δασών" του Γενικού Γραμματέα Δασών του

Υπουργείου Περιβάλλοντος και Ενέργειας, κατά λόγο αρμοδιότητας, στον Προϊστάμενο της Γενικής Διεύθυνσης Δασών και Δασικού Περιβάλλοντος της Γενικής Γραμματείας Δασών του Υ.Π.Ε.Ν., στους Προϊστάμενους των Επιθεωρήσεων Εφαρμογής Δασικής Πολιτικής και στους Προϊστάμενους των Διευθύνσεων, Δασαρχείων και Τμημάτων που υπάγονται σε αυτές» (Β' 4528).

6. Την υπό στοιχεία ΥΠΕΝ/ΔΔΥ/70401/5167/06-07-2022 υπουργική απόφαση «Τοποθέτηση Προϊσταμένων σε θέσεις ευθύνης επιπέδου Γενικής Διεύθυνσης στις Επιθεωρήσεις Εφαρμογής Δασικής Πολιτικής του Υπουργείου Περιβάλλοντος και Ενέργειας» (ΑΔΑ: Ω8ΔΡ4653Π8-7ΨΡ).

7. Τα υπό στοιχεία Γ1120/09.01.2015 και Γ8789/06.02.2017 έγγραφα του Εθνικού Τυπογραφείου περί ενημέρωσης για την αποστολή δημοσιευμάτων στην Εφημερίδα της Κυβερνήσεως.

8. Την υπ' αρ. 53426/31-10-2022 (Δ' 820) απόφαση κύρωσης του δασικού χάρτη των προκαποδιστριακών ΟΤΑ των Δήμων Μυτιλήνης και Δυτικής Λέσβου της Περιφερειακής Ενότητας Λέσβου και των Δήμων Λήμνου και Αγίου Ευστατίου της Περιφερειακής Ενότητας Λήμνου.

9. Την υπό στοιχεία ΔΥ/21-07-2023 μηνυτήρια αναφορά του Δασονομείου Μυτιλήνης.

10. Την υπ' αρ. 380595/22-07-2023 εισήγηση της Δασοπόνου της υπηρεσίας Ζ. Κλαδίτου.

11. Το γεγονός ότι από την παρούσα απόφαση δεν προκαλείται δαπάνη για τον κρατικό προϋπολογισμό, κηρύσσουμε ως:

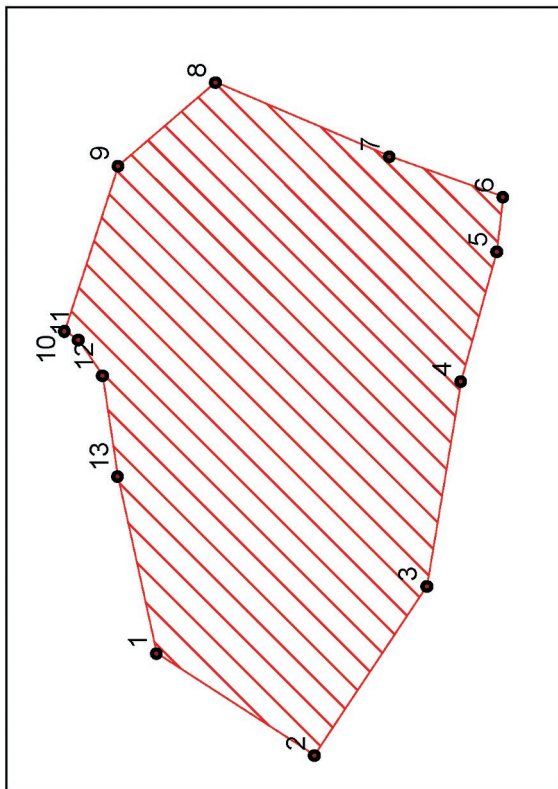
Αναδασωτέα, με σκοπό την αποκατάσταση του δάσους με φυσική αναγέννηση και τη διατήρηση του δασικού χαρακτήρα του εκχερσωθέντος δάσους, τραχείας πεύκης έκτασης εμβαδού 4.958,61 τ.μ. στη θέση «Καριώνας», Δημοτικής Κοινότητας Σκοπέλου, Δημοτικής Ενότητας Γέρας Δήμου Μυτιλήνης.

Η έκταση απεικονίζεται με περιμετρικά στοιχεία «1,2,3...13,14-1» στο από Ιούνιο 2022 συνημμένο τοπογραφικό διάγραμμα κλίμακας 1:1000 που συντάχθηκε από την Παντελία Ελευθερίου, Δασοπόνο της Υπηρεσίας και ελέγχθηκε από τον Διευθυντή Δασών Ν. Λέσβου. Η έκταση συνορεύει βόρεια, νότια, ανατολικά και δυτικά με εκτάσεις μορφής δάσους (τραχείας πεύκης).

Πίνακας κορυφών συντεταγμένων σε ΕΓΣΑ'87					
A/A	X	Ψ	A/A	X	Ψ
1	710361,43	4321051,68	8	710453,45	4321042,15
2	710345,00	4321026,23	9	710440,00	4321057,80
3	710372,27	4321008,19	10	710413,35	4321066,44
4	710405,26	4321002,69	11	710411,97	4321064,25
5	710426,17	4320996,86	12	710406,19	4321060,34
6	710434,95	4320995,87	13	710390,00	4321057,92
7	710441,53	4321014,19	1	710361,43	4321051,68




ΤΟΠΟΓΡΑΦΙΚΟ ΔΙΑΓΡΑΜΜΑ  
 Απόφαση κήρυξης ως αναδασωτέας για έκταση εμβαδού Ε=4.958,61τ.μ.,  
 στη θέση "Καριώνας" Δ. Ε. Γέρας (δ.κ.Σκοπέλου) του Δήμου Μυτιλήνης



κλίμακα 1:1000

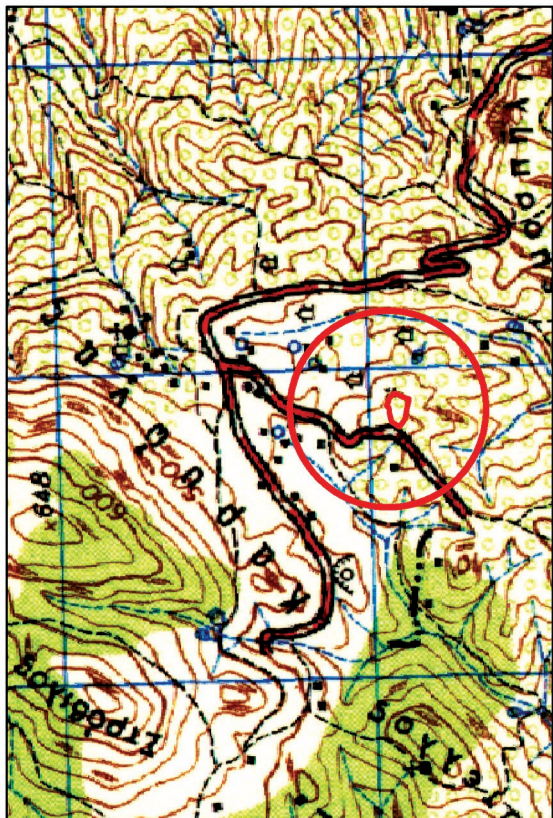
Υπόμνημα

 Όριο κήρυξης αναδασωτέας

Η συντάκτρια  
 Μυτιλήνη 25-08-2023

ΠΑΝΤΕΛΙΑ ΕΛΕΥΘΕΡΙΟΥ  
 ΔΑΣΟΛΟΓΟΣ, MSc

Πίνακας κορυφών συντεταγμένων σε ΕΓΣΑ '87		
Α/Α	Χ	Ψ
1	710361,43	4321051,68
2	710345,00	4321026,23
3	710372,27	4321008,19
4	710405,26	4321002,69
5	710426,17	4320996,86
6	710434,95	4320995,87
7	710441,53	4321014,19
8	710453,45	4321042,15
9	710440,00	4321057,80
10	710413,35	4321066,44
11	710411,97	4321064,25
12	710406,19	4321060,34
13	710390,00	4321057,92
1	710361,43	4321051,68
<b>Εμβαδό = 4.958,61 τ.μ.</b>		



Χάρτης Προσανατολισμού  
 Απόσπασμα χάρτη ΓΥΣ 1:50.000 σε μεγέθυνση

ELENI ASIMINOU  
 12/09/2023 10:04

ΘΕΩΡΗΘΗΚΕ  
 Ανήκει στην αριθμ. 478830/25.08.2023  
 Απόφαση κήρυξης Αναδασωτέας  
 Με εντολή Γενικού Γραμματέα  
 Η Γενική Διεύθυνση Επιθεώρησης Εφαρμογής  
 Δασικής Πολιτικής Αιγαίου

ΕΛΕΓΧΘΗΚΕ  
 Ο ΔΙΝΤΗΣ ΔΑΣΩΝ ΛΕΣΒΟΥ  
 Μυτιλήνη 25.08.2023

ΦΩΤΙΟΣ ΚΡΑΛΗΣ  
 ΔΑΣΟΛΟΓΟΣ, MSc

ΑΡΤΕΜΙΣ ΑΛΕΞΙΑΔΟΥ  
 ΔΑΣΟΛΟΓΟΣ

**ΕΘΝΙΚΟ ΤΥΠΟΓΡΑΦΕΙΟ**  
 Για τεχνικούς λόγους στο σχεδιάγραμμα,  
 από το ηλεκτρονικό αρχείο, έγινε  
 σμίκρυνση κατά ποσοστό **82%**

Η απόφαση αυτή να δημοσιευθεί στην Εφημερίδα της Κυβερνήσεως.

Μυτιλήνη, 25 Αυγούστου 2023

Με εντολή Γενικού Γραμματέα Δασών

Η Προϊσταμένη

Επιθεώρησης Εφαρμογής

Δασικής Πολιτικής Αιγαίου

ΑΡΤΕΜΙΣ ΑΛΕΞΙΑΔΟΥ



## ΔΙΟΡΘΩΣΕΙΣ ΣΦΑΛΜΑΤΩΝ

(4)

Στο από 17.10.1984 προεδρικό διάταγμα που δημοσιεύθηκε στο (Δ' 35/1985) στη σελίδα 294 στην Α' στήλη, στο σημείο α/α. 25 του πίνακα διατηρητέων κτιρίων, διορθώνεται:

το εσφαλμένο: «25. Οδός: Ακάμαντος 36 - 38»,

στο ορθό: «25. Οδός: Ακάμαντος 36».

(Από το Υπουργείο Περιβάλλοντος και Ενέργειας)



## ΕΘΝΙΚΟ ΤΥΠΟΓΡΑΦΕΙΟ

Το Εθνικό Τυπογραφείο αποτελεί δημόσια υπηρεσία υπαγόμενη στην Προεδρία της Κυβέρνησης και έχει την ευθύνη τόσο για τη σύνταξη, διαχείριση, εκτύπωση και κυκλοφορία των Φύλλων της Εφημερίδας της Κυβερνήσεως (ΦΕΚ), όσο και για την κάλυψη των εκτυπωτικών - εκδοτικών αναγκών του δημοσίου και του ευρύτερου δημόσιου τομέα (ν. 3469/2006/Α' 131 και π.δ. 29/2018/Α' 58).

### 1. ΦΥΛΛΟ ΤΗΣ ΕΦΗΜΕΡΙΔΑΣ ΤΗΣ ΚΥΒΕΡΝΗΣΕΩΣ (ΦΕΚ)

- Τα **ΦΕΚ σε ηλεκτρονική μορφή** διατίθενται δωρεάν στο **www.et.gr**, την επίσημη ιστοσελίδα του Εθνικού Τυπογραφείου. Όσα ΦΕΚ δεν έχουν ψηφιοποιηθεί και καταχωριστεί στην ανωτέρω ιστοσελίδα, ψηφιοποιούνται και αποστέλλονται επίσης δωρεάν με την υποβολή αίτησης, για την οποία αρκεί η συμπλήρωση των αναγκαίων στοιχείων σε ειδική φόρμα στον ιστότοπο **www.et.gr**.

- Τα **ΦΕΚ σε έντυπη μορφή** διατίθενται σε μεμονωμένα φύλλα είτε απευθείας από το Τμήμα Πωλήσεων και Συνδρομητών, είτε ταχυδρομικά με την αποστολή αιτήματος παραγγελίας μέσω των ΚΕΠ, είτε με ετήσια συνδρομή μέσω του Τμήματος Πωλήσεων και Συνδρομητών. Το κόστος ενός ασπρόμαυρου ΦΕΚ από 1 έως 16 σελίδες είναι 1,00 €, αλλά για κάθε επιπλέον οκτασέλιδο (ή μέρος αυτού) προσαυξάνεται κατά 0,20 €. Το κόστος ενός έγχρωμου ΦΕΚ από 1 έως 16 σελίδες είναι 1,50 €, αλλά για κάθε επιπλέον οκτασέλιδο (ή μέρος αυτού) προσαυξάνεται κατά 0,30 €. Το τεύχος Α.Σ.Ε.Π. διατίθεται δωρεάν.

#### • Τρόποι αποστολής κειμένων προς δημοσίευση:

Α. Τα κείμενα προς δημοσίευση στο ΦΕΚ, από τις υπηρεσίες και τους φορείς του δημοσίου, αποστέλλονται ηλεκτρονικά στη διεύθυνση **webmaster.et@et.gr** με χρήση προηγμένης ψηφιακής υπογραφής και χρονοσήμανσης.

Β. Κατ' εξαίρεση, όσοι πολίτες δεν διαθέτουν προηγμένη ψηφιακή υπογραφή μπορούν είτε να αποστέλλουν ταχυδρομικά, είτε να καταθέτουν με εκπρόσωπό τους κείμενα προς δημοσίευση εκτυπωμένα σε χαρτί στο Τμήμα Παραλαβής και Καταχώρισης Δημοσιευμάτων.

- Πληροφορίες, σχετικά με την αποστολή/κατάθεση εγγράφων προς δημοσίευση, την ημερήσια κυκλοφορία των Φ.Ε.Κ., με την πώληση των τευχών και με τους ισχύοντες τιμοκαταλόγους για όλες τις υπηρεσίες μας, περιλαμβάνονται στον ιστότοπο (**www.et.gr**). Επίσης μέσω του ιστότοπου δίδονται πληροφορίες σχετικά με την πορεία δημοσίευσης των εγγράφων, με βάση τον Κωδικό Αριθμό Δημοσιεύματος (ΚΑΔ). Πρόκειται για τον αριθμό που εκδίδει το Εθνικό Τυπογραφείο για όλα τα κείμενα που πληρούν τις προϋποθέσεις δημοσίευσης.

### 2. ΕΚΤΥΠΩΤΙΚΕΣ - ΕΚΔΟΤΙΚΕΣ ΑΝΑΓΚΕΣ ΤΟΥ ΔΗΜΟΣΙΟΥ

Το Εθνικό Τυπογραφείο ανταποκρινόμενο σε αιτήματα υπηρεσιών και φορέων του δημοσίου αναλαμβάνει να σχεδιάσει και να εκτυπώσει έντυπα, φυλλάδια, βιβλία, αφίσες, μπλοκ, μηχανογραφικά έντυπα, φακέλους για κάθε χρήση, κ.ά.

Επίσης σχεδιάζει ψηφιακές εκδόσεις, λογότυπα και παράγει οπτικοακουστικό υλικό.

**Ταχυδρομική Διεύθυνση:** Καποδιστρίου 34, τ.κ. 10432, Αθήνα

Ιστότοπος: **www.et.gr**

**ΤΗΛΕΦΩΝΙΚΟ ΚΕΝΤΡΟ:** 210 5279000 - fax: 210 5279054

Πληροφορίες σχετικά με την λειτουργία του ιστότοπου: **helpdesk.et@et.gr**

#### ΕΞΥΠΗΡΕΤΗΣΗ ΚΟΙΝΟΥ

**Πωλήσεις - Συνδρομές:** (Ισόγειο, τηλ. 210 5279178 - 180)

**Πληροφορίες:** (Ισόγειο, Γρ. 3 και τηλεφ. κέντρο 210 5279000)

**Παραλαβή Δημ. Ύλης:** (Ισόγειο, τηλ. 210 5279167, 210 5279139)

Αποστολή ψηφιακά υπογεγραμμένων εγγράφων προς δημοσίευση στο ΦΕΚ: **webmaster.et@et.gr**

**Ωράριο για το κοινό:** Δευτέρα ως Παρασκευή: 8:00 - 13:30

Πληροφορίες για γενικό πρωτόκολλο και αλληλογραφία: **grammateia@et.gr**

**Πείτε μας τη γνώμη σας,**

για να βελτιώσουμε τις υπηρεσίες μας, συμπληρώνοντας την ειδική φόρμα στον ιστότοπό μας.

